

अधिसूचना

भुसंपादन अधिकारी तथा उपविभागीय
अधिकारी मूल यांचे कार्यालय
प्रकरण क्रमांक 10/65/2020-21
मौजा- नवेगाव तूकूम
दिनांक- 20.08.2021.

क्रमांक : 10/65/2020-21 मौजा- नवेगाव तूकूम ज्याअर्थी, समूचित शासन असलेल्या चंद्रपूर जिल्हयाच्या जिल्हाधिका-याने जिल्हाधिका-याने , भूमिसंपादन, पुर्नवसन व पुर्नवसाहत करतांना उचित भरपाई मिळण्याचा आणि पारदर्शकतेचा हक्क अधिनियम, 2013(2013चा 30) (यात यापूढे ज्याच्या निर्देश उक्त अधिनियम असा केला आहे) यांच्या कलम 11 च्या पोट कलम (1) द्वारे प्रदान करण्यात आलेल्या अधिकाराचा वापर करून , अधिसूचना , महसूल व वन विभाग क्र.संकिर्ण दिनांक 11/2014/प्र.क्र.77/अ-2 दिनांक 19/1/2015 अन्वये प्रकरण क्रमांक 10/65/2020-21 दिनांक 24 फरवरी , 2021 अन्वये प्रारंभिक अधिसूचना काढली आहे आणि त्याद्वारे असे अधिसूचित केले आहे की, यासोबत जोडलेल्या अनुसूची एक मध्ये अधिक तपशिलवार वर्णन केलेल्या जमिनीची, अनुसूची दोन मध्ये अधिक तपशिलवार विनिर्दिष्ट केलेल्या सार्वजनिक प्रयोजनासाठी आवश्यकता आहे किंवा तिची आवश्यकता भासण्याची शक्यता आहे.

आणि ज्याअर्थी चंद्रपूर (जिल्हयाचा) जिल्हाधिका-याने कलम 15 च्या पोटकलम (2)अन्वये दिलेला अहवाल, कोणताही असल्यास, विचारात घेतल्यानंतर , उक्त सार्वजनिक प्रयोजनासाठी उक्त जमिन संपादित करण्याची आवश्यकता आहे त्याची खात्री पटली आहे, आणि म्हणून, उक्त अधिनियमाच्या कलम 19 च्या पोटकलम (1) च्या तरतूदीन्वये, उक्त सार्वजनिक प्रयोजनासाठी उक्त जमिनीची आवश्यकता आहे असे याद्वारे घोषित करण्यात येत आहे.

आणि ज्याअर्थी, अनुसूची तीन मध्ये अधिक तपशिलवार वर्णन केलेले क्षेत्र हे बाधित कूटबियाच्या पुर्नवसन व पुर्नवसाहतीच्या प्रयोजनासाठी पुर्नवसाहत क्षेत्र म्हणून निर्धारित केले असल्याचे याद्वारे घोषित केले आत असून, पुर्नवसन व पुर्नवसाहत योजनेचा सारांश अनुसूची चार मध्ये विनिर्दिष्ट केला आहे.

आणि ज्याअर्थी, उक्त अधिनियमाच्या कलम 3 च्या खंड (छ) अन्वये, समूचित शासन असलेला जिल्हाधिकारी , उक्त अधिनियमान्वये जिल्हाधिका-यांची कार्ये पार पाडण्यासाठी भुसंपादन अधिकारी तथा उपविभागीय अधिकारी, मूल यांस पदनिर्देशित करित आहे.

अनुसूची-एकसंपादित करवयाच्या जमिनीचे वर्णन

गाव- नवेगाव तूकूम	तालुका- सावली	जिल्हा- चंद्रपूर
अनुक्रमांक	भुमापन किंवा गट क्रमांक	अंश क्षेत्र (हेक्टरमध्ये)
1	148	0.01
	एकूण बेरीज =	0.01



अनुसूची-दोन
सार्वजनिक प्रयोजनाच्या स्वरूपाबाबत विवरण

प्रकल्पाचे नाव	-	गोसीखुर्द प्रकल्प
प्रकल्पकार्याचे वर्ण	-	आसोला मेंढा मूख्य कालव्यावरून निर्गमित व्याहाड शाखा कालव्याचे सा.क्र.5210 मी. वरून निघणा-या बेलगाव वितरिकेच्या बांधकामाकरीता

अनुसूची-तीन
पुर्नवसाहत क्षेत्राचे वर्णन

गाव- नवेगाव तालुका	तालुका- सावली	जिल्हा- चंद्रपूर
अनुक्रमांक	भुमापन किंवा गट क्रमांक	अंश क्षेत्र (हेक्टरमध्ये)
1	2	3
निरंक	निरंक	निरंक

अनुसूची-चार
(पुर्नवसन व पुर्नवसाहत योजनेचा सारांश)


-- निरंक ---

(टिप- उक्त जमिनीच्या बाबत माहिती तथा नकाशे भुसपादन अधिकारी तथा उपविभागीय अधिकारी, मूल यांचे कार्यालयामध्ये निरीक्षण करता येईल.)

दिनांक - 20.08.2021

ठिकाण - मूल




 (एम खंडकर)
उपविभागीय अधिकारी
तथा भुसपादन अधिकारी, मूल

अधिसूचना

भुसंपादन अधिकारी तथा उपविभागीय

अधिकारी मूल यांचे कार्यालय

प्रकरण क्रमांक 11/65/2020-21

मौजा- करगाव चक

दिनांक- 20.08.2021

क्रमांक : 11/65/2020-21 मौजा- करगाव चक ज्याअर्थी, समूचित शासन असलेल्या चंद्रपूर जिल्हयाच्या जिल्हाधिका-याने जिल्हाधिका-याने , भूमिसंपादन, पुर्नवसन व पुर्नवसाहत करतांना उचित भरपाई मिळण्याचा आणि पारदर्शकतेचा हक्क अधिनियम, 2013(2013चा 30) (यात यापूढे ज्याच्या निर्देश उक्त अधिनियम असा केला आहे) यांच्या कलम 11 च्या पोट कलम (1) द्वारे प्रदान करण्यात आलेल्या अधिकाराचा वापर करून , अधिसूचना , महसूल व वन विभाग क्र.संकिर्ण दिनांक 11/2014/प्र.क्र.77/अ-2 दिनांक 19/1/2015 अन्वये प्रकरण क्रमांक 11/65/2020-21 दिनांक 24 फरवरी , 2021 अन्वये प्रारंभिक अधिसूचना काढली आहे आणि त्याद्वारे असे अधिसूचित केले आहे की, यासोबत जोडलेल्या अनुसूची एक मध्ये अधिक तपशिलवार वर्णन केलेल्या जमिनीची, अनुसूची दोन मध्ये अधिक तपशिलवार विनिर्दिष्ट केलेल्या सार्वजनिक प्रयोजनासाठी आवश्यकता आहे किंवा तिची आवश्यकता भासण्याची शक्यता आहे.

आणि ज्याअर्थी चंद्रपूर (जिल्हयाचा) जिल्हाधिका-याने कलम 15 च्या पोटकलम (2)अन्वये दिलेला अहवाल, कोणताही असल्यास, विचारात घेतल्यानंतर , उक्त सार्वजनिक प्रयोजनासाठी उक्त जमिन संपादित करण्याची आवश्यकता आहे त्याची खात्री पटली आहे, आणि म्हणून, उक्त अधिनियमाच्या कलम 19 च्या पोटकलम (1) च्या तरतूदीन्वये, उक्त सार्वजनिक प्रयोजनासाठी उक्त जमिनीची आवश्यकता आहे असे याद्वारे घोषित करण्यात येत आहे.

आणि ज्याअर्थी, अनुसूची तीन मध्ये अधिक तपशिलवार वर्णन केलेले क्षेत्र हे बाधित कूटूबियाच्या पुर्नवसन व पुर्नवसाहतीच्या प्रयोजनासाठी पुर्नवसाहत क्षेत्र म्हणून निर्धारित केले असल्याचे याद्वारे घोषित केले आत असुन, पुर्नवसन व पुर्नवसाहत योजनेचा सारांश अनुसूची चार मध्ये विनिर्दिष्ट केला आहे.

आणि ज्याअर्थी, उक्त अधिनियमाच्या कलम 3 च्या खंड (छ) अन्वये, समूचित शासन असलेला जिल्हाधिकारी , उक्त अधिनियमान्वये जिल्हाधिका-यांची कार्ये पार पाडण्यासाठी भुसंपादन अधिकारी तथा उपविभागीय अधिकारी, मूल यांस पदनिर्देशित करित आहे.

अनुसूची-एक

संपादित करवयाच्या जमिनीचे वर्णन

गाव- करगाव चक	तालुका- सावली	जिल्हा- चंद्रपूर
अनुक्रमांक	भुमापन किंवा गट क्रमांक	क्षेत्र (हेक्टरमध्ये)
1	54	0.05
	एकूण बेरीज =	0.05



अनुसूची-दोन**सार्वजनिक प्रयोजनाच्या स्वरूपाबाबत विवरण**

प्रकल्पाचे नाव	-	गोसीखुई प्रकल्प
प्रकल्पकार्याचे वर्ण	-	आसोला मेंढा मूख्य कालव्याचे सा.क्र. 3360 मी. वरून निघणा-या पाथरी लघू कालवा क्र. 2 च्या बांधकामाकरीता .

**अनुसूची-तीन
पुर्नवसाहत क्षेत्राचे वर्णन**

गाव- करगाव चक	तालुका- सावली	जिल्हा- चंद्रपूर
अनुक्रमांक	भुमापन किंवा गट क्रमांक	क्षेत्र (हेक्टरमध्ये)
1	2	3
निरंक	निरंक	निरंक

अनुसूची-चार

(पुर्नवसन व पुर्नवसाहत योजनेचा सारांश)

-- निरंक --

(टिप- उक्त जमिनीच्या बाबत माहिती तथा नकाशे भुसपादन अधिकारी तथा उपविभागीय अधिकारी, मूल यांचे कार्यालयामध्ये निरीक्षण करता येईल.)

दिनांक - 20.08.2021

ठिकाण - मूल



(प्रमुख अधिकारी)
उपविभागीय अधिकारी
तथा भुसपादन अधिकारी, मूल

अधिसूचना

भुसंपादन अधिकारी तथा उपविभागीय

अधिकारी मूल यांचे कार्यालय

प्रकरण क्रमांक 12/65/2020-21

मौजा- धेरगाव

दिनांक- 20.08.2021

क्रमांक : 12/65/2020-21 मौजा- धेरगाव ज्याअर्थी, समूचित शासन असलेल्या चंद्रपूर जिल्हयाच्या जिल्हाधिका-याने जिल्हाधिका-याने, भूमिसंपादन, पूर्णवसन व पुर्नवसाहत करतांना उचित भरपाई मिळण्याचा आणि पारदर्शकतेचा हक्क अधिनियम, 2013(2013चा 30) (यात यापूढे ज्याच्या निर्देश उक्त अधिनियम असा केला आहे) यांच्या कलम 11 च्या पोट कलम (1) द्वारे प्रदान करण्यात आलेल्या अधिकाराचा वापर करून, अधिसूचना, महसूल व वन विभाग क्र.संकिर्ण दिनांक 11/2014/प्र.क्र.77/अ-2 दिनांक 19/1/2015 अन्वये प्रकरण क्रमांक 12/65/2020-21 दिनांक 24 फरवरी, 2021 अन्वये प्रारंभिक अधिसूचना काढली आहे आणि त्याद्वारे असे अधिसूचित केले आहे की, यासोबत जोडलेल्या अनुसूची एक मध्ये अधिक तपशिलवार वर्णन केलेल्या जमिनीची अनुसूची दोन मध्ये अधिक तपशिलवार विनिर्दिष्ट केलेल्या सार्वजनिक प्रयोजनासाठी आवश्यकता आहे किंवा तिची आवश्यकता भासण्याची शक्यता आहे.

आणि ज्याअर्थी चंद्रपूर (जिल्हयाचा) जिल्हाधिका-याने कलम 15 च्या पोटकलम (2)अन्वये दिलेला अहवाल, कोणताही असल्यास, विचारात घेतल्यानंतर, उक्त सार्वजनिक प्रयोजनासाठी उक्त जमिन संपादित करण्याची आवश्यकता आहे त्याची खात्री पटली आहे, आणि म्हणून, उक्त अधिनियमाच्या कलम 19 च्या पोटकलम (1) च्या तरतूदीन्वये, उक्त सार्वजनिक प्रयोजनासाठी उक्त जमिनीची आवश्यकता आहे असे याद्वारे घोषित करण्यात येत आहे.

आणि ज्याअर्थी, अनुसूची तीन मध्ये अधिक तपशिलवार वर्णन केलेले क्षेत्र हे बाधित कूटूबियाच्या पुर्नवसन व पुर्नवसाहतीच्या प्रयोजनासाठी पुर्नवसाहत क्षेत्र म्हणून निर्धारित केले असल्याचे याद्वारे घोषित केले आत असुन, पुर्नवसन व पुर्नवसाहत योजनेचा सांराश अनुसूची चार मध्ये विनिर्दिष्ट केला आहे.

आणि ज्याअर्थी, उक्त अधिनियमाच्या कलम 3 च्या खंड (छ) अन्वये, समूचित शासन असलेला जिल्हाधिकारी. उक्त अधिनियमान्वये जिल्हाधिका-यांची कार्ये पार पाडण्यासाठी भुसंपादन अधिकारी तथा उपविभागीय अधिकारी, मूल यांस पदनिर्देशित करित आहे.

अनुसूची-एक

संपादित करवयाच्या जमिनीचे वर्णन

गाव- धेरगाव	तालुका- सावली	जिल्हा- चंद्रपूर
अनुक्रमांक	भुमापन किंवा गट क्रमांक	क्षेत्र (हेक्टरमध्ये)
1	261	0.01
2	250	0.01
3	264	0.01
4	232	0.01
एकूण बेरीज =		0.04



अनुसूची-दोन
सार्वजनिक प्रयोजनाच्या स्वरूपाबाबत विवरण

प्रकल्पाचे नाव	-	गोसीखुर्द प्रकल्प
प्रकल्पकार्याचे वर्ण	-	आसोला मेंढा मूख्य कालव्यावरून निर्गमित व्याहाड शाखा कालव्याचे सा.क्र. 5210 मी. वरून निघणा-या बेलगाव वितरिेच्या बांधकामाकरीता.

अनुसूची-तीन
पुर्नवसाहत क्षेत्राचे वर्णन

गाव- थेरगाव	तालुका- सावली	जिल्हा- चंद्रपूर
अनुक्रमांक	भुमापन किंवा गट क्रमांक	अनुक्रमांक क्षेत्र (हेक्टरमध्ये)
1	2	3
निरंक	निरंक	निरंक

अनुसूची-चार
(पुर्नवसन व पुर्नवसाहत योजनेचा सारांश)

-- निरंक ---

(टिप- उक्त जमिनीच्या बाबत माहिती तथा नकाशे भुसपादन अधिकारी तथा उपविभागीय अधिकारी, मूल यांचे कार्यालयामध्ये निरिक्षण करता येईल.)

दिनांक - 20.08.2021.

ठिकाण - मूल



(एम. खडकर)
उपविभागीय अधिकारी तथा
तथा भुसपादन अधिकारी, मूल

अधिसूचना

भुसंपादन अधिकारी तथा उपविभागीय
अधिकारी मूल यांचे कार्यालय
प्रकरण क्रमांक 13/65/2020-21
मौजा- चक विरखल टोला
दिनांक- 20.08.2021

क्रमांक : 13/65/2020-21 मौजा- चक विरखल टोला ज्याअर्थी, समूचित शासन असलेल्या चंद्रपूर जिल्हयाच्या जिल्हाधिका-याने जिल्हाधिका-याने , भूमिसंपादन, पूर्णवसन व पुर्णवसाहत करतांना उचित भरपाई मिळण्याचा आणि पारदर्शकतेचा हक्क अधिनियम, 2013(2013चा 30) (यात यापूढे ज्याच्या निर्देश उक्त अधिनियम असा केला आहे) यांच्या कलम 11 च्या पोट कलम (1) द्वारे प्रदान करण्यात आलेल्या अधिकाराचा वापर करून , अधिसूचना , महसूल व वन विभाग क्र.संकिर्ण दिनांक 11/2014/प्र.क्र.77/अ-2 दिनांक 19/1/2015 अन्वये प्रकरण क्रमांक 13/65/2020-21 दिनांक 24 फरवरी , 2021 अन्वये प्रारंभिक अधिसूचना काढली आहे आणि त्याद्वारे असे अधिसूचित केले आहे की, यासोबत जोडलेल्या अनुसूची एक मध्ये अधिक तपशिलवार वर्णन केलेल्या जमिनीची, अनुसूची दोन मध्ये अधिक तपशिलवार विनिर्दिष्ट केलेल्या सार्वजनिक प्रयोजनासाठी आवश्यकता आहे किंवा तिची आवश्यकता भासण्याची शक्यता आहे.

आणि ज्याअर्थी चंद्रपूर (जिल्हयाचा) जिल्हाधिका-याने कलम 15 च्या पोटकलम (2)अन्वये दिलेला अहवाल, कोणताही असल्यास, विचारात घेतल्यानंतर , उक्त सार्वजनिक प्रयोजनासाठी उक्त जमिन संपादित करण्याची आवश्यकता आहे त्याची खात्री पटली आहे, आणि म्हणून, उक्त अधिनियमाच्या कलम 19 च्या पोटकलम (1) च्या तरतूदीन्वये, उक्त सार्वजनिक प्रयोजनासाठी उक्त जमिनीची आवश्यकता आहे असे याद्वारे घोषित करण्यात येत आहे.

आणि ज्याअर्थी, अनुसूची तीन मध्ये अधिक तपशिलवार वर्णन केलेले क्षेत्र हे बाधित कूटूबियाच्या पुर्णवसन व पुर्णवसाहतीच्या प्रयोजनासाठी पुर्णवसाहत क्षेत्र म्हणून निर्धारित केले असल्याचे याद्वारे घोषित केले आत असून, पूर्णवसन व पुर्णवसाहत योजनेचा सारांश अनुसूची चार मध्ये विनिर्दिष्ट केला आहे.

आणि ज्याअर्थी, उक्त अधिनियमाच्या कलम 3 च्या खंड (छ) अन्वये, समूचित शासन असलेला जिल्हाधिकारी , उक्त अधिनियमान्वये जिल्हाधिका-यांची कार्ये पार पाडण्यासाठी भुसंपादन अधिकारी तथा उपविभागीय अधिकारी, मूल यांस पदनिर्देशित करित आहे.

अनुसूची-एक

संपादित करवयाच्या जमिनीचे वर्णन

गाव- चक विरखल टोला	तालूका- सावली	जिल्हा- चंद्रपूर
अनुक्रमांक	भुमापन किंवा गट क्रमांक	अंश क्षेत्र (हेक्टरमध्ये)
1	211	0.01
	एकूण बेरीज =	0.01



अनुसूची-दोन
सार्वजनिक प्रयोजनाच्या स्वरूपाबाबत विवरण

प्रकल्पाचे नाव	-	गोसीखुर्द प्रकल्प
प्रकल्पकार्याचे वर्ण	-	आसोला मेंढा मूख्य कालव्यावरून निर्गमित व्याहाड शाखा कालव्याचे सा.क्र. 5210 मी. वरून निघणा-या बेलगाव वितरिकेच्या बांधकामाकरीता.

अनुसूची-तीन
पुर्नवसाहत क्षेत्राचे वर्णन

गाव- चक विरखल टोला	तालुका- सावली	जिल्हा- चंद्रपूर
अनुक्रमांक	भुमापन किंवा गट क्रमांक	खंडाजित क्षेत्र (हेक्टरमध्ये)
1	2	3
निरंक	निरंक	निरंक

अनुसूची-चार
(पुर्नवसन व पुर्नवसाहत योजनेचा सारांश)


-- निरंक ---

(टिप- उक्त जमिनीच्या बाबत माहिती तथा नकाशे भुसपादन अधिकारी तथा उपविभागीय अधिकारी, मूल यांचे कार्यालयामध्ये निरीक्षण करता येईल.)

दिनांक - 20.08.2021.

ठिकाण - मूल




 (एम खंडकर)
उपविभागीय अधिकारी
तथा भुसपादन अधिकारी, मूल

अधिसूचना

भुसंपादन अधिकारी तथा उपविभागीय

अधिकारी मूल यांचे कार्यालय

प्रकरण क्रमांक 16/65/2020-21

मौजा- बेंबाळ

दिनांक- 20.08.2021

क्रमांक : 16/65/2020-21 मौजा- बेंबाळ ज्याअर्थी, समूचित शासन असलेल्या चंद्रपूर जिल्ह्याच्या जिल्हाधिका-याने जिल्हाधिका-याने, भूमिसंपादन, पूर्णवसन व पुर्नवसाहत करतांना उचित भरपाई मिळण्याचा आर्थी पारदर्शकतेचा हक्क अधिनियम, 2013(2013चा 30) (यात यापूढे ज्याच्या निर्देश उक्त अधिनियम असा केला आहे) यांच्या कलम 11 च्या पोट कलम (1) द्वारे प्रदान करण्यात आलेल्या अधिकाराचा वापर करून, अधिसूचना, महसूल व वन विभाग क्र.संकिर्ण दिनांक 11/2014/प्र.क्र.77/अ-2 दिनांक 19/1/2015 अन्वये प्रकरण क्रमांक 16/65/2020-21 दिनांक 17 मार्च, 2021 अवये प्रारंभिक अधिसूचना काढली आहे आणि त्याद्वारे असे अधिसूचित केले आहे की, यासोबत जोडलेल्या अनुसूची एक मध्ये अधिक तपशिलवार वर्णन केलेल्या जमिनीची, अनुसूची दोन मध्ये अधिक तपशिलवार विनिर्दिष्ट केलेल्या सार्वजनिक प्रयोजनासाठी आवश्यकता आहे किंवा तिची आवश्यकता भासण्याची शक्यता आहे.

आणि ज्याअर्थी चंद्रपूर (जिल्हयाचा) जिल्हाधिका-याने कलम 15 च्या पोटकलम (2)अन्वये दिलेला अहवाल, कोणताही असल्यास, विचारात घेतल्यानंतर, उक्त सार्वजनिक प्रयोजनासाठी उक्त जमिन संपादित करण्याची आवश्यकता आहे त्याची खात्री पटली आहे, आणि म्हणून, उक्त अधिनियमाच्या कलम 19 च्या पोटकलम (1) च्या तरतूदीन्वये, उक्त सार्वजनिक प्रयोजनासाठी उक्त जमिनीची आवश्यकता आहे असे याद्वारे घोषित करण्यात येत आहे.

आणि ज्याअर्थी, अनुसूची तीन मध्ये अधिक तपशिलवार वर्णन केलेले क्षेत्र हे बाधित कूटूबियाच्या पुर्नवसव पुर्नवसाहतीच्या प्रयोजनासाठी पुर्नवसाहत क्षेत्र म्हणून निर्धारित केले असल्याचे याद्वारे घोषित केले आत असुन, पुर्नवसव पुर्नवसाहत योजनेचा सारांश अनुसूची चार मध्ये विनिर्दिष्ट केला आहे.

आणि ज्याअर्थी, उक्त अधिनियमाच्या कलम 3 च्या खंड (छ) अन्वये, समूचित शासन असलेला जिल्हाधिकारी, उक्त अधिनियमान्वये जिल्हाधिका-यांची कार्ये पार पाडण्यासाठी भुसंपादन अधिकारी तथा उपविभागीय अधिकारी, मूल यांस पदनिर्देशित करित आहे.

अनुसूची-एक

संपादित करवयाच्या जमिनीचे वर्णन

गाव- बेंबाळ	तालूका- मूल	जिल्हा- चंद्रपूर
अनुक्रमांक	भुमापन किंवा गट क्रमांक	क्षेत्र (हेक्टरमध्ये)
1	853	0.04
2	852	0.18
3	657	0.21
4	656	0.07
5	655	0.10
6	654	0.33
7	650	0.22
8	649	0.29



9	646/1	0.19
10	646/2	
11	646/3	
12	646/4	
13	637	0.10
14	892	0.08
15	893	0.26
16	895/1	0.35
17	895/2	
18	895/3	
19	898	0.25
एकूण बेरीज =		2.67

अनुसूची-दोन

सार्वजनिक प्रयोजनाच्या स्वरूपाबाबत विवरण

प्रकल्पाचे नाव	-	गोसीखुर्व प्रकल्प
प्रकल्पकार्याचे वर्ण	-	आसोला मेंढा प्रकल्पाच्या गोवर्धन शाखा कालव्याच्या बांधकामाकरीता.

अनुसूची-तीन

पुर्नवसाहत क्षेत्राचे वर्णन

गाव- बेंबाळ	तालूका- मूल	जिल्हा- चंद्रपूर
अनुक्रमांक	भुसापन किंवा गट क्रमांक	क्षेत्र (हेक्टरमध्ये)
1	2	3
निरंक	निरंक	निरंक

अनुसूची-चार

(पुर्नवसन व पुर्नवसाहत योजनेचा सारांश)

-- निरंक ---

(टिप- उक्त जमिनीच्या बाबत माहिती तथा नकाशे भुसपांदन अधिकारी तथा उपविभागीय अधिकारी, मूल यांचे कार्यालयामध्ये निरीक्षण करता येईल.)

दिनांक - 20.08.2021.

ठिकाण - मूल



(एम खडकर)
उपविभागीय अधिकारी
तथा भुसपांदन अधिकारी, मूल

अधिसूचना

भुसंपादन अधिकारी तथा उपविभागीय
अधिकारी मूल यांचे कार्यालय
प्रकरण क्रमांक 04/65/2020-21
मौजा- व्याहाड बूज
दिनांक- 20.08.2021

क्रमांक : 04/65/2020-21 मौजा- व्याहाड बूज , ज्याअर्थी, समूचित शासन असलेल्या चंद्रपूर जिल्हयाच्या जिल्हाधिका-याने जिल्हाधिका-याने , भूमिसंपादन, पूर्णवसन व पुर्नवसाहत करतांना उचित भरपाई मिळण्याचा आणि पारदर्शकतेचा हक्क अधिनियम, 2013(2013चा 30) (यात यापूढे ज्याच्या निर्देश उक्त अधिनियम असा केला आहे) यांच्या कलम 11 च्या पोट कलम (1) द्वारे प्रदान करण्यात आलेल्या अधिकाराचा वापर करून . अधिसूचना , महसूल व वन विभाग क्र.संकिर्ण दिनांक 11/2014/प्र.क्र.77/अ-2 दिनांक 19/1/2015 अन्वये प्रकरण क्रमांक 04/65/2020-21 दिनांक 24 फरवरी 2021 अन्वये प्रारंभिक अधिसूचना काढली आहे आणि त्याद्वारे असे अधिसूचित केले आहे की, यासोबत जोडलेल्या अनुसूची एक मध्ये अधिक तपशिलवार वर्णन केलेल्या जमिनीची, अनुसूची दोन मध्ये अधिक तपशिलवार विनिर्दिष्ट केलेल्या सार्वजनिक प्रयोजनासाठी आवश्यकता आहे किंवा तिची आवश्यकता भासण्याची शक्यता आहे.

आणि ज्याअर्थी चंद्रपूर (जिल्हयाचा) जिल्हाधिका-याने कलम 15 च्या पोटकलम (2)अन्वये दिलेला अहवाल. कोणताही असल्यास, विचारात घेतल्यानंतर , उक्त सार्वजनिक प्रयोजनासाठी उक्त जमिन संपादित करण्याची आवश्यकता आहे त्याची खात्री पटली आहे, आणि म्हणून, उक्त अधिनियमाच्या कलम 19 च्या पोटकलम (1) च्या तरतूदीन्वये, उक्त सार्वजनिक प्रयोजनासाठी उक्त जमिनीची आवश्यकता आहे असे याद्वारे घोषित करण्यात येत आहे.

आणि ज्याअर्थी, अनुसूची तीन मध्ये अधिक तपशिलवार वर्णन केलेले क्षेत्र हे बाधित कूटूबियाच्या पुर्नवसन व पुर्नवसाहतीच्या प्रयोजनासाठी पुर्नवसाहत क्षेत्र म्हणून निर्धारित केले असल्याचे याद्वारे घोषित केले आत असून, पुर्नवसन व पुर्नवसाहत योजनेचा सारांश अनुसूची चार मध्ये विनिर्दिष्ट केला आहे.

आणि ज्याअर्थी, उक्त अधिनियमाच्या कलम 3 च्या खंड (छ) अन्वये, समूचित शासन असलेला जिल्हाधिकारी , उक्त अधिनियमान्वये जिल्हाधिका-यांची कार्ये पार पाडण्यासाठी भुसंपादन अधिकारी तथा उपविभागीय अधिकारी. मूल ग्राम पदनिर्देशित करित आहे.

अनुसूची-एक

संपादित करवयाच्या जमिनीचे वर्णन

गाव- व्याहाड बूज	तालूका- सावली	जिल्हा- चंद्रपूर
अनुक्रमांक	भुमापन किंवा गट क्रमांक	क्षेत्र (हेक्टरमध्ये)
1	338	0.04
2	325	0.04
3	384	0.02
4	375	0.03
5	575	0.01
6	340	0.04
7	583	0.01



8	408	0.05
9	297	0.06
एकूण बेरीज =		0.30

अनुसूची-दोन

सार्वजनिक प्रयोजनाच्या स्वरूपाबाबत विवरण

प्रकल्पाचे नाव	-	गोसीखुर्द प्रकल्प
प्रकल्पकार्याचे वर्ण	-	आसोला मेंढा मुख्य कालव्याकरीता सा.क्र.5180 मी. वरून निघणा-या व्याहाड शाखा कालवा व व्याहाड शाखा कालव्यावरील मोखाळा वितरीकेच्या बांधकामाकरीता

अनुसूची-तीन

पुर्नवसाहत क्षेत्राचे वर्णन

गाव- व्याहाड बूज	तालूका- सावली	जिल्हा- चंद्रपूर
अनुक्रमांक	भुमापन किंवा गट क्रमांक	अंदाजित क्षेत्र (हेक्टरमध्ये)
1	2	3
निरंक	निरंक	निरंक

अनुसूची-चार

(पुर्नवसन व पुर्नवसाहत योजनेचा सारांश)

-- निरंक --

(टिप- उक्त जमिनीच्या बाबत माहिती तथा नकाशे भुसपादन अधिकारी तथा उपविभागीय अधिकारी, मूल यांचे कार्यालयामध्ये निरीक्षण करता येईल.)

दिनांक - 20.08.2021

ठिकाण - मूल



(एम खेडकर)
उपविभागीय अधिकारी
तथा भुसपादन अधिकारी, मूल

अधिसूचना

भुसंपादन अधिकारी तथा उपविभागीय
अधिकारी मूल यांचे कार्यालय
प्रकरण क्रमांक 05 /65/2020-21
मौजा- चिचबोडी
दिनांक- 20.08.2021

क्रमांक : 05/65/2020-21 मौजा- चिचबोडी , ज्याअर्थी, समूचित शासन असलेल्या चंद्रपूर जिल्ह्याच्या जिल्हाधिका-याने जिल्हाधिका-याने , भूमिसंपादन, पुर्नवसन व पुर्नवसाहत करतांना उचित भरपाई मिळण्याचा आणि पारदर्शकतेचा हक्क अधिनियम, 2013(2013चा 30) (यात यापूढे ज्याच्या निर्देश उक्त अधिनियम असा केला आहे) यांच्या कलम 11 च्या पोट कलम (1) द्वारे प्रदान करण्यात आलेल्या अधिकाराचा वापर करून , अधिसूचना , महसूल व वन विभाग क्र.संकिर्ण दिनांक 11/2014/प्र.क्र.77/अ-2 दिनांक 19/1/2015 अन्वये प्रकरण क्रमांक 05/65/2020-21 दिनांक 24 फरवरी 2021 अन्वये प्रारंभिक अधिसूचना काढली आहे आणि त्याद्वारे असे अधिसूचित केले आहे की, यासोबत जोडलेल्या अनुसूची एक मध्ये अधिक तपशिलवार वर्णन केलेल्या जमिनीची, अनुसूची दोन मध्ये अधिक तपशिलवार विनिर्दिष्ट केलेल्या सार्वजनिक प्रयोजनासाठी आवश्यकता आहे किंवा तिची आवश्यकता भासण्याची शक्यता आहे.

आणि ज्याअर्थी चंद्रपूर (जिल्ह्याचा) जिल्हाधिका-याने कलम 15 च्या पोटकलम (2)अन्वये दिलेला अहवाल, कोणताही असल्यास, विचारात घेतल्यानंतर , उक्त सार्वजनिक प्रयोजनासाठी उक्त जमिन संपादित करण्याची आवश्यकता आहे त्याची खात्री पटली आहे, आणि म्हणून, उक्त अधिनियमाच्या कलम 19 च्या पोटकलम (1) च्या तरतूदीन्वये, उक्त सार्वजनिक प्रयोजनासाठी उक्त जमिनीची आवश्यकता आहे असे याद्वारे घोषित करण्यात येत आहे.

आणि ज्याअर्थी, अनुसूची तीन मध्ये अधिक तपशिलवार वर्णन केलेले क्षेत्र हे बाधित कूटूबियाच्या पुर्नवसन व पुर्नवसाहतीच्या प्रयोजनासाठी पुर्नवसाहत क्षेत्र म्हणून निर्धारित केले असल्याचे याद्वारे घोषित केले जात असून, पुर्नवसन व पुर्नवसाहत योजनेचा सांराश अनुसूची चार मध्ये विनिर्दिष्ट केला आहे.

आणि ज्याअर्थी, उक्त अधिनियमाच्या कलम 3 च्या खंड (छ) अन्वये, समूचित शासन असलेला जिल्हाधिकारी , उक्त अधिनियमान्वये जिल्हाधिका-यांची कार्ये पार पाडण्यासाठी भुसंपादन अधिकारी तथा उपविभागीय अधिकारी, मूल यांस पदनिर्देशित करित आहे.

अनुसूची-एक संपादित करवयाच्या जमिनीचे वर्णन

गाव- चिचबोडी	तालूका- सावली	जिल्हा- चंद्रपूर
अनुक्रमांक	भुमापन किंवा गट क्रमांक	अंतिम क्षेत्र (हेक्टरमध्ये)
1	111	0.04
2	115	0.05
एकूण बेरीज =		0.09



अनुसूची-दोन
सार्वजनिक प्रयोजनाच्या स्वरूपाबाबत विवरण

प्रकल्पाचे नाव	-	गोसीखुर्द प्रकल्प
प्रकल्पकार्याचे वर्ण	-	आसोला मेंढा मूख्य कालव्याकरीता सा.क्र.5180 मी. वरून निघणा-या व्याहाड शाखा कालव्याचे बांधकामाकरीता

अनुसूची-तीन
पुर्नवसाहत क्षेत्राचे वर्णन

गाव- चिचबोडी	तालुका- सावली	जिल्हा- चंद्रपूर
अनुक्रमांक	भुमापन किंवा गट क्रमांक	अंकीकृत क्षेत्र (हेक्टरमध्ये)
1	2	3
निरंक	निरंक	निरंक

अनुसूची-चार
(पुर्नवसन व पुर्नवसाहत योजनेचा सारांश)


-- निरंक ---

(टिप- उक्त जमिनीच्या बाबत माहिती तथा नकाशे भुसंपादन अधिकारी तथा उपविभागीय अधिकारी, मूल यांचे कार्यालयामध्ये निरिक्षण करता येईल.)

दिनांक - 20.08.2021

ठिकाण - मूल




 (एम. खेडकर)
उपविभागीय अधिकारी
तथा भुसंपादन अधिकारी, मूल

अधिसूचना

भुसंपादन अधिकारी तथा उपविभागीय
अधिकारी मूल यांचे कार्यालय
प्रकरण क्रमांक 06 /65/2020-21
मौजा- मोखाळा
दिनांक- 20.08.2021

क्रमांक : 06/65/2020-21 मौजा- मोखाळा , ज्याअर्थी, समूचित शासन असलेल्या चंद्रपूर जिल्हयाच्या जिल्हाधिका-याने जिल्हाधिका-याने , भूमिसंपादन, पूर्णवसन व पुर्णवसाहत करतांना उचित भरपाई मिळण्याचा आणि पारदर्शकतेचा हक्क अधिनियम, 2013(2013चा 30) (यात यापूढे ज्याच्या निर्देश उक्त अधिनियम असा केला आहे) यांच्या कलम 11 च्या पोट कलम (1) द्वारे प्रदान करण्यात आलेल्या अधिकाराचा वापर करून , अधिसूचना , महसूल व वन विभाग क्र.संकिर्ण दिनांक 11/2014/प्र.क्र.77/अ-2 दिनांक 19/1/2015 अन्वये प्रकरण क्रमांक 06/65/2020-21 दिनांक 24 फरवरी, 2021 अन्वये प्रारंभिक अधिसूचना काढली आहे आणि त्याद्वारे असे अधिसूचित केले आहे की, यासोबत जोडलेल्या अनुसूची एक मध्ये अधिक तपशिलवार वर्णन केलेल्या जमिनीची, अनुसूची दोन मध्ये अधिक तपशिलवार विनिर्दिष्ट केलेल्या सार्वजनिक प्रयोजनासाठी आवश्यकता आहे किंवा तिची आवश्यकता भासण्याची शक्यता आहे.

आणि ज्याअर्थी चंद्रपूर (जिल्हयाचा) जिल्हाधिका-याने कलम 15 च्या पोटकलम (2)अन्वये दिलेला अहवाल, कोणताही असल्यास, विचारात घेतल्यानंतर , उक्त सार्वजनिक प्रयोजनासाठी उक्त जमिन संपादित करण्याची आवश्यकता आहे त्याची खात्री पटली आहे, आणि म्हणून, उक्त अधिनियमाच्या कलम 19 च्या पोटकलम (1) च्या तरतूदीन्वये, उक्त सार्वजनिक प्रयोजनासाठी उक्त जमिनीची आवश्यकता आहे असे याद्वारे घोषित करण्यात येत आहे.

आणि ज्याअर्थी, अनुसूची तीन मध्ये अधिक तपशिलवार वर्णन केलेले क्षेत्र हे बाधित कूटूबियाच्या पुर्णवसन व पुर्णवसाहतीच्या प्रयोजनासाठी पुर्णवसाहत क्षेत्र म्हणून निर्धारित केले असल्याचे याद्वारे घोषित केले आत असुन, पुर्णवसन व पुर्णवसाहत योजनेचा सांराश अनुसूची चार मध्ये विनिर्दिष्ट केला आहे.

आणि ज्याअर्थी, उक्त अधिनियमाच्या कलम 3 च्या खंड (छ) अन्वये, समूचित शासन असलेला जिल्हाधिकारी , उक्त अधिनियमान्वये जिल्हाधिका-यांची कार्ये पार पाडण्यासाठी भुसंपादन अधिकारी तथा उपविभागीय अधिकारी, मूल यांस पदनिर्देशित करित आहे.

अनुसूची-एक

संपादित करवयाच्या जमिनीचे वर्णन

गाव- मोखाळा	तालूका- सावली	जिल्हा- चंद्रपूर
अनुक्रमांक	भुमापन किंवा गट क्रमांक	अनुसूची क्षेत्र (हेक्टरमध्ये)
1	667	0.14
2	668	0.08
3	665	0.02
4	46	0.01
एकूण बेरीज =		0.25



अनुसूची-दोन**सार्वजनिक प्रयोजनाच्या स्वरूपाबाबत विवरण**

प्रकल्पाचे नाव	-	गोसीखुर्द प्रकल्प
प्रकल्पकार्याचे वर्ण	-	आसोला मेंढा मूख्य कालव्यावरून निर्गमित व्याहाड शाखा कालव्यावरील सा.क्र. 11450 मी. वरून निघणा-या विचोरा लघू कालवा क्र. 2 च्या बांधकामाकरीता.

**अनुसूची-तीन
पुर्नवसाहत क्षेत्राचे वर्णन**

गाव- मोखाळा	तालूका- सावली	जिल्हा- चंद्रपूर
अनुक्रमांक	भुमापन किंवा गट क्रमांक	अनुसूचित क्षेत्र क्षेत्र (हेक्टरमध्ये)
1	2	3
निरंक	निरंक	निरंक

अनुसूची-चार

(पुर्नवसन व पुर्नवसाहत योजनेचा सारांश)

-- निरंक --

(टिप- उक्त जमिनीच्या बाबत माहिती तथा नकाशे भुसंपादन अधिकारी तथा उपविभागीय अधिकारी, मूल यांचे कार्यालयामध्ये निरिक्षण करता येईल.)

दिनांक - 20.08.2021.

ठिकाण - मूल



(एम. खेडकर)
उपविभागीय अधिकारी
तथा भुसंपादन अधिकारी, मूल

अधिसूचना

भुसंपादन अधिकारी तथा उपविभागीय
अधिकारी मूल यांचे कार्यालय
प्रकरण क्रमांक 07/65/2020-21
मौजा- विचोरा तूकदेव
दिनांक- 20.08.2021

क्रमांक : 07/65/2020-21 मौजा- विचोरा तूकदेव , ज्याअर्थी, समूचित शासन असलेल्या चंद्रपूर जिल्हयाच्या जिल्हाधिका-याने जिल्हाधिका-याने , भूमिसंपादन, पुर्नवसन व पुर्नवसाहत करतांना उचित भरपाई मिळण्याचा आणि पारदर्शकतेचा हक्क अधिनियम, 2013(2013चा 30) (यात यापुढे ज्याच्या निर्देश उक्त अधिनियम असा केला आहे) यांच्या कलम 11 च्या पोट कलम (1) द्वारे प्रदान करण्यात आलेल्या अधिकाराचा वापर करून , अधिसूचना , महसूल व वन विभाग क्र.सकिर्ण दिनांक 11/2014/प्र.क्र.77/अ-2 दिनांक 19/1/2015 अन्वये प्रकरण क्रमांक 07/65/2020-21 दिनांक 24 फरवरी , 2021 अन्वये प्रारंभिक अधिसूचना काढली आहे आणि त्याद्वारे असे अधिसूचित केले आहे की, यासोबत जोडलेल्या अनुसूची एक मध्ये अधिक तपशिलवार वर्णन केलेल्या जमिनीची, अनुसूची दोन मध्ये अधिक तपशिलवार विनिर्दिष्ट केलेल्या सार्वजनिक प्रयोजनासाठी आवश्यकता आहे किंवा तिची आवश्यकता भासण्याची शक्यता आहे.

आणि ज्याअर्थी चंद्रपूर (जिल्हयाचा) जिल्हाधिका-याने कलम 15 च्या पोटकलम (2)अन्वये दिलेला अहवाल, कोणताही असल्यास, विचारात घेतल्यानंतर , उक्त सार्वजनिक प्रयोजनासाठी उक्त जमिन संपादित करण्याची आवश्यकता आहे त्याची खात्री पटली आहे, आणि म्हणून, उक्त अधिनियमाच्या कलम 19 च्या पोटकलम (1) च्या तरतूदीन्वये, उक्त सार्वजनिक प्रयोजनासाठी उक्त जमिनीची आवश्यकता आहे असे याद्वारे घोषित करण्यात येत आहे.

आणि ज्याअर्थी, अनुसूची तीन मध्ये अधिक तपशिलवार वर्णन केलेले क्षेत्र हे बाधित कुंटूबियाच्या पुर्नवसन पुर्नवसाहतीच्या प्रयोजनासाठी पुर्नवसाहत क्षेत्र म्हणून निर्धारित केले असल्याचे याद्वारे घोषित केले आत असुन, पुर्नवसन व पुर्नवसाहत योजनेचा सांराश अनुसूची चार मध्ये विनिर्दिष्ट केला आहे.

आणि ज्याअर्थी, उक्त अधिनियमाच्या कलम 3 च्या खंड (छ) अन्वये, समूचित शासन असलेला जिल्हाधिकारी , उक्त अधिनियमान्वये जिल्हाधिका-यांची कार्ये पार पाडण्यासाठी भुसंपादन अधिकारी तथा उपविभागीय अधिकारी, मूल यांस पदनिर्देशित करित आहे.

अनुसूची-एक

संपादित करवयाच्या जमिनीचे वर्णन

गाव- विचोरा तूकदेव	तालुका- सावली	जिल्हा- चंद्रपूर
अनुक्रमांक	भुमापन किंवा गट क्रमांक	क्षेत्र क्षेत्र (हेक्टरमध्ये)
1	237	0.03
2	202	0.03
एकूण बेरीज =		0.06



अनुसूची-दोन
सार्वजनिक प्रयोजनाच्या स्वरूपाबाबत विवरण

प्रकल्पाचे नाव	-	गोसीखुर्द प्रकल्प
प्रकल्पकार्याचे वर्ण	-	आसोला मेंढा मुख्य कालव्यावरून निर्गमित व्याहाड शाखा कालव्यावरील सा.क्र. 9160 मी. वरून निघणा-या चिचबोडी वितरिकेच्या बांधकामाकरीता.

अनुसूची-तीन
पुर्नवसाहत क्षेत्राचे वर्णन

गाव- विचोरा तूकदेव	तालूका- सावली	जिल्हा- चंद्रपूर
अनुक्रमांक	भुमापन किंवा गट क्रमांक	जिल्हा क्षेत्र (हेक्टरमध्ये)
1	2	3
निरंक	निरंक	निरंक

अनुसूची-चार
(पुर्नवसन व पुर्नवसाहत योजनेचा सारांश)

-- निरंक ---

(टिप- उक्त जमिनीच्या बाबत माहिती तथा नकाशे भुसपांदन अधिकारी तथा उपविभागीय अधिकारी, मूल यांचे कार्यालयामध्ये निरीक्षण करता येईल.)

दिनांक - 20.08.2021

ठिकाण - मूल



(एम. खेडकर)
उपविभागीय अधिकारी
तथा भुसपांदन अधिकारी, मूल

अधिसूचना

भुसंपादन अधिकारी तथा उपविभागीय
अधिकारी मूल यांचे कार्यालय
प्रकरण क्रमांक 08/65/2020-21
मौजा- चिचबोडी
दिनांक- 20.08.2021.

क्रमांक : 08/65/2020-21 मौजा- चिचबोडी , ज्याअर्थी, समूचित शासन असलेल्या चंद्रपूर जिल्हयाच्या जिल्हाधिका-याने जिल्हाधिका-याने , भूमिसंपादन, पूर्णवसन व पुर्णवसाहत करतांना उचित भरपाई मिळण्याचा आणि पारदर्शकतेचा हक्क अधिनियम, 2013(2013चा 30) (यात यापूढे ज्याच्या निर्देश उक्त अधिनियम असा केला आहे) यांच्या कलम 11 च्या पोट कलम (1) द्वारे प्रदान करण्यात आलेल्या अधिकाराचा वापर करून , अधिसूचना , महसूल व वन विभाग क्र.संकिर्ण दिनांक 11/2014/प्र.क्र.77/अ-2 दिनांक 19/1/2015 अन्वये प्रकरण क्रमांक 08/65/2020-21 दिनांक 24 फरवरी , 2021 अन्वये प्रारंभिक अधिसूचना काढली आहे आणि त्याद्वारे असे अधिसूचित केले आहे की, यासोबत जोडलेल्या अनुसूची एक मध्ये अधिक तपशिलवार वर्णन केलेल्या जमिनीची, अनुसूची दोन मध्ये अधिक तपशिलवार विनिर्दिष्ट केलेल्या सार्वजनिक प्रयोजनासाठी आवश्यकता आहे किंवा तिची आवश्यकता भासण्याची शक्यता आहे.

आणि ज्याअर्थी चंद्रपूर (जिल्हयाचा) जिल्हाधिका-याने कलम 15 च्या पोटकलम (2)अन्वये दिलेला अहवाल, कोणताही असल्यास, विचारात घेतल्यानंतर , उक्त सार्वजनिक प्रयोजनासाठी उक्त जमिन संपादित करण्याची आवश्यकता आहे त्याची खात्री पटली आहे, आणि म्हणून, उक्त अधिनियमाच्या कलम 19 च्या पोटकलम (1) च्या तरतूदीन्वये, उक्त सार्वजनिक प्रयोजनासाठी उक्त जमिनीची आवश्यकता आहे असे याद्वारे घोषित करण्यात येत आहे.

आणि ज्याअर्थी, अनुसूची तीन मध्ये अधिक तपशिलवार वर्णन केलेले क्षेत्र हे बाधित कूटूबियाच्या पुर्णवसन व पुर्णवसाहतीच्या प्रयोजनासाठी पुर्णवसाहत क्षेत्र म्हणून निर्धारित केले असल्याचे याद्वारे घोषित केले आत असून, पुर्णवसन व पुर्णवसाहत योजनेचा सांराश अनुसूची चार मध्ये विनिर्दिष्ट केला आहे.

आणि ज्याअर्थी, उक्त अधिनियमाच्या कलम 3 च्या खंड (छ) अन्वये, समूचित शासन असलेला जिल्हाधिकारी . उक्त अधिनियमान्वये जिल्हाधिका-यांची कार्ये पार पाडण्यासाठी भुसंपादन अधिकारी तथा उपविभागीय अधिकारी, मूल यांस पदनिर्देशित करित आहे.

अनुसूची-एक

संपादित करवयाच्या जमिनीचे वर्णन

गाव- चिचबोडी	तालुका- सावली	जिल्हा- चंद्रपूर
अनुक्रमांक	भुमापन किंवा गट क्रमांक	अंमलित क्षेत्र (हेक्टरमध्ये)
1	37	0.02
एकूण बेरीज =		0.02



अनुसूची-दोन**सार्वजनिक प्रयोजनाच्या स्वरूपाबाबत विवरण**

प्रकल्पाचे नाव	-	गोसीखुर्द प्रकल्प
प्रकल्पकार्याचे वर्ण	-	आसोला मेंढा मूख्य कालव्यावरून निर्गमित व्याहाड शाखा कालव्यावरील सा.क्र. 9160 मी. वरून निघणा-या चिचबोडी वितरिकेच्या बांधकामाकरीता.

अनुसूची-तीन
पुर्नवसाहत क्षेत्राचे वर्णन

गाव- चिचबोडी	तालुका- सावली	जिल्हा- चंद्रपूर
अनुक्रमांक	भुमापन किंवा गट क्रमांक	क्षेत्र (हेक्टरमध्ये)
1	2	3
निरंक	निरंक	निरंक

अनुसूची-चार

(पुर्नवसन व पुर्नवसाहत योजनेचा सारांश)


-- निरंक --

(टिप- उक्त जमिनीच्या बाबत माहिती तथा नकाशे भुसंपादन अधिकारी तथा उपविभागीय अधिकारी, मूल यांचे कार्यालयामध्ये निरिक्षण करता येईल.)

दिनांक - 20.08.2021.

ठिकाण - मूल




 (एम खडकर)
 भुसंपादन अधिकारी तथा
 उपविभागीय अधिकारी
 मूल

अधिसूचना

भुसंपादन अधिकारी तथा उपविभागीय
अधिकारी मूल यांचे कार्यालय

प्रकरण क्रमांक 09/65/2020-21

मौजा- पाथरी

दिनांक- 20.08.2021.

क्रमांक : 09/65/2020-21 मौजा- पाथरी , ज्याअर्थी, समूचित शासन असलेल्या चंद्रपूर जिल्हयाच्या जिल्हाधिका-याने जिल्हाधिका-याने , भूमिसंपादन, पुर्नवसन व पुर्नवसाहत करतांना उचित भरपाई मिळण्याचा आणि पारदर्शकतेचा हक्क अधिनियम, 2013(2013चा 30) (यात यापूढे ज्याच्या निर्देश उक्त अधिनियम असा केला आहे) यांच्या कलम 11 च्या पोट कलम (1) द्वारे प्रदान करण्यात आलेल्या अधिकाराचा वापर करून , अधिसूचना , महसूल व वन विभाग क्र.संकिर्ण दिनांक 11/2014/प्र.क्र.77/अ-2 दिनांक 19/1/2015 अन्वये प्रकरण क्रमांक 09/65/2020-21 दिनांक 24 फरवरी , 2021 अन्वये प्रारंभिक अधिसूचना काढली आहे आणि त्याद्वारे असे अधिसूचित केले आहे की, यासोबत जोडलेल्या अनुसूची एक मध्ये अधिक तपशिलवार वर्णन केलेल्या जमिनीची अनुसूची दोन मध्ये अधिक तपशिलवार विनिर्दिष्ट केलेल्या सार्वजनिक प्रयोजनासाठी आवश्यकता आहे किंवा तिची आवश्यकता भासण्याची शक्यता आहे.

आणि ज्याअर्थी चंद्रपूर (जिल्हयाचा) जिल्हाधिका-याने कलम 15 च्या पोटकलम (2)अन्वये दिलेला अहवाल, कोणताही असल्यास, विचारात घेतल्यानंतर , उक्त सार्वजनिक प्रयोजनासाठी उक्त जमिन संपादित करण्याची आवश्यकता आहे त्याची खात्री पटली आहे, आणि म्हणून, उक्त अधिनियमाच्या कलम 19 च्या पोटकलम (1) च्या तरतूदीन्वये, उक्त सार्वजनिक प्रयोजनासाठी उक्त जमिनीची आवश्यकता आहे असे याद्वारे घोषित करण्यात येत आहे.

आणि ज्याअर्थी, अनुसूची तीन मध्ये अधिक तपशिलवार वर्णन केलेले क्षेत्र हे बाधित कुंटूबियाच्या पुर्नवसन व पुर्नवसाहतीच्या प्रयोजनासाठी पुर्नवसाहत क्षेत्र म्हणून निर्धारित केले असल्याचे याद्वारे घोषित केले आत असुन, पुर्नवसन व पुर्नवसाहत योजनेचा सारांश अनुसूची चार मध्ये विनिर्दिष्ट केला आहे.

आणि ज्याअर्थी, उक्त अधिनियमाच्या कलम 3 च्या खंड (छ) अन्वये, समूचित शासन असलेला जिल्हाधिकारी , उक्त अधिनियमान्वये जिल्हाधिका-यांची कार्ये पार पाडण्यासाठी भुसंपादन अधिकारी तथा उपविभागीय अधिकारी, मूल यांस पदनिर्देशित करित आहे.

अनुसूची-एकसंपादित करवयाच्या जमिनीचे वर्णन

गाव- पाथरी	तालूका- सावली	जिल्हा- चंद्रपूर
अनुक्रमांक	भुमापन किंवा गट क्रमांक	अंशजित क्षेत्र (हेक्टरमध्ये)
1	71	0.13
2	586	0.02
3	779	0.01
4	333	0.01
5	121	0.08
एकूण बेरीज =		0.25



अनुसूची-दोन
सार्वजनिक प्रयोजनाच्या स्वरूपाबाबत विवरण

प्रकल्पाचे नाव	-	गोसीखुर्द प्रकल्प
प्रकल्पकार्याचे वर्ण	-	आसोला मेंढा मूख्य कालव्यावरील सा.क्र. 930 व सा.क्र. 3440 मी. वरून निघणा-या पाथरी लघू कालव्याचे बांधकामाकरीता.

अनुसूची-तीन
पुर्नवसाहत क्षेत्राचे वर्णन

गाव- पाथरी	तालुका- सावली	जिल्हा- चंद्रपूर
अनुक्रमांक	भुमापन किंवा गट क्रमांक	अनुसूचित क्षेत्र (हेक्टरमध्ये)
1	2	3
निरंक	निरंक	निरंक

अनुसूची-चार
(पुर्नवसन व पुर्नवसाहत योजनेचा सारांश)


-- निरंक --

(टिप- उक्त जमिनीच्या बाबत माहिती तथा नकाशे भुसपांदन अधिकारी तथा उपविभागीय अधिकारी, मूल यांचे कार्यालयामध्ये निरीक्षण करता येईल.)

दिनांक - 20.08.2021.

ठिकाण - मूल




 (एम खडकर)
उपविभागीय अधिकारी
भुसपांदन अधिकारी, मूल