

# सांख्यिकीय पत्रिका

## जनपद देहरादून

### 2020



उत्तराखण्ड शासन

कार्यालय  
जिला अर्थ एवं संख्याधिकारी  
देहरादून

दूरभाष : 0135 2975443

ईमेल— [dstodehradun2010@gmail.com](mailto:dstodehradun2010@gmail.com)

## प्रस्तावना

जनपद देहरादून की सांख्यिकीय पत्रिका 2020 का प्रस्तुत अंक निदेशक, अर्थ एवं संख्या, उत्तराखण्ड, देहरादून के निर्देशन में प्रकाशित 20वां तथा इस श्रृंखला का 45वां अंक है। पत्रिका में प्रकाशित विकासखण्डवार ग्रामीण, नगरीय सुविधायें एवं जनसंख्या के आंकड़ों का संकलन कर पुस्तिका को एक सशक्त रूप देने तथा आंकड़ों का हर सम्भव परीक्षण करके विश्वसनीय आंकड़े प्रकाशित करने के प्रयास में जिला स्तरीय अधिकारियों के सराहनीय सहयोग से यह पुस्तिका तैयार करने का प्रयास किया गया है।

इस पत्रिका को तैयार करने में अर्थ एवं संख्या निदेशालय, उत्तराखण्ड, देहरादून के अधिकारियों द्वारा समय-समय पर दिये गये निर्देश एवं सहयोग प्राप्त होता रहा है। पत्रिका के सारणीकरण, आंकड़ों का एकत्रीकरण, संगणना, कम्प्यूटर में डाटा फिडिंग एवं ग्राफ चार्ट तैयार करने में इस कार्यालय की अपर सांख्यिकीय अधिकारी डॉ० मोनिका श्रीवास्तव एवं डाटा एन्ट्री ऑपरेटर श्री हिमांशु बिष्ट द्वारा किया गया कार्य सराहनीय रहा।

पत्रिका में प्रस्तुत आंकड़े सम्बन्धित जिला स्तरीय अधिकारियों द्वारा समय से उपलब्ध कराने के लिये उनका आभार व्यक्त करता हूं। आशा है कि प्रशासकों, नीति निर्माताओं, शोध कर्ताओं एवं स्वयं सेवी संस्थाओं आदि के लिए यह पत्रिका अत्यन्त सिद्ध होगी। पत्रिका को उपयोगी बनाने हेतु आगामी अंक में और सुधार एवं नवीनता लाने के लिये पाठकों के सुझावों का कृतज्ञतापूर्वक स्वागत किया जायेगा।

दिनांक: मार्च, 2021



(राजेश कुमार)  
अर्थ एवं संख्याधिकारी,  
देहरादून।

## विषय – सूची

तालिका	विषय	पृष्ठ संख्या
1	2	3
1.	जनपद एक दृष्टि में	1-4
2.	जनपद के कुछ महत्वपूर्ण संकेतक	5-7
3.	कुछ प्रमुख मदों के विकासखण्डवार संकेतक	8-11
3 अ	कुछ महत्वपूर्ण मदों के संकेतक	12-13
<b>1- सामान्य सूचनायें</b>		
4.	जनपद के विकासखण्डवार कुछ सूचनायें	14
<b>2-क्षेत्रफल तथा जनसंख्या</b>		
5.	जनपद देहरादून में जनगणना 2011 एवं उसके बाद आबाद ग्रामों का विकासखण्डवार विवरण	15-18
6.	जनपद की ग्रामीण जनसंख्या की प्रति 10 वर्ष की जनसंख्या वृद्धि "जनगणना 2011"	19
7	जनपद में विकासखण्डवार क्षेत्रफल जनसंख्या अनुसूचित जाति एवं जनजाति की संख्या तथा आवासीय मकान	20
8.	जनपद में विकासखण्डवार जनसंख्या का आर्थिक वर्गीकरण	21
9.	जनपद में जनगणना के अनुसार प्रतिदशक आबाद ग्रामों की संख्या जनसंख्या तथा प्रतिदशक प्रतिशत अन्तर (1901-2011)	22
10.	जनपद में मातृभाषा के अनुसार जनसंख्या (2001)	23
11.	जनपद में प्रमुख धर्मानुसार जनसंख्या (2011)	23
12.	जनपद में आयु वर्गानुसार जनसंख्या (2011)	23
13.	जनपद में आयु वर्गानुसार एवं वैवाहिक स्थिति के अनुसार स्त्री/पुरुष की संख्या जनगणना(2011)	24
14.	जनपद में आयु वर्गानुसार एवं शैक्षिक स्तरवार तथा साक्षरता का प्रतिशत (2011)	25
15.	जनपद में विकासखण्डवार साक्षर व्यक्ति तथा साक्षरता का प्रतिशत (2011)	26
16.	जनपद में कुल जनसंख्या के अनुसार वर्गीकृत ग्राम (2011)	27

<b>3-कृषि</b>		
17.	जनपद में विकासखण्डवार भूमि उपयोग (हेक्टेयर में)	28-29
18.	जनपद में विकासखण्डवार विभिन्न साधनों द्वारा स्रोतानुसार वास्तविक सिंचित क्षेत्रफल (हेक्टेयर में)	30
19.	जनपद में विकासखण्डवार मुख्य फसलों के अन्तर्गत क्षेत्रफल (हेक्टेयर में)	31-37
20.	जनपद में मुख्य फसलों की औसत उपज (कुन्तल प्रति हैक्टेयर)	38
21.	जनपद में मुख्य फसलों का उत्पादन (मी०टन)	39
22.	जनपद में कृषि फसलों के उत्पादन का मूल्य (₹)	40-41
23.	जनपद में विकासखण्डवार सिंचाई साधन एवं स्रोतों की स्थिति (31 मार्च, 2019 की स्थिति)	42
24.	जनपद में क्रियात्मक जोतों का आकार वर्गानुसार संख्या एवं क्षेत्रफल (कृषि गणना 2015-16)	43-44
25.	जनपद में विकासखण्डवार कृषि यन्त्र एवं उपकरण (पशुगणना-2012)	44
26.	जनपद में विकासखण्डवार उर्वरक वितरण (मी०टन)	45
27.	जनपद में विकासखण्डवार कृषि से सम्बन्धित कुछ मुख्य सुविधायें	45-46
28.	जनपद में खाद्यान्न भण्डारों की संख्या	46
<b>4-पशुपालन एवं मत्स्य</b>		
29.	जनपद में विकासखण्डवार पशुधन एवं कुक्कुट आदि पक्षियों की संख्या (पशुगणना - 2012)	47-49
30.	जनपद में विकासखण्डवार पशुचिकित्सालय एवं अन्य सेवायें	49-50
31.	मत्स्य पालन	50
<b>5-सहकारिता</b>		
32.	जनपद में विकासखण्डवार प्रारम्भिक कृषि ऋण सहकारी समितियां (31 मार्च 2019 की स्थिति)	51
33.	जनपद में अन्य सहकारी समितियां	52
34.	जनपद में सहकारी बैंक तथा सहकारी कृषि ग्राम्य विकास बैंक (31 मार्च 2019 की स्थिति)	53

<b>6- उद्योग</b>		
35.	जनपद में औद्योगीकरण की प्रगति	53
36.	विभिन्न प्रकार की संस्थाओं के अधीन कार्यशील औद्योगिक इकाईयों की संख्या (वर्ष 2018-19)	54
36.1	जनपद में विकासखण्डवार पंजीकृत लघु औद्योगिक इकाईयों एवं उनमें कार्यरत व्यक्ति	54
37.	जनपद में औद्योगिक आस्थान	55
<b>7-सामान्य शिक्षा</b>		
38.	जनपद में विकासखण्डवार मान्यता प्राप्त शिक्षण संस्थाओं की सं०	55
39.	जनपद में विकासखण्डवार मान्यता प्राप्त शिक्षण संस्थाओं से स्तरवार विद्यार्थी संख्या	56-57
40.	जनपद में विकासखण्डवार मान्यता प्राप्त शिक्षा संस्थाओं में शिक्षक संख्या	58
41.	जनपद में विकासखण्डवार प्राविधिक शिक्षण संस्थान, औद्योगिक प्रशिक्षण संस्थान, शिक्षण प्रशिक्षण संस्थान तथा उसमें भर्ती	59
42.	जनपद में समाज शिक्षा तथा महिला एवं बाल कल्याण	60
<b>8-सार्वजनिक स्वास्थ्य एवं परिवार कल्याण</b>		
43.	जनपद में एलोपैथिक चिकित्सालय एवं औषधालय	60
44.	जनपद में विकासखण्डवार एलोपैथिक चिकित्सा सेवा	60
45.	जनपद में विकासखण्डवार आयुर्वेदिक यूनानी एवं होम्योपैथिक चिकित्सा सेवा	61
46.	जनपद में विकासखण्डवार परिवार एवं मातृ शिशु कल्याण केन्द्र/उपकेन्द्र	61
<b>9-विद्युत</b>		
47.	जनपद में विभिन्न कार्यों में विद्युत उपयोग	62
48.	जनपद में विकासखण्डवार विद्युतीकृत ग्राम नगर एवं अनुसूचित जाति बस्तियां	63
<b>10-परिवहन एवं संचार</b>		
49.	जनपद में पक्की सड़कों की लम्बाई	64

50.	जनपद में विकासखण्डवार पक्की सड़कों की लम्बाई किमी०	65
51.	जनपद में विकासखण्डवार यातायात एवं संचार सेवायें	66
<b>11—संस्थागत वित्त</b>		
52.	जनपद में विकासखण्डवार अनुसूचित व्यवसायिक बैंकों तथा ग्रामीण बैंक की संख्या	66
53.	जनपद में व्यवसायिक बैंकों में जमा धनराशि एवं ऋण वितरण	67
<b>12—जल सम्पूर्ति</b>		
54	जनपद में विकासखण्डवार ग्रामों में पेयजल सुविधा की स्थिति	67—68
<b>13—पंचायत</b>		
55.	जनपद में विकासखण्डवार ग्राम पंचायत, ग्राम सभा एवं पंचायतघर	68
56.	ग्राम पंचायत की आय	69
<b>14—भाव</b>		
57.	जनपद में माहवार ग्रामीण फुटकर भाव	69—70
58.	जनपद में माहवार जिला केन्द्र के नगरीय फुटकर भाव	71
<b>15—विविध</b>		
59.	जनपद में कर्मचारियों के आंकड़े	72
60.	जनपद में सेवायोजन कार्यालय द्वारा किया गया कार्य	72
61.	आर्थिक गणना -2012	73
62.	अनुसूचित जाति एवं जनजाति के छात्रों की छात्रवृत्तियां	74
<b>16— नगरीय क्षेत्र में उपलब्ध सुविधायें</b>		
63.	जनपद के नगरीय क्षेत्र में उपलब्ध सुविधाओं की संख्या	75—78
<b>17—विभिन्न सामाजिक सुविधाओं के अनुसार ग्रामों का विवरण</b>		
64.	जनपद में विकासखण्डवार प्रमुख सुविधा केन्द्रों से दूरी के अनुसार ग्रामों की संख्या 31 मार्च, 2019	79—89
65.	अवरोही क्रमानुसार श्रेणीबद्ध विकासखण्डों की प्रमुख मदों की सूचनायें	90—92
66.	31 मार्च, 2019 की स्थिति के अनुसार रेस्ट हाउस एवं डाक बंगले	92
67.	जनपद में मुद्रणालयों की संख्या	92

<b>18- उद्यान</b>		
68.	जनपद में विकासखण्डवार उद्यान से सम्बन्धित सूचनायें	93
69.	जनपद में विकासखण्डवार सब्जी वितरण	93-94
70.	जनपद में विकासखण्डवार फलों के अन्तर्गत आच्छादित क्षेत्रफल एवं उत्पादन	94-95
71.	जनपद में विकासखण्डवार आलू सब्जी एवं फल उत्पादन के अन्तर्गत क्षेत्रफल उत्पादन एवं उत्पादकता	95-96
72.	जनपद में विकासखण्डवार फल पौध वितरण	96-97
<b>19-अन्य</b>		
73.	31 मार्च, 2019 की स्थिति के अनुसार जनपद में पर्यटन सम्बन्धी सूचनाएं	97
74.	जनपद के विकास खण्डवार तोकों में पेयजल सुविधा (31.03.2019 की स्थिति)	98
75 / 1	वन विभाग-वन क्षेत्र का वर्गीकरण	99
75 / 2	आबकारी विभाग	100
75 / 3	सैनिक कल्याण एवं पुनर्वास	100
75 / 4	खाद्य एवं नागरिक आपूर्ति	100
75 / 5	उत्तराखण्ड अक्षय ऊर्जा विकास अभिकरण (उरेडा)	101

**तालिका - 1**  
**जनपद एक दृष्टि में**

क्र०सं०	मद	इकाई	अवधि	विवरण
1	2	3	4	5
1	भौगोलिक क्षेत्रफल	वर्ग किमी०	2011	3088
2.1	<b>जनसंख्या</b>			
2.1.1	पुरुष	संख्या ह० में	2011	892.20
2.1.2	स्त्री	संख्या ह० में	2011	804.50
2.1.3	योग	संख्या ह० में	2011	1696.69
2.1.4	ग्रामीण	संख्या ह० में	2011	754.75
2.1.5	नगरीय	संख्या ह० में	2011	941.94
2.1.6	अनुसूचित जाति	संख्या ह० में	2011	228.90
2.1.7	अनुसूचित जनजाति	संख्या ह० में	2011	111.66
2.2	<b>साक्षर व्यक्तियों की संख्या</b>			
2.2.1	कुल	संख्या ह० में	2011	1259.51
2.2.2	पुरुष	संख्या ह० में	2011	702.22
2.2.3	स्त्री	संख्या ह० में	2011	557.29
3	<b>निर्वाचन क्षेत्रों की संख्या</b>			
3.1	लोक सभा	संख्या	2019-20	2
3.2	विधान सभा	संख्या	2019-20	10
4	तहसीलों की संख्या	संख्या	2019-20	7
5	सामुदायिक विकासखण्ड	संख्या	2019-20	6
6	न्याय पंचायत	संख्या	2019-20	36
7	ग्राम पंचायत	संख्या	2019-20	401
8	<b>ग्रामों की संख्या</b>			
8.1	आबाद ग्रामों की संख्या	संख्या	2019-20	635
8.2	गैर आबाद ग्रामों की संख्या	संख्या	2019-20	9
8.3	वन ग्राम	संख्या	2019-20	22
8.4	कुल ग्राम	संख्या	2019-20	666
9	नगर एवं नगर समूह	संख्या	2019-20	16
10	नगर निगम	संख्या	2019-20	2
11	नगर पालिका परिषद	संख्या	2019-20	4
12	छावनी क्षेत्र	संख्या	2019-20	4
13	नगर पंचायत	संख्या	2019-20	0
14	सेन्सस टाउन	संख्या	2019-20	5
15	<b>पुलिस स्टेशन</b>			
15.1	ग्रामीण	संख्या	2019-20	6
15.2	नगरीय	संख्या	2019-20	15
16	बस स्टेशन/बस स्टॉप	संख्या	2019-20	578
17	रेलवे स्टेशन(हाल्ट सहित)	संख्या	2019-20	8



क्र०सं०	मद	इकाई	अवधि	विवरण
1	2	3	4	5
18	<b>रेलवे लाइन की लम्बाई</b>			
18.1	बडी लाइन	कि०मी०	2019-20	64.5
18.2	छोटी लाइन	कि०मी०	2019-20	0
19	<b>डाकघर</b>			
19.1	नगरीय	संख्या	2019-20	59
19.2	ग्रामीण	संख्या	2019-20	185
20	तारघर	संख्या	2019-20	0
21	टेलीफोन कनेक्शन	संख्या	2019-20	40022
22	<b>व्यवसायिक बैंक</b>			
22.1	राष्ट्रीयकृत बैंक शाखायें	संख्या	2019-20	421
22.2	अन्य	संख्या	2019-20	80
23	ग्रामीण बैंक शाखायें	संख्या	2019-20	44
24	सहकारी बैंक शाखायें	संख्या	2019-20	23
25	सहकारी कृषि एवं ग्राम्य विकास बैंक	संख्या	2019-20	0
26	<b>सस्ते गल्ले की दुकान</b>			
26.1	ग्रामीण	संख्या	2019-20	506
26.2	नगरीय	संख्या	2019-20	583
27	वायोगैस संयंत्र	संख्या	2019-20	3275
28	शीत भण्डार	संख्या	2019-20	0
29	<b>कृषि</b>			
29.1	शुद्ध बोया गया क्षेत्रफल	ह०हेक्टेयर	2019-20	35.36
29.2	एक बार से अधिक बोया गया क्षेत्रफल	ह०हेक्टेयर	2019-20	16.47
29.3	शुद्ध सिंचित क्षेत्रफल	ह०हेक्टेयर	2019-20	17.20
29.4	सकल सिंचित क्षेत्रफल	ह०हेक्टेयर	2019-20	26.93
29.5	<b>कृषि उत्पादन</b>			
29.5.1	खाद्यान्न	ह०मी०टन	2018-19	82.13
29.5.2	गन्ना	ह०मी०टन	2018-19	292.61
29.5.3	तिलहन	ह०मी०टन	2018-19	0.854
29.5.4	आलू	ह०मी०टन	2018-19	6.54
30	<b>जलवायु</b>			
30.1	<b>वर्षा</b>			
30.1.1	सामान्य	मि०मि०	2019	2183.50
30.1.2	वास्तविक	मि०मि०	2019	1628.60
30.2	<b>तापमान</b>			
30.2.1	उच्चतम	सेन्टीग्रेड	2019	40.60
30.2.2	न्यूनतम	सेन्टीग्रेड	2019	3.10

क्र०सं०	मद	इकाई	अवधि	विवरण
1	2	3	4	5
31	<b>सिंचाई</b>			
31.1	नहरों की लम्बाई	कि०मी०	2019-20	1045.482
31.2	राजकीय नलकूप	संख्या	2019-20	206
31.3	व्यक्तिगत नलकूप तथा पम्पसेट	संख्या	2019-20	836
32	<b>पशुपालन</b>			
32.1	कुल पशुधन	संख्या	2012	436261
32.2	पशु चिकित्सालय	संख्या	2019-20	30
32.3	पशुधन सेवा केन्द्र	संख्या	2019-20	50
32.4.1	कृत्रिम गर्भाधान केन्द्र	संख्या	2019-20	70
32.4.2	कृत्रिम गर्भाधान उपकेन्द्र	संख्या	2019-20	0
33	<b>सहकारिता</b>			
33.1	प्रारम्भिक कृषि ऋण समितियां	संख्या	2019-20	39
33.2	समितियों के सदस्य	संख्या ह० में	2019-20	97
34	<b>उद्योग</b>			
34.1	औद्योगिक अधिनियम 1948 के अन्तर्गत पंजीकृत कार्यरत कारखाने	संख्या	2019-20	525
34.2	<b>लघु औद्योगिक इकाईयां</b>			
34.2.1	संख्या	संख्या	2019-20	5176
34.2.2	कार्यरत व्यक्ति	संख्या	2019-20	43169
35	<b>शिक्षा</b>			
35.1	जूनियर बेसिक स्कूल	संख्या	2019-20	1283
35.2	सीनियर बेसिक स्कूल	संख्या	2019-20	741
35.3	उच्चतर माध्यमिक विद्यालय	संख्या	2019-20	518
35.4	महाविद्यालय	संख्या	2019-20	4
35.5	स्नातकोत्तर महाविद्यालय	संख्या	2019-20	8
35.6	विश्वविद्यालय	संख्या	2019-20	18
35.7	औद्योगिक प्रशिक्षण संस्थान	संख्या	2019-20	12
35.8	पॉलीटेक्निक	संख्या	2019-20	7
36	<b>जनस्वास्थ्य</b>			
36.1	<b>चिकित्सालय एवं औषधालय</b>			
36.1.1	ऐलोपैथिक	संख्या	2019-20	66
36.1.2	आयुर्वेदिक	संख्या	2019-20	54
36.1.3	होम्योपैथिक	संख्या	2019-20	19
36.1.4	यूनानी	संख्या	2019-20	2
36.2	प्राथमिक स्वास्थ्य केन्द्र	संख्या	2019-20	47
36.3.1	सामुदायिक स्वास्थ्य केन्द्र	संख्या	2019-20	7
36.3.2	परिवार एवं मातृ शिशु कल्याण केन्द्र	संख्या	2019-20	182
36.3.3	परिवार एवं मातृ शिशु कल्याण उपकेन्द्र	संख्या	2019-20	0

क्र०सं०	मद	इकाई	अवधि	विवरण
1	2	3	4	5
36.4	<b>विशेष चिकित्सालय</b>			
36.4.1	क्षय	संख्या	2019-20	2
36.4.2	कुष्ठ	संख्या	2019-20	1
36.4.3	संक्रामण रोग	संख्या	2019-20	0
37	<b>पक्की सडकों की लम्बाई</b>			
37.1	कुल सडकों की लम्बाई	कि०मी०	2019-20	6344
37.2	लो०नि०वि० द्वारा संघृत सडकों की लम्बाई	कि०मी०	2019-20	3876
38	<b>विद्युत</b>			
38.1.1	विद्युतीकृत कुल ग्राम	संख्या	2019-20	635
38.1.2	विद्युतीकृत आबाद ग्राम	संख्या	2019-20	635
38.2	विद्युतीकृत नगर	संख्या	2019-20	16
38.3	विद्युतीकृत अनुसूचित जाति बस्तियां	संख्या	2019-20	542
38.4	विद्युतीकृत से असेवित अनु०जाति बस्तियां	संख्या	2019-20	0
39	<b>नल/हैण्ड पम्प इण्डिया मार्क-2 लगाकर जल सम्पूर्ति के अन्तर्गत लगाये गये</b>			
39.1	ग्राम	संख्या	2019-20	635
39.2	नगर	संख्या	2019-20	16
39.3	अभावग्रस्त ग्रामों की संख्या	संख्या	2019-20	0
39.4	नल/हैण्ड पम्प द्वारा पेयजल आपूर्ति से असेवित अनु०जाति बस्तियां	संख्या	2019-20	0
40	<b>मनोरंजन</b>			
40.1	सिनेमागृह	संख्या	2019-20	11
40.2	सिनेमागृह में सीटों की संख्या	संख्या	2019-20	4645
41	राष्ट्रीय बचत में शुद्ध जमा धन	लाख रु०	2019-20	71994.02
42	<b>जिला सेक्टर योजना पर कुल व्यय/परिव्यय</b>			
42.1	परिव्यय	हजार रु०	2017-18	698452
			2018-19	547100
			2019-20	601800
42.2	व्यय	हजार रु०	2017-18	415148
			2018-19	500146
			2019-20	582382

**तालिका-2(अ)**  
**महत्वपूर्ण मदों के जिला विकास संकेतक**

क्र०सं०	मद	अवधि	संकेतांक
1	2	3	4
1	कुल जनसंख्या में नगरी जनसंख्या का प्रतिशत	2011	55.52
2	जनसंख्या का घनत्व (प्रति वर्ग कि०मी०)	2011	549
3	2001-2011 दशक में जनसंख्या वृद्धि प्रतिशत	2001-11	32.33
4	कुल जनसंख्या अनु०जाति०/जनजाति का प्रतिशत	2011	20.07
5	राज्य की कुल अनु०जाति की जनसंख्या में जनपद में अनु०जाति के व्यक्तियों का प्रतिशत	2011	15.09
6	लिंगानुपात (प्रति हजार पुरुषों पर महिलाओं की संख्या)	2011	902
7	साक्षरता प्रतिशत		
7.1	कुल	2011	84.25
7.2	पुरुष	2011	89.40
7.3	स्त्री	2011	78.53
8	परिवार का औसत आकार		
8.1	ग्रामीण	2011	5
8.2	नगरीय	2011	5
8.3	योग	2011	5
9	कुल जनसंख्या में विकलांग व्यक्तियों का प्रतिशत	2011	1.9
10	<b>कुल मुख्य कर्मकों का जनसंख्या से प्रतिशत</b>		
10.1	ग्रामीण	2011	27.29
10.2	नगरीय	2011	29.96
10.3	योग	2011	28.77
11	कृषि कर्मकों का कुल जनसंख्या से प्रतिशत (कृषक तथा कृषि श्रमिक)	2011	4.76
12	कृषि श्रमिकों का कुल जनसंख्या से प्रतिशत	2011	1.20
13	श्रमिकों का कुल मुख्य कर्मकों से प्रतिशत		
13.1	कृषक	2011	12.37
13.2	कृषि श्रमिक	2011	4.18
13.3	पारिवारिक उद्योग	2011	3.68
13.4	अन्य	2011	79.77
14	समस्त जोतों में लघु एवं सीमान्त जोतों का प्रतिशत	2015-16	88.54
15	समस्त जोतों के अन्तर्गत क्षेत्रफल में लघु एवं सीमान्त जोतों के अन्तर्गत क्षेत्रफल का प्रतिशत	2015-16	50.95
16	सीमान्त जोतों का औसत आकार (हेक्टेयर)	2015-16	0.36
17	समस्त जोतों का औसत आकार (हेक्टेयर)	2015-16	0.90
18	प्रति 100 हे० प्रतिवेदित क्षेत्रफल पर पशुधन संख्या	2012	120.12
19	प्रति 1000 जनसंख्या पर पशुधन संख्या	2012	217.32
20	प्रति 100 जनसंख्या पर दूध देने वाले पशुओं की संख्या	2012	6.69
21	प्रति 1000 जनसंख्या पर कुक्कुट संख्या	2012	199.74
22	पंजीकृत कार्यरत कारखानों में प्रति लाख जनसंख्या पर लगे व्यक्तियों की संख्या	2019-20	1194.14
23	पंजीकृत कार्यरत कारखानों में प्रति औद्योगिक श्रमिक एवं कर्मचारी पर उत्पादन का मूल्य	2019-20	16493.42
24	पंजीकृत कार्यरत कारखानों में प्रति व्यक्ति औद्योगिक उत्पादन का मूल्य (₹)	2019-20	196.95
25	प्रति औद्योगिक कर्मकर आवर्धित मूल्य (हजार ₹)	2019-20	—

तालिका-2(ब)

क्र०सं	मद	2017-18	2018-19	2019-20
1	2	3	4	5
1	कुल प्रतिवेदित क्षेत्रफल में वनों के अन्तर्गत क्षेत्रफल का प्रतिशत	55.54	55.54	-
2	कुल प्रतिवेदित क्षेत्रफल में शुद्ध बोये गये क्षेत्रफल का प्रतिशत	10.09	9.74	-
3	फसल सघनता	151.00	146.59	-
4	सकल बोये गये क्षेत्रफल में वाणिज्यिक फसलों के अन्तर्गत क्षेत्रफल का प्रतिशत	8.364	7.35	-
5	खाद्यान फसलों की औसत उपज ( कुन्तल में)	21.76	22.7	-
6	प्र०हे० उर्वरक उपभोग (कि०ग्रा० में)	77.87	65.02	-
<b>7</b>	<b>प्रति व्यक्ति उत्पादन (कि०ग्रा०)</b>			
7.1	अनाज	38.31	35.59	-
7.2	दालें	1.66	1.97	-
<b>8</b>	<b>कृषि उपज का सकल मूल्य (रुपये में)</b>			
8.1	प्रति हेक्टे० शुद्ध बोये गये क्षेत्रफल पर (प्रचलित भावों पर)	68118.12	79657.39	-
8.2	प्रति व्यक्ति ग्रामीण (प्रचलित भावों पर)	3308.19	3731.61	-
9	शुद्ध बोये गये क्षेत्रफल में शुद्ध सिंचित क्षेत्रफल का प्रतिशत (हेक्टेयर में)	52.59	48.66	-
10	सकल बोये गये क्षेत्रफल में सकल सिंचित क्षेत्रफल का प्रतिशत (हेक्टेयर में)	52.32	51.96	-
11	प्रति लाख शुद्ध बोये गये क्षेत्र पर कृषि उत्पादन मण्डियों की संख्या	10.91	11.31	-
12	प्रति हजार वर्ग कि०मी० पर शीतगृहों की संख्या	0.00	0.00	0.00
13	प्रति लाख जनसंख्या पर प्रारम्भिक कृषि सहकारी ऋण समितियों की संख्या	1.89	1.83	1.79
14	प्रति लाख जनसंख्या पर सहकारी कृषि एवं ग्राम्य विकास समितियों की संख्या	0.00	0.00	0.00
15	प्रति लाख जनसंख्या पर कृषि सहकारी क्रय-विक्रय समितियों की संख्या	0.15	0.14	0.14
16	वस्तु उत्पाद खण्डों से प्रति व्यक्ति शुद्ध उत्पाद	-	-	-
17	वस्तु उत्पाद खण्डों से प्रति व्यक्ति शुद्ध उत्पादन (प्रचलित भावों पर)	-	-	-
18	प्रचलित भावों पर कुल शुद्ध घरेलू उत्पाद में विनिर्माण खण्डों का प्रतिशत	-	-	-
19	कुल आबाद ग्रामों में विद्युतीकृत ग्रामों का प्रतिशत	100.00	100.00	100.00
20	कुल विद्युत उपभोग में कृषि खण्ड में उपयुक्त विद्युत का प्रतिशत	1.25	1.11	1.15
21	प्रति व्यक्ति विद्युत उपभोग (किलो वाट घंटा)	670.39	742.20	740.87
22	प्रति हेक्टे० शुद्ध बोये गये क्षेत्र पर कृषि खण्ड में उपयुक्त विद्युत (कि०वा०घं०)	443.53	475.79	524.37
<b>23</b>	<b>प्रति लाख जनसंख्या पर स्कूल संख्या</b>			
23.1	जूनियर बेसिक स्कूल	71.94	63.26	58.77
23.2	सीनियर बेसिक स्कूल	33.33	35.09	33.94
23.3	हायर सेकेन्ड्री स्कूल	22.96	27.04	23.73
23.4	डिग्री कॉलेज	0.19	0.19	0.18
23.5	स्नातकोत्तर महाविद्यालय	0.39	0.38	0.37
<b>24</b>	<b>प्रति अध्यापक छात्र अनुपात</b>			
24.1	जूनियर बेसिक स्कूल	44.52	39.93	40.63
24.2	सीनियर बेसिक स्कूल	26.33	19.59	19.92
24.3	हायर सेकेन्ड्री स्कूल	20.42	11.37	11.70
24.4	डिग्री कॉलेज	151.01	153.33	120.13
24.5	स्नातकोत्तर महाविद्यालय	43.41	44.19	43.99
25	प्रति लाख जनसंख्या पर एलो०चिकि०,औष० तथा प्रा०स्वा०के० की संख्या	4.17	4.05	5.18
26	प्रति लाख जनसंख्या पर एलो०चिकि०,औष० तथा प्रा०स्वा०के० में शैय्याओं की सं०	72.34	68.40	52.26
27	प्रति परिवार एवं मातृ शिशु कल्याण केन्द्र/उपकेन्द्र पर औसत जनसंख्या	12587.12	12062.14	12404.84

तालिका-2(ब)

क्र०सं	मद	2017-18	2018-19	2019-20
1	2	3	4	5
28	ऋण जमा अनुपात	40.15	42.73	40.58
29	कुल ऋण वितरण में प्राथमिक क्षेत्र के ऋण वितरण का प्रतिशत	18.46	0.16	0.17
30	प्रति व्यक्ति जमा धनराशि (रूपये)	215778.22	236505.39	254013.76
31	प्रति व्यक्ति ऋण वितरण (रूपये)	86641.83	101063.48	103089.70
32	प्रति व्यक्ति प्राथमिक क्षेत्र में ऋण वितरण (रूपये)	15994.58	165.59	170.58
33	प्रति व्यक्ति (वाणिज्यक एवं ग्रामीण) शाखा पर जनसंख्या (हजार संख्या)	4.32	4.20	4.01
34	प्रति हजार वर्ग कि०मी० क्षेत्र पर पक्की सड़कों की लम्बाई (कि०मी०)			
34.1	कुल	1943.01	2054.08	2054.08
34.2	लो०नि०वि०	1158.03	1255.18	1253.18
35	प्रति लाख जनसंख्या पर पक्की सड़कों की लम्बाई (कि०मी०)			
35.1	कुल	290.66	298.78	290.53
35.2	लो०नि०वि०	173.23	182.58	177.53
36	प्रति हजार वर्ग कि०मी० क्षेत्र पर रेलवे लाइन की लम्बाई (कि०मी०)	20.89	20.89	20.89
37	प्रति सस्ते गल्ले की दुकान पर सेवित जनसंख्या (हजार में)	1.90	1.95	2.00
38	प्रति लाख जनसंख्या पर तारघरों की संख्या	0.00	0.00	0.00
39	प्रति लाख जनसंख्या पर टेलीफोन कनेक्शनों की संख्या	1736.48	1885.22	1833.14
40	प्रति लाख जनसंख्या पर डाकघरों की संख्या	11.77	11.49	11.18
41	प्रति सिनेमा गृह पर जनसंख्या हजार में	172.02	192.99	198.48
42	प्रति व्यक्ति जिला योजना व्यय/परिव्यय (रु०)			
42.1	परिव्यय	338.35	257.71	275.64
42.2	वास्तविक व्यय	201.11	235.59	266.75

तालिका -3  
कुछ प्रमुख मदों के विकासखण्डवार संकेतक

क्र०सं०	विकासखण्ड का नाम	जनसंख्या का घनत्व प्रति वर्ग किमी० 2011	अनुजाति/जनजाति का कुल जनसंख्या से प्रतिशत 2011	कुल मुख्य कर्मकरों का कुल जनसंख्या से प्रतिशत 2011	कृषि में लगे कर्मकरों का कुल मुख्य कर्मकरों से प्रतिशत 2011	पारिवारिक उद्योग में कर्मकरों का मुख्य कर्मकरों से प्रतिशत 2011	साक्षार व्यक्तियों का कुल जनसंख्या से प्रतिशत 2011
1	2	3	4	5	6	7	8
1	चकराता	466.00	89.48	34.80	83.81	1.47	61.61
2	कालसी	442.19	92.75	37.76	77.90	1.71	68.30
3	विकासनगर	685.78	28.85	25.08	35.75	2.33	47.86
4	सहसपुर	451.68	13.67	23.54	19.64	4.00	82.81
5	रायपुर	416.00	12.58	27.92	17.61	3.71	86.67
6	डोईवाला	1160.83	12.66	26.11	21.34	5.01	84.25
समस्त विकासखण्ड		582.35	29.28	27.31	36.39	3.37	79.23

तालिका -3 क्रमशः

3/2

क्र०सं०	विकासखण्ड का नाम	सकल बोये गये क्षेत्रफल का शुद्ध बोये क्षेत्रफल से प्रतिशत			खाद्यान फसलों के अन्तर्गत क्षेत्रफल का सकल बोये क्षेत्रफल से प्रतिशत		
		2000-01	2017-18	2018-19	2000-01	2017-18	2018-19
1	2	9	10	11	12	13	14
1	चकराता	150.07	148.22	143.13	75.40	60.11	60.34
2	कालसी	167.95	156.00	152.76	79.20	80.58	81.34
3	विकासनगर	152.81	131.90	129.13	72.50	104.43	103.01
4	सहसपुर	135.50	121.77	119.23	73.90	75.02	73.01
5	रायपुर	159.40	157.71	154.43	71.60	58.01	56.96
6	डोईवाला	127.80	198.34	186.52	65.80	55.12	54.64
समस्त विकासखण्ड		146.45	151.01	146.59	72.80	70.04	69.52

तालिका -3 क्रमशः

3/3

क्र०सं०	विकासखण्ड का नाम	प्रति हे० सकल बोये गये क्षेत्रफल पर उर्वरक का उपयोग (कि०ग्रा०)			सकल सिंचित क्षेत्रफल का शुद्ध सिंचित क्षेत्रफल से प्रतिशत		
		2000-01	2018-19	2019-20	2000-01	2017-18	2019-20
1	2	15	16	17	18	19	20
1	चकराता	9.82	7.34	5.54	178.60	142.90	149.30
2	कालसी	17.16	29.84	25.14	213.45	197.32	206.43
3	विकासनगर	64.64	165.06	136.90	167.88	130.58	104.82
4	सहसपुर	59.89	119.52	99.76	129.86	138.66	151.43
5	रायपुर	63.00	40.84	33.22	135.75	191.31	200.00
6	डोईवाला	78.98	81.49	69.52	142.10	153.41	180.78
समस्त विकासखण्ड		51.04	77.87	65.02	147.77	150.23	156.55

तालिका-3 क्रमशः

3/4

क्र०सं०	विकासखण्ड का नाम	शुद्ध सिंचित क्षेत्रफल का शुद्ध बोये गये क्षेत्रफल से प्रतिशत			राजकीय नहरों द्वारा शुद्ध सिंचित क्षेत्रफल का कुल शुद्ध सिंचित क्षेत्रफल से प्रतिशत		
		2000-01	2017-18	2018-19	2000-01	2017-18	2018-19
1	2	21	22	23	24	25	26
1	चकराता	13.83	19.64	18.21	90.94	39.86	41.67
2	कालसी	10.42	15.07	13.96	109.12	73.21	76.51
3	विकासनगर	50.74	87.68	77.54	151.64	96.71	105.93
4	सहसपुर	42.86	41.94	38.89	77.67	74.11	77.44
5	रायपुर	67.13	49.00	45.42	41.80	71.76	74.97
6	डोईवाला	75.99	84.31	80.14	87.37	72.95	73.02
समस्त विकासखण्ड		45.93	52.59	48.66	91.73	77.80	51.90

तालिका-3क्रमशः

3/5

क्र०सं०	विकासखण्ड का नाम	कुल नलकूपों द्वारा शुद्ध सिंचित क्षेत्रफल का कुल शुद्ध सिंचित क्षेत्रफल से प्रतिशत			प्रति सौ आबाद ग्रामों पर बायो गैस संयंत्रों की संख्या		
		2000-01	2017-18	2018-19	2000-01	2018-19	2019-20
1	2	27	28	29	30	31	32
1	चकराता	0	0	0	3.90	5.13	5.13
2	कालसी	0	0	0	32.01	50.74	50.74
3	विकासनगर	14.59	14.21	14.51	498.28	785.07	785.07
4	सहसपुर	20.73	23.6	22.97	452.29	868.89	942.05
5	रायपुर	6.82	25.88	25.20	334.82	852.86	880.00
6	डोईवाला	8.77	6.34	5.84	1098.70	2323.53	2339.23
समस्त विकासखण्ड		9.72	13.97	13.56	290.88	494.51	515.75

तालिका-3क्रमशः

3/6

क्र०सं०	विकासखण्ड का नाम	विद्युतीकृत ग्रामों का कुल आबाद ग्रामों से प्रतिशत		
		2000-01	2018-19	2019-20
1	2	33	34	35
1	चकराता	100.00	100.00	100.00
2	कालसी	99.51	100.00	100.00
3	विकासनगर	98.31	100.00	100.00
4	सहसपुर	100.00	100.00	100.00
5	रायपुर	94.92	100.00	100.00
6	डोईवाला	98.72	100.00	100.00
समस्त विकासखण्ड		99.30	100.00	100.00



तालिका-3 क्रमशः

3/7

क्र०सं०	विकासखण्ड का नाम	प्रति लाख जनसंख्या पर कुल पक्की सडकों की लम्बाई (किमी०)			प्रति हजार वर्ग कि०मी० पर कुल पक्की सडकों की लम्बाई (किमी०)		
		2000-01	2018-19	2019-20	2000-01	2018-19	2019-20
1	2	36	37	38	39	40	41
1	चकराता	1199.00	999.14	999.14	4941.09	4656.00	4656.00
2	कालसी	749.18	659.48	659.48	3135.91	2916.16	2916.16
3	विकासनगर	127.98	517.58	517.58	708.87	3549.45	3549.45
4	सहसपुर	272.39	563.64	563.64	922.43	2545.87	2545.87
5	रायपुर	283.21	925.34	925.34	871.83	3849.36	3849.36
6	डोईवाला	190.43	610.03	610.03	1641.03	7081.41	7081.41
समस्त विकासखण्ड		359.25	666.19	666.19	1631.77	4922.63	4922.63

तालिका-3 क्रमशः

3/8

क्र०सं०	विकासखण्ड का नाम	प्रति लाख जनसंख्या पर लो० नि० वि० द्वारा संघृत पक्की सडकों की लम्बाई (कि०मी०)			प्रति हजार वर्ग कि०मी० पर लो० नि० वि० द्वारा संघृत पक्की सडकों की लम्बाई (कि०मी०)		
		2000-01	2018-19	2019-20	2000-01	2018-19	2019-20
1	2	42	43	44	45	46	47
1	चकराता	1061.11	795.44	795.44	4372.83	3706.78	3706.78
2	कालसी	747.37	726.45	726.45	3128.32	3212.33	3212.33
3	विकासनगर	99.80	356.97	356.97	552.83	2448.05	2448.05
4	सहसपुर	214.08	340.85	340.85	724.96	1539.56	1539.56
5	रायपुर	203.10	440.81	440.81	625.22	1833.75	1833.75
6	डोईवाला	86.82	369.06	369.06	746.44	4284.17	4284.17
समस्त विकासखण्ड		289.77	437.11	437.11	1316.19	2545.52	2545.52

तालिका-3 क्रमशः

3/9

क्र०सं०	विकासखण्ड का नाम	प्रति लाख जनसंख्या पर एलोपैथिक चिकित्सालय/औषधालय एवं प्राथमिक स्वास्थ्य केन्द्रों तथा सामुदायिक स्वास्थ्य केन्द्रों की संख्या			प्रति लाख जनसंख्या पर एलोपैथिक चिकित्सालय/औषधालय एवं प्राथमिक स्वास्थ्य केन्द्रों/सामुदायिक स्वास्थ्य केन्द्रों में उपलब्ध शैय्याओं की संख्या		
		2000-01	2018-19	2019-20	2000-01	2018-19	2019-20
1	2	48	49	50	51	52	53
1	चकराता	22.40	19.33	35.68	89.62	110.02	110.02
2	कालसी	20.20	18.89	34.35	72.71	72.13	113.35
3	विकासनगर	8.86	3.90	7.80	27.43	35.11	42.26
4	सहसपुर	5.86	6.35	6.98	23.46	21.58	16.50
5	रायपुर	8.33	9.11	7.29	18.50	25.50	20.04
6	डोईवाला	6.81	3.93	3.93	753.29	30.43	5.89
समस्त विकासखण्ड		9.81	7.73	11.06	184.67	39.18	35.32

तालिका-3 क्रमशः

3/10

क्र०सं०	विकासखण्ड का नाम	प्रति लाख जनसंख्या पर प्राथमिक स्वास्थ्य केन्द्रों की संख्या			प्रति लाख जनसंख्या पर जूनियर बेसिक स्कूलों की संख्या		
		2000-01	2018-19	2019-20	2000-01	2018-19	2019-20
1	2	54	55	56	57	58	59
1	चकराता	4.07	4.46	16.35	309.59	312.23	322.64
2	कालसी	4.04	5.15	15.46	304.96	328.02	303.97
3	विकासनगर	2.29	2.60	3.25	134.86	83.23	107.29
4	सहसपुर	3.91	1.90	2.54	150.52	82.52	119.33
5	रायपुर	2.78	2.73	2.73	146.10	195.81	174.87
6	डोईवाला	3.89	2.45	1.47	178.10	72.63	113.37
समस्त विकासखण्ड		3.41	2.80	4.66	437.04	136.20	155.92

तालिका-3 क्रमशः

3/11

क्र०सं०	विकासखण्ड का नाम	प्रति लाख जनसंख्या पर सीनियर बेसिक स्कूलों की संख्या			प्रति लाख जनसंख्या पर हायर सेकेण्ड्री स्कूलों की संख्या		
		2000-01	2018-19	2019-20	2000-01	2018-19	2019-20
1	2	60	61	62	63	64	65
1	चकराता	73.32	81.77	80.52	22.40	62.45	55.01
2	कालसी	78.77	85.87	80.72	22.22	77.28	63.54
3	विकासनगर	38.86	44.87	60.47	10.29	34.46	35.11
4	सहसपुर	46.91	62.20	86.32	15.64	69.19	69.82
5	रायपुर	37.01	73.77	143.90	9.25	47.36	89.25
6	डोईवाला	54.50	54.48	86.38	14.60	35.34	50.06
समस्त विकासखण्ड		137.80	61.83	85.29	14.42	49.70	58.37

तालिका-3 क्रमशः

3/12

क्र०सं०	विकासखण्ड का नाम	प्रति व्यवसायिक बैंक शाखा पर जनसंख्या		
		2000-01	2018-19	2019-20
1	2	66	67	68
1	चकराता	7014	7473	7473
2	कालसी	4951	5823	5823
3	विकासनगर	21875	4523	4523
4	सहसपुर	25579	3030	3030
5	रायपुर	21618	1861	1861
6	डोईवाला	14678	2953	2953
समस्त विकासखण्ड		13494	3221	3221

तालिका -3(अ)  
कुछ महत्वपूर्ण मदों के संकेतक

वर्ष	शुद्ध बोये गए क्षेत्रफल का कुल प्रतिवेदित क्षेत्रफल से प्रतिशत	शुद्ध सिंचित क्षेत्रफल का शुद्ध बोये गए क्षेत्रफल से प्रतिशत	विद्युतीकृत ग्रामों का प्रतिशत	प्रति व्यक्ति विद्युत उपभोग (कि०वाट घण्टा)	प्रति लाख जनसंख्या पर विद्यालयों की संख्या		
					जूनियर बेसिक स्कूल	सीनियर बेसिक स्कूल	हायर सेकेण्डरी स्कूल
1	2	3	4	5	6	7	8
2006-07	13.47	45.32	100.00	1449.79	101.07	41.57	16.13
2007-08	12.98	44.59	100.00	1596.18	99.52	41.07	15.89
2008-09	12.68	41.91	100.00	718.04	98.04	40.46	15.64
2009-10	12.68	47.32	100.00	593.96	102.16	51.21	15.42
2010-11	12.46	52.32	100.00	751.86	121.98	61.15	18.25
2011-12	11.83	51.37	100.00	773.28	92.21	43.08	25.59
2012-13	11.50	51.83	100.00	717.45	83.15	36.54	26.35
2013-14	11.47	50.36	100.00	743.18	75.92	34.36	23.70
2014-15	11.89	48.38	100.00	820.01	80.25	35.82	24.61
2015-16	10.85	53.35	100.00	203.99	76.08	34.58	23.62
2016-17	10.82	53.34	100.00	204.18	73.98	34.27	23.61
2017-18	10.09	52.59	100.00	673.59	71.94	33.33	22.96
2018-19	9.74	48.66	100.00	742.20	63.26	35.09	27.04
2019-20	-	-	100.00	740.87	58.77	33.94	23.73

वर्ष	अध्यापक छात्र अनुपात				प्रतिलाख जनसंख्या पर पक्की सड़कों की लम्बाई (कि०मी०)	प्रति बैंक कार्यालय पर जनसंख्या
	जूनियर बेसिक स्कूल	सीनियर बेसिक स्कूल	हायर सेकेण्डरी स्कूल	महाविद्यालय		
1	10	11	12	13	14	15
2006-07	16.48	17.18	9.75	38.42	184.50	6070
2007-08	34.56	35.37	16.75	32.03	198.45	6880
2008-09	32.49	35.86	19.58	60.75	223.32	7190
2009-10	35.67	29.83	43.13	86.31	252.23	6020
2010-11	35.29	30.69	19.60	87.45	314.31	5088
2011-12	42.33	30.07	36.93	92.17	241.96	4057
2012-13	41.24	32.93	20.75	52.48	236.19	3903
2013-14	43.31	32.08	25.77	46.37	244.14	2400
2014-15	44.17	34.18	25.41	96.29	278.37	3891
2015-16	27.70	28.64	20.76	99.63	253.91	3911
2016-17	41.22	26.54	19.68	118.75	265.74	4757
2017-18	44.52	26.33	20.42	116.33	290.66	4756.00
2018-19	39.93	19.59	11.37	118.54	298.78	4605.07
2019-20	40.63	19.92	11.70	118.27	290.53	5185.87

वर्ष	बैंकों का ऋण-जमा अनुपात	जिला योजना का स्वीकृत परिव्यय हजार रु०	प्रतिलाख जनसंख्या पर औद्योगिक इकाईयों में रोजगार	प्रति व्यक्ति विद्युत उपभोग (कि०वाट घण्टा)	प्रतिलाख जनसंख्या पर एलोपैथिक चिकित्सालयों की संख्या	प्रतिलाख जनसंख्या पर एलोपैथिक चिकित्सालयों में उपलब्ध शैयाओं की संख्या	प्रतिलाख जनसंख्या पर मातृ एवं शिशु कल्याण केन्द्रों/उपकेन्द्रों की संख्या
1	16	17	18	19	20	21	22
2006-07	27.25	398000	2008.00	96.15	5.79	90.18	13.57
2007-08	30.06	398000	2253.00	718.04	5.82	89.06	10.90
2008-09	29.59	447700	3450.00	528.00	5.28	88.15	10.90
2009-10	33.52	497400	3289.00	520.00	5.20	86.87	10.90
2010-11	32.62	497400	5042.90	671.00	6.71	102.33	10.90
2011-12	34.45	497400	5303.62	737.28	6.86	83.11	10.19
2012-13	35.05	746100	4538.23	717.45	3.83	80.81	10.19
2013-14	36.67	746100	4285.29	743.18	4.65	78.57	10.19
2014-15	35.97	746100	2414.81	820.01	5.06	85.58	9.66
2015-16	34.47	696360	3652.93	262.28	5.06	77.68	9.67
2016-17	32.79	845600	3109.21	204.18	4.63	72.33	8.17
2017-18	40.15	6984521	2901.11	673.59	11.82	70.34	7.94
2018-19	42.73	547100	1823.89	742.20	2.96	68.40	8.29
2019-20	40.58	601800	1977	740.87	3.02	52.26	8

सामान्य सूचनायें

तालिका- 4

जनपद के विकासखण्डवार कुछ सामान्य सूचनायें वर्ष 2019-20

तहसील का नाम	विकासखण्ड का नाम	सम्बन्धित लोक क्षेत्र का क्रमांक व नाम	सम्बन्धित विधानसभा क्षेत्र का क्रमांक व नाम	जिला मुख्यालय से विकास खण्ड की दूरी	ग्राम पंचायत विकास अधिकारी क्षेत्र संख्या
1	2	3	4	5	6
चकराता	चकराता	01- टिहरी	15चकराता	93	116
	कालसी	01- टिहरी	15चकराता	50	111
विकास नगर	विकासनगर	01- टिहरी	16विकासनगर	42	53
	सहसपुर	01-टिहरी	17 सहसपुर		
त्यूनी	चकराता	01- टिहरी	15चकराता		
कालसी	कालसी,चकराता	01- टिहरी	15चकराता		
देहरादून	सहसपुर	01- टिहरी	17 सहसपुर	26	50
	रायपुर	05-हरिद्वार 01-टिहरी	18 धर्मपुर 19 रायपुर 20 राजपुर रोड़ 21 दे0दून केन्ट 22 मसूरी	4	35
	डोईवाला	05-हरिद्वार	23 डोईवाला	20	36
ऋषिकेश	डोईवाला	05-हरिद्वार	24 ऋषिकेश		
योग ग्रामीण					401
योग जनपद					401

तालिका- 4 क्रमशः

विकासखण्ड का नाम	विकासखण्ड कार्यालय से निकटतम रेलवे स्टेशन की दूरी		सिनेमाघर / मल्टीप्लेक्स संख्या	पुलिस स्टेशन (थाना) संख्या	सस्ते गल्ले की दुकानों की संख्या
	नाम	दूरी (किमी0)			
1	7	8	9	10	11
चकराता	देहरादून	95	0	2	140
कालसी	देहरादून	50	0	1	88
विकासनगर	देहरादून	42	0	0	67
सहसपुर	देहरादून	26	0	1	90
रायपुर	देहरादून	4	0	0	70
डोईवाला	डोईवाला	20	0	2	51
<b>योग ग्रामीण</b>		<b>237</b>	<b>0</b>	<b>6</b>	<b>506</b>
नगरीय		0	11	15	583
<b>योग जनपद</b>		<b>237</b>	<b>11</b>	<b>21</b>	<b>1089</b>

तालिका-5

जनपद में जनसंख्या 2011 एवं उसके बाद आधारभूत आंकड़े सर्वेक्षण वर्ष 2020 के अनुसार ग्रामों का विकासखण्डवार विवरण

विकासखण्ड	जनसंख्या 2011 के अनुसार ग्रामों की संख्या			31-3-2020 की स्थिति के अनुसार ग्रामों की संख्या			2011 की जनगणना के बाद नगर क्षेत्र में स्थानान्तरित ग्रामों की संख्या एवं उनके नाम	अभ्युक्ति
	आबाद	गैर आबाद	कुल	आबाद	गैर आबाद	कुल		
1	2	3	4	5	6	7	8	9
चकराता	154	0	154	156	0	156	0	02 ग्राम नवसृजित
कालसी	203	1	204	203	1	204	0	
विकासनगर	67	2	69	67	2	69	2	02 ग्राम नवसृजित
सहसपुर	103	8	111	88	5	93	19	01 ग्राम नवसृजित
रायपुर	110	2	112	70	0	70	45	03 ग्राम नवसृजित
डोईवाला	75	1	76	51	1	52	24	
समस्त विकासखण्ड	712	14	726	635	9	644	90	8
वन	19	3	22	19	3	22	0	0
योग जनपद	731	17	748	654	12	666	90	8

क्र०सं०	विकासखण्ड का नाम	नवसृजित राजस्व ग्राम का नाम		नगर निगम/नगर पालिका में सम्मिलित राजस्व ग्राम का नाम					
		राजस्व ग्राम का नाम	राजस्व ग्राम का कोड(Local Body Code)	राजस्व ग्राम का नाम	राजस्व ग्राम का कोड				
1	चकराता	1- मानवा	913039	—	—				
		2-बाणाधार	924784	—	—				
2	विकासनगर	1-चीलियो	49560	1-रसूलपुर	44981				
		2-बाढ़वाला	913236	2-बाबूगढ़	44982				
3	सहसपुर	1-भुङ्डी	913251	1-आर्कडिया ग्रांट	45155				
				2-बकराल गांव	45121				
				3-डोम गांव	45115				
				4-जौहरी	45141				
				5-कुठाल गांव	45120				
				6-मालसी	45132				
				7-मिट्टी भेटी	45152				
				8-विजयपुर गोपीवाला	45143				
				9-विजयपुर हाथीबड़कला	45144				
				10-खाला गांव	45116				
				11-भण्डार गांव	45117				
				12-मक्कावाला	45130				
				13-दानियों का डाण्डा	45131				
				14-किरसाली गांव	45119				
				15-सिनौला	45140				
				16-डूमल गांव	45118				
				17-गोपीवाला	45149				
				18-शाहपुर संतौर	45150				
				19-रान्धरवाला	45151				
				4	रायपुर	1-नेहरू ग्राम	913244	1-खुरांवा	45179
						2-गढ़ बुरांशखण्डा	—	2- कुरांवा	45178
3-चलचला	—	3-नांगल हटनाला	45177						
				4-मरोठा	45176				
				5-किरसाली	45183				
				6-कुल्हान करनपुर	45181				
				7-कुल्हान मान सिंह	45182				
				8-कालागांव	45195				
				9-भण्डारीवाला	45191				

			10-गुजरमी	45196
			11-टिब्बा नालापानी	45202
			12-लाडपुर	45210
			13-नेहरूग्राम	913244
			14-ननूरखेड़ा	45208
			15-सौधीवाला मानसिंह	45207
			16-आमवाला मजला	45206
			17-हटवाल गांव	45203
			18-आमवाला करनपुर	45204
			19-आमवाला तरला	45209
			20-सुन्दरवाला	45211
			21-आशारोड़ी	45235
			22-पित्थूवाला	45229
			23-चन्द्रबनी खालसा	45232
			24-चन्द्रबनी ग्रान्ट	45233
			25-हरवंशवाला	45227
			26-हरभजवाला	45228
			27-मोहब्बेवाला	45234
			28-सेवलाकला	45230
			29-सेवलाखुर्द	45231
			30-तरला नांगल	45184
			31-गुजराड़ा मान सिंह	45185
			32-जगत खाला	45186
			33-डाण्डा खुदानेवाला	45188
			34-डाण्डा धोरण	45189
			35-डाण्डा लखौण्ड	45187
			36-डांडा नूरीवाला	45190
			37-नवादा	45226
			38-हरिपुर ग्रामीण	45225
			39-बंजारावाला माफी	45222
			40-बद्रीपुर	45224
			41-मोथरोवाला	45223
			42-सिंधोवाला धोरन	45180
			43-चक बंजारेवाला	45221
			44-आमवाला उपरला	45205
			45-चन्द्रबनी	45156



5	डोईवाला	-	-	1-चकतुनवाला	45236
				2-बालावाला	45237
				3-मियांवाला	45238
				4-माजरी माफी	45241
				5-मोहकमपुर खुर्द	45240
				6-मोहकमपुर कला	45239
				7-हरावाला	45242
				8-नकरौन्दा	45243
				9-कुंआवाला	45244
				10-लच्छीवाला	45252
				11-मिस्सरवाला कला	45253
				12-मिस्सरवाला खुर्द	45254
				13-घिस्सरपड़ी	45256
				14-हंसुवाला	45258
				15-डैशवाला	45259
				16-कान्हरवाला	45334
				17-संगतियावाला खुर्द	45332
				18-भारुवालाग्रांट	45330
				19-अदूरवाला	45335
				20-भानियावाला	45336
				21-जौलीग्रान्ट	45331
				22-वीरपुर खुर्द	45341
				23-डोईवाला	45257
				24-ऋषिकेश ग्रामीण	45356

जनपद की ग्रामीण जनसंख्या की प्रति 10 वर्ष की जनसंख्या वृद्धि (जनगणना-2011)

वर्ष / विकासखण्ड	ग्रामीण जनसंख्या			गत दशक में प्रतिशत वृद्धि
	कुल	पुरुष	स्त्री	
1	2	3	4	5
1991	510119	274112	236087	30.98
2001	603701	315305	288096	18.27
2011	754753	392891	361862	25.08
<b>विकासखण्डवार 2011</b>				
चकराता	67258	34938	32320	13.10
कालसी	58228	30301	27927	5.62
विकासनगर	153793	80329	73464	23.78
सहसपुर	157547	82208	75339	31.23
रायपुर	109798	57045	52753	23.89
डोईवाला	203761	105772	97989	34.73
<b>योग विकासखण्ड</b>	<b>750385</b>	<b>390593</b>	<b>359792</b>	<b>25.32</b>
वन	4368	2298	2070	-6.06
<b>योग ग्रामीण</b>	<b>754753</b>	<b>392891</b>	<b>361862</b>	<b>25.08</b>

## तालिका-7

जनपद में विकासखण्डवार क्षेत्रफल,आवासीय मकान एवं परिवार, अनुजाति एवं जनजाति की संख्या

वर्ष / विकासखण्ड	क्षेत्रफल वर्ग (कि०मी०)	आवासीय मकानों की संख्या	परिवारों की संख्या	कुल जनसंख्या			0 से 6 वर्ष के बच्चों की संख्या		
				कुल	पुरुष	स्त्री	कुल	पुरुष	स्त्री
1	2	3	4	5	6	7	8	9	10
1991	3088	189302	191089	1025679	556432	469247			
2001	3088	336012	239975	1282143	679583	602560			
2011	3088	—	347001	1696694	892199	804495	201652	106746	94906
<b>विकासखण्डवार 2011</b>									
चकराता	144.33	—	8758	67258	34938	32320	11364	5732	5632
कालसी	131.68	—	7716	58228	30301	27927	8371	4274	4097
विकासनगर	224.26	—	29433	153793	80329	73464	21565	11096	10469
सहसपुर	348.8	—	31884	157547	82208	75339	19778	10429	9349
रायपुर	263.94	—	23177	109798	57045	52753	13209	7013	6196
डोईवाला	175.53	—	42263	203761	105772	97989	24973	13292	11681
समस्त विकासखण्ड	1288.54	—	143231	750385	390593	359792	99260	51836	47424
वन	1626.07	—	881	4368	2298	2070	697	367	330
ग्रामीण क्षेत्र	2914.61	—	144112	754753	392891	361862	99957	52203	47754
नगरीय	173.39	—	202889	941941	499308	442633	101695	54543	47152
<b>योग जनपद</b>	<b>3088</b>	<b>—</b>	<b>347001</b>	<b>1696694</b>	<b>892199</b>	<b>804495</b>	201652	106746	94906

तालिका-7 क्रमशः

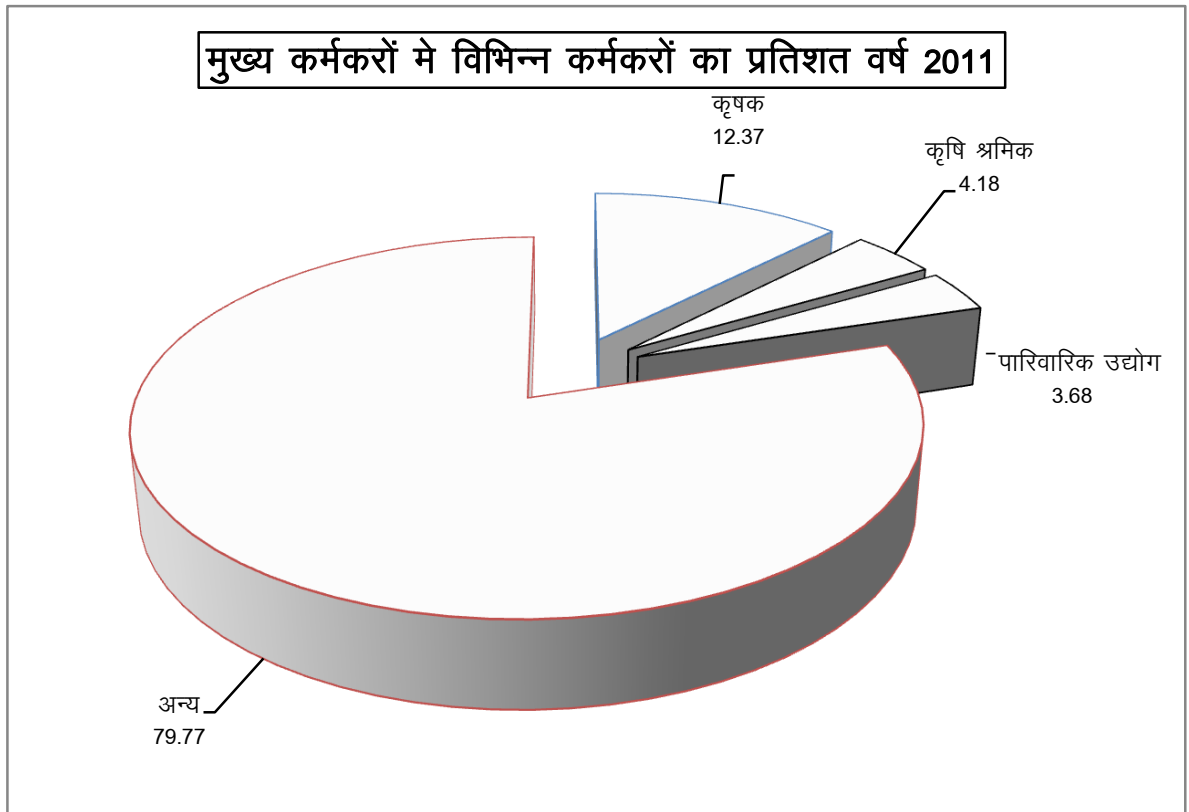
7/2

वर्ष / विकासखण्ड	अनुसूचित जाति की जनसंख्या			अनुसूचित जनजाति की जनसंख्या			0 से 6 वर्ष के बच्चों की संख्या		
	कुल	पुरुष	स्त्री	कुल	पुरुष	स्त्री	कुल	पुरुष	स्त्री
1	8	9	10	11	12	13	8	9	10
1991	137464	74251	63213	84076	44510	39566			
2001	173448	91925	81523	99329	51922	47407			
2011	228901	120430	108471	111663	58264	53399	201652	106746	94906
<b>विकासखण्डवार 2011</b>									
चकराता	23265	12202	11063	36919	19170	17749	11364	5732	5632
कालसी	19876	10402	9474	34133	17590	16543	8371	4274	4097
विकासनगर	20094	10518	9576	24274	12763	11511	21565	11096	10469
सहसपुर	19159	10144	9015	2378	1296	1082	19778	10429	9349
रायपुर	13187	6928	6259	621	332	289	13209	7013	6196
डोईवाला	22688	11913	10775	3117	1655	1462	24973	13292	11681
समस्त विकासखण्ड	118269	62107	56162	101442	52806	48636	99260	51836	47424
वनबस्तियाँ	854	441	413	33	19	14	697	367	330
ग्रामीण क्षेत्र	119123	62548	56575	101475	52825	48650	99957	52203	47754
नगरीय	109778	57882	51896	10188	5439	4749	101695	54543	47152
<b>योग जनपद</b>	<b>228901</b>	<b>120430</b>	<b>108471</b>	<b>111663</b>	<b>58264</b>	<b>53399</b>	201652	106746	94906

## तालिका-8

जनपद में विकासखण्डवार जनसंख्या का आर्थिक वर्गीकरण

वर्ष / विकासखण्ड	मुख्य कर्मकर					सीमान्त कर्मकर	कुल कर्मकर
	कृषक	कृषि श्रमिक	पारिवारिक उद्योग	अन्य	कुल		
1	2	3	4	5	6	7	8
1991	74593	31582	2857	223520	332552	27743	354295
2001	61619	17775	7496	249614	336504	63971	400475
2011	60373	20424	17960	389404	488161	94607	582768
<b>विकासखण्डवार 2011</b>							
चकराता	17868	1747	344	3446	23405	7889	31294
कालसी	16260	866	377	4483	21986	6673	28659
विकासनगर	7298	6493	898	23888	38577	10689	49266
सहसपुर	4334	2951	1485	28314	37084	9904	46988
रायपुर	4582	816	1137	24124	30659	6694	37353
डोईवाला	7446	3908	2668	39186	53208	17082	70290
समस्त विकासखण्ड	57788	16781	6909	123441	204919	58931	263850
वनवस्तियाँ	58	22	327	660	1067	424	1491
ग्रामीण क्षेत्र	57846	16803	7236	124101	205986	59355	265341
नगरीय	2527	3621	10724	265303	282175	35252	317427
<b>योग जनपद</b>	<b>60373</b>	<b>20424</b>	<b>17960</b>	<b>389404</b>	<b>488161</b>	<b>94607</b>	<b>582768</b>

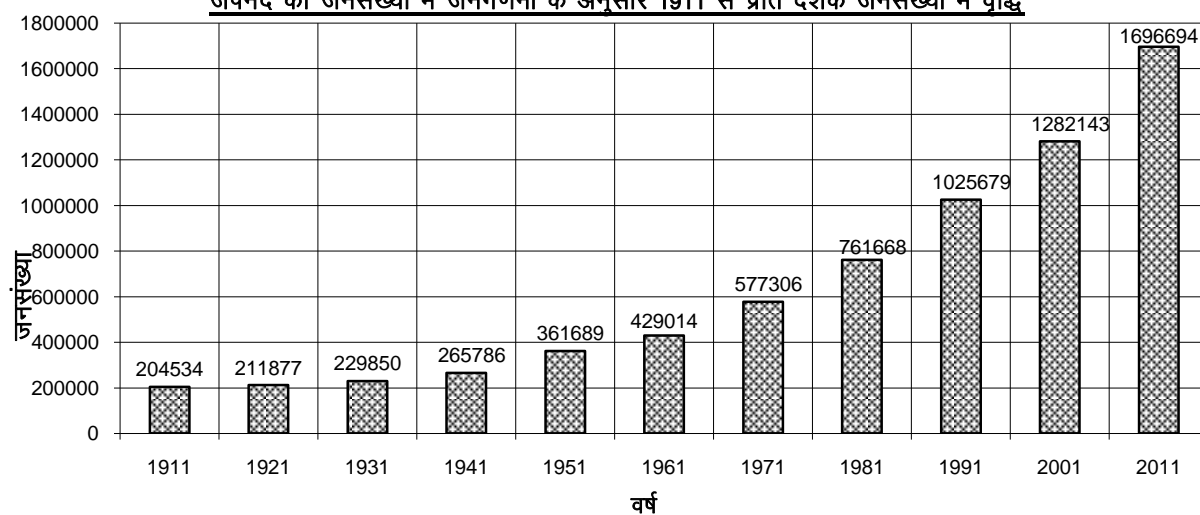


तालिका-9

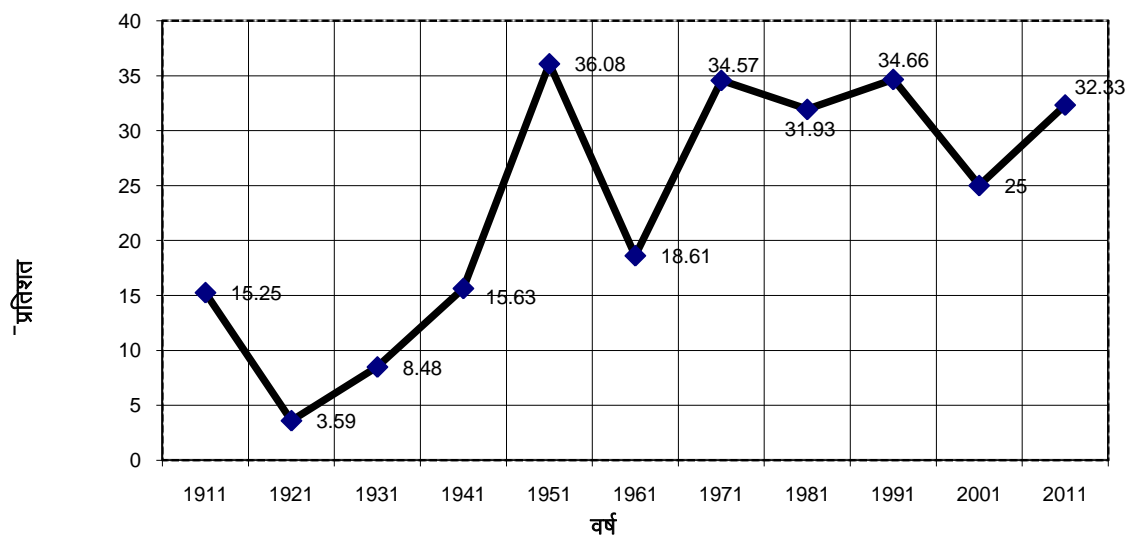
जनपद में जनगणना के अनुसार प्रतिदशक आबाद ग्रामों की संख्या, जनसंख्या तथा प्रतिदशक प्रतिशत अन्तर  
(1901-2011)

जनगणना वर्ष	आबाद ग्रामों की संख्या	जनसंख्या			प्रतिदशक प्रतिशत अन्तर		
		कुल	ग्रामीण	नगरीय	कुल	ग्रामीण	नगरीय
1	2	3	4	5	6	7	8
1901	416	177465	137999	39466			
1911	423	204534	148880	55654	15.25	7.88	41.02
1921	466	211877	145567	66310	3.59	2.23	19.15
1931	424	229850	165458	64392	8.48	13.66	2.89
1941	835	265786	172057	93729	15.63	3.99	45.56
1951	804	361689	190090	171599	39.08	10.48	83.08
1961	761	429014	231179	197835	18.61	21.62	15.29
1971	767	577306	305529	271777	34.54	32.16	37.38
1981	743	761668	389527	372141	31.93	27.49	36.93
1991	746	1025679	510199	515480	34.66	30.98	38.52
2001	738	1282143	603401	678742	25	18.27	31.67
2011	731	1696694	754753	941941	32.33	25.08	38.78

जनपद की जनसंख्या में जनगणना के अनुसार 1911 से प्रति दशक जनसंख्या में वृद्धि



जनपद की जनसंख्या में प्रति दशक प्रतिशत अन्तर



**तालिका-10**  
जनपद में मातृ भाषा के अनुसार जनसंख्या (जनगणना 2011)

भाषायें	कुल	कुल जनसंख्या का प्रतिशत
1	2	3
1-हिन्दी	1477070	87.06
2-उर्दू	64867	3.82
3-पंजाबी	56945	3.36
4-बंगाली	9264	0.55
5-अन्य	88548	5.21
योग	1696694	100.00

**तालिका-11**  
जनपद में प्रमुख धर्मानुसार जनसंख्या (जनगणना-2011)

प्रमुख धार्मिक सम्प्रदाय	जनसंख्या			कुल जनसंख्या में प्रतिशत
	कुल	ग्रामीण	नगरीय	
1	2	3	4	5
1-हिन्दू	1424916	633762	791154	83.99
2-मुस्लिम	202057	100092	101965	11.91
3-इसाई	13416	4167	9249	0.79
4-सिक्ख	36454	9486	26968	2.15
5-बौद्ध	11778	5823	5955	0.69
6-जैन	5117	391	4726	0.30
7-अन्य	217	92	125	0.01
8-धर्म नहीं बताया	2739	940	1799	0.16
योग	1696694	754753	941941	100.00

**तालिका-12**  
जनपद में आयु वर्गानुसार जनसंख्या (जनगणना-2011)

आयु वर्ग	कुल		ग्रामीण		नगरीय	
	पुरुष	स्त्रियां	पुरुष	स्त्रियां	पुरुष	स्त्रियां
1	2	3	4	5	6	7
सभी आयु	892199	804495	392891	361862	499308	442633
00-04	72693	65081	35684	32750	37009	32331
5-09	84038	72895	40642	36571	43396	36324
10-14	90496	77386	42883	38119	47613	39267
15-19	95753	79930	43311	37632	52442	42298
20-24	91310	83753	39440	37888	51870	45865
25-29	79238	75944	33162	32694	46076	43250
30-34	68397	63617	28429	27212	39968	36405
35-39	62487	59517	26171	24826	36316	34691
40-44	52977	49244	21679	19623	31298	29621
45-49	47175	42632	18843	17216	28332	25416
50-54	38141	33530	15002	13613	23139	19917
55-59	28750	27984	11641	11860	17109	16124
60-64	28365	26117	13306	12060	15059	14057
65-69	19567	16589	8748	7116	10819	9473
70-74	14004	11915	6072	5244	7932	6671
75-79	7087	6674	2976	2673	4111	4001
>=80	8406	9151	3680	3807	4726	5344
आयु नहीं बतायी गयी	3315	2536	1222	958	2093	1578

तालिका-13

जनपद में वर्गानुसार एवं वैवाहिक स्थिति के अनुसार स्त्री/पुरुष की संख्या (जनगणना-2011)

आयु वर्ग	अविवाहित		शादीशुदा		विधवा/विधुर	
	स्त्री	पुरुष	स्त्री	पुरुष	स्त्री	पुरुष
1	2	3	4	5	6	7
सभी आयु	349688	475450	398485	398311	53425	16150
00-09	137976	156731	0	0	0	0
10-14	75808	89563	1458	829	61	33
15-19	72613	93464	7102	2178	120	39
20-24	42186	75444	41100	15652	254	101
25-29	11836	35066	63201	43756	521	196
30-34	3031	10103	59031	57668	1062	342
35-39	1314	3744	55783	57918	1951	468
40-44	725	2130	45223	49884	2953	646
45-49	513	1551	37705	44395	4144	975
50-54	404	1152	27858	35680	5082	1128
55-59	314	788	22206	26546	5350	1299
60-64	488	1110	17632	24952	7874	2178
65-69	585	980	9527	16438	6418	2078
70-74	238	548	4946	11097	6697	2303
75-79	95	243	2294	5161	4263	1657
>=80	397	813	2201	4923	6531	2650
आयु नहीं बतायी गयी	1165	2020	1218	1234	144	57

तालिका-13 क्रमशः

13/2

आयु वर्ग	तलाकशुदा/सम्बन्ध विच्छेद	
	स्त्री	पुरुष
1	8	9
सभी आयु	2897	2288
00-09	0	0
10-14	59	71
15-19	95	72
20-24	213	113
25-29	386	220
30-34	493	284
35-39	469	357
40-44	343	317
45-49	270	254
50-54	186	181
55-59	114	117
60-64	123	125
65-69	59	71
70-74	34	56
75-79	22	26
>=80	22	20
आयु नहीं बतायी गयी	9	4

तालिका-14

जनपद में आयु वर्गानुसार एवं शैक्षिक स्तरवार स्त्री/पुरुष की संख्या (जनगणना-2011)

आयु वर्ग	निरक्षर		साक्षर (बिना शैक्षिक स्तर)		प्राइमरी	
	पुरुष	स्त्री	पुरुष	स्त्री	पुरुष	स्त्री
1	2	3	4	5	6	7
सभी आयु	189983	247205	16186	13689	205269	174260
00-06	106746	94906	0	0	0	0
07-09	5113	4705	565	359	44050	37828
10-14	3595	3670	806	403	69978	58591
15-19	4342	4205	1172	711	15007	16614
20-24	5581	8156	1768	1528	11376	8400
25-29	6441	11472	2093	1981	9453	7845
30-34	6712	12833	1815	1575	8089	7299
35-59	32590	67398	5593	5135	31969	32300
>=60	18241	39113	1897	1792	14709	10890
आयु नहीं बतायी	622	747	477	205	638	493

तालिका-14 क्रमशः

14/2

आयु वर्ग	मिडिल		हाई/हायर सेकेण्डरी स्कूल		गैर तकनीकी डिप्लोमा प्रमाण-पत्र	
	पुरुष	स्त्री	पुरुष	स्त्री	पुरुष	स्त्री
1	8	9	10	11	12	13
सभी आयु	119413	86031	210265	152196	691	395
00-06	0	0	0	0	0	0
07-09	0	0	0	0	0	0
10-14	15977	14607	0	0	0	0
15-19	27121	20083	47480	43814	51	39
20-24	14083	10032	32582	27610	123	84
25-29	13009	8356	23673	18027	74	56
30-34	10583	6506	20435	14302	43	33
35-59	30250	21491	66821	40816	272	122
>=60	8034	4750	18542	7186	127	60
आयु नहीं बतायी	356	206	732	441	1	1

तालिका- 14 क्रमशः

14/3

आयु वर्ग	तकनीकी डिप्लोमा का प्रमाणपत्र		स्नातक या अधिक		अवर्गीकृत	
	पुरुष	स्त्री	पुरुष	स्त्री	पुरुष	स्त्री
1	14	15	16	17	18	19
सभी आयु	5937	2061	143095	127544	1360	1114
00-06	0	0	0	0	0	0
07-09	0	0	0	0	257	178
10-14	0	0	0	0	140	115
15-19	464	387	0	0	116	77
20-24	1376	810	24291	27036	130	97
25-29	649	277	23725	27833	121	97
30-34	500	134	20123	20844	97	91
35-59	2156	323	59560	45024	319	298
>=60	773	125	14938	6385	168	145
आयु नहीं बतायी	19	5	458	422	12	16

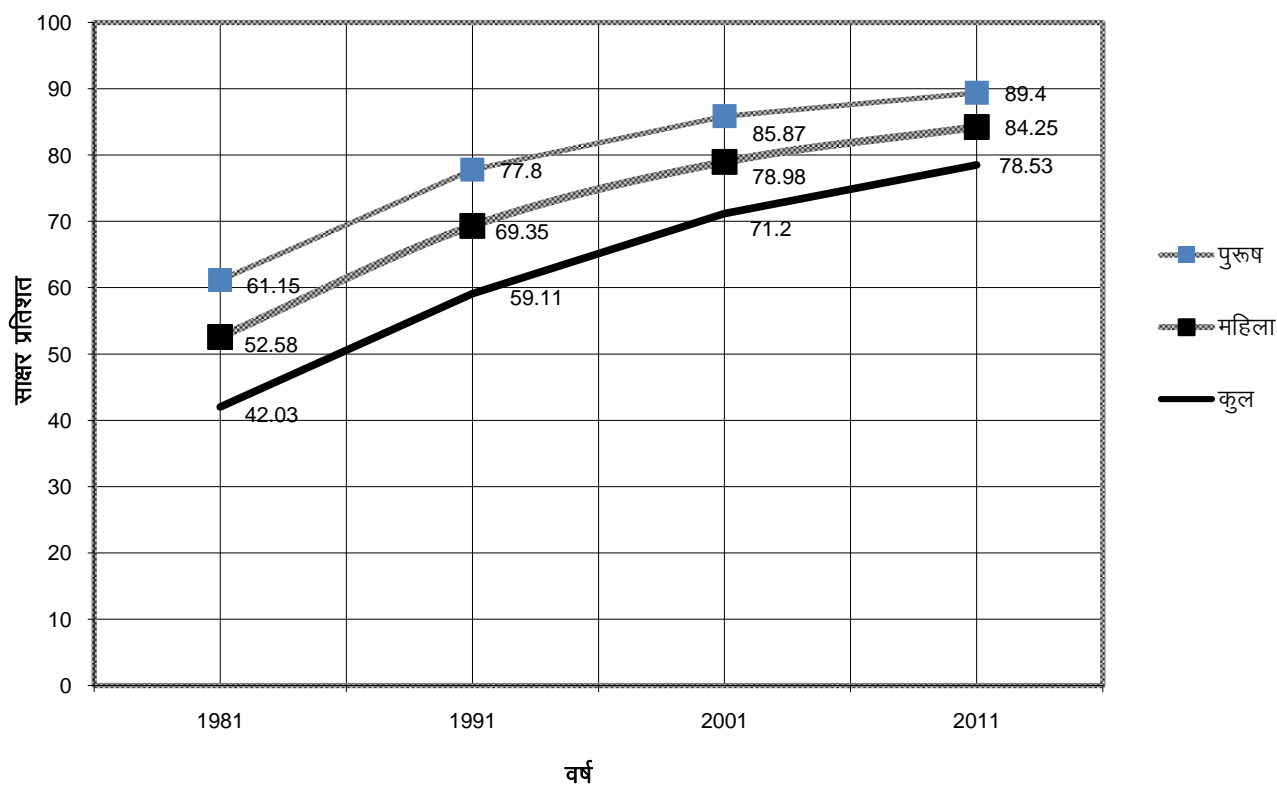


तालिका-15

जनपद में खण्डवार साक्षर व्यक्ति तथा साक्षरता का प्रतिशत

वर्ष / विकासखण्ड	साक्षर व्यक्ति			साक्षरता का प्रतिशत		
	पुरुष	स्त्री	कुल	पुरुष	स्त्री	कुल
1	2	3	4	5	6	7
1991	367114	230274	597388	77.8	59.11	69.35
2001	505379	371062	876441	85.87	71.2	78.98
2011	702216	557290	1259506	89.40	78.53	84.25
<b>विकासखण्डवार 2011</b>						
चकराता	20675	13765	34440	70.79	51.58	61.61
कालसी	20170	13883	34053	77.5	58.26	68.30
विकासनगर	56656	42327	98983	81.83	67.19	74.86
सहसपुर	63441	50651	114092	88.38	76.76	82.81
रायपुर	46137	37577	83714	92.91	80.71	86.67
डोईवाला	84162	66474	150636	91.01	77.02	84.25
समस्त विकासखण्ड	291241	224677	515918	85.97	71.93	79.23
वन	1141	777	1918	59.09	44.66	52.25
नगरीय	409834	331836	741670	92.14	83.90	83.31
<b>योग जनपद</b>	<b>702216</b>	<b>557290</b>	<b>1259506</b>	<b>89.40</b>	<b>78.53</b>	<b>84.25</b>

जनगणना के अनुसार जनपद में साक्षर व्यक्तियों का प्रतिशत



**तालिका-16**  
**जनपद में कुल जनसंख्या के अनुसार वर्गीकृत ग्राम**

वर्ष / विकासखण्ड	200 से कम	200-499	500-999	1000-1499	1500-1999	2000-4999	5000 अधिक	योग
1	2	3	4	5	6	7	8	9
1991	275	257	95	39	31	34	15	746
2001	238	254	108	44	29	46	19	738
2011	235	240	93	44	29	64	26	731
<b>विकासखण्डवार 2011</b>								
चकराता	31	83	29	10	1	-	--	154
कालसी	103	82	12	3	2	1	--	203
विकासनगर	7	6	7	3	9	29	6	67
सहसपुर	26	21	23	6	12	10	5	103
रायपुर	46	31	7	10	1	10	5	110
डोईवाला	10	13	13	11	4	14	10	75
योग विकासखण्ड	223	236	91	43	29	64	26	712
वन	12	4	2	1	-	--	--	19
<b>योग जनपद</b>	<b>235</b>	<b>240</b>	<b>93</b>	<b>44</b>	<b>29</b>	<b>64</b>	<b>26</b>	<b>731</b>

III- कृषि  
तालिका-17

जनपद में विकासखण्डवार भूमि उपयोग (हेक्टेयर में)

वर्ष / विकासखण्ड	कुल प्रतिवेदित क्षेत्र	वन	कृषि योग्य बंजर भूमि	वर्तमान परती	अन्य परती	उसर एवं कृषि के अयोग्य भूमि	कृषि के अतिरिक्त अन्य उपयोग भूमि
1	2	3	4	5	6	7	8
2016-17	363371	201830	54181	6227	12827	2431	22905
2017-18	363371	201830	55012	8730	12933	2014	23105
2018-19	362962	201830	54293	7073	14276	2001	23260
<b>विकासखण्डवार 2018-19</b>							
चकराता	95534	51088	24170	1122	1360	123	1466
कालसी	57734	15376	26228	1177	1476	220	2462
विकासनगर	42629	28022	855	514	777	887	2653
सहसपुर	60072	40235	595	684	2145	447	5016
रायपुर	50050	23737	2104	2653	7139	260	8147
डोईवाला	56943	43372	341	923	1379	64	3516
समस्त विकासखण्ड	362962	201830	54293	7073	14276	2001	23260
वन	--	--	--	--	--	--	--
नगरीय	--	--	--	--	--	--	--
<b>योग जनपद</b>	<b>362962</b>	<b>201830</b>	<b>54293</b>	<b>7073</b>	<b>14276</b>	<b>2001</b>	<b>23260</b>

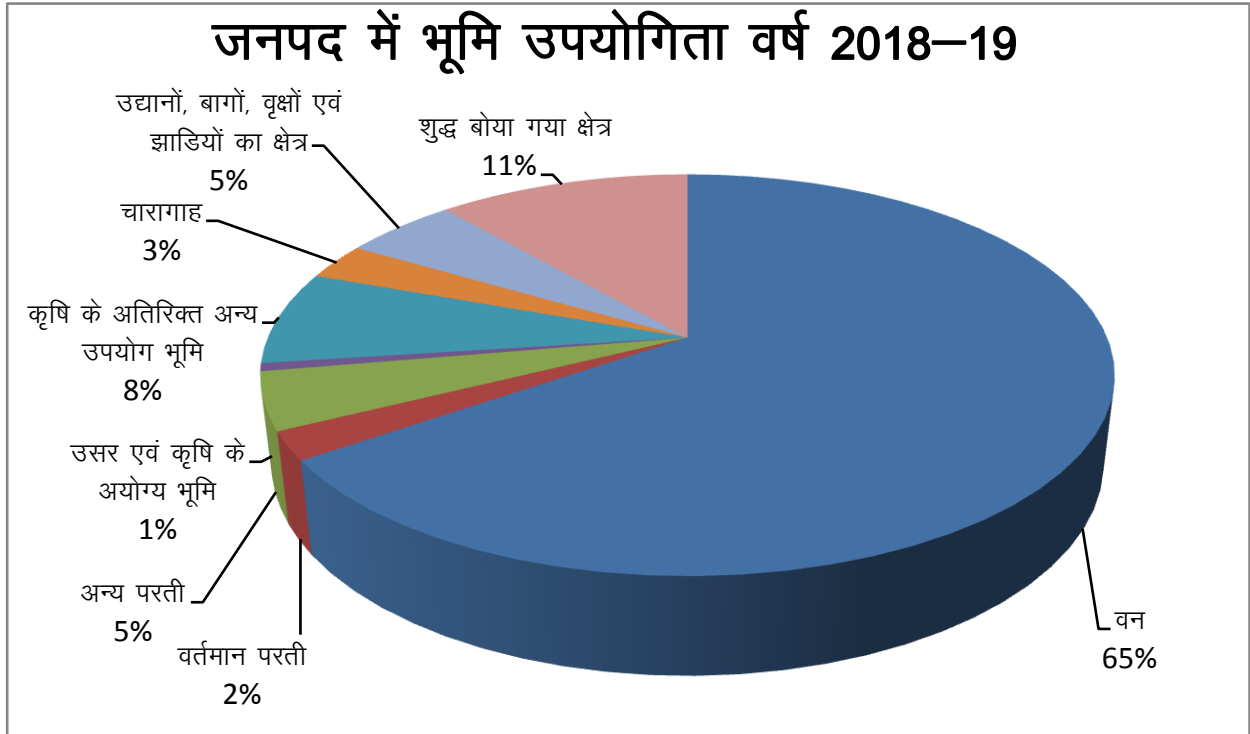
तालिका-17 क्रमशः 17 / 2

वर्ष / विकासखण्ड	चारागाह	उद्यानों, बागों, वृक्षों एवं झाड़ियों का क्षेत्र	शुद्ध बोया गया क्षेत्र	एकबार से अधिक बोया गया क्षेत्र	सकल बोया गया क्षेत्रफल			
					कुल	रबी	खरीफ	जायद
1	9	10	11	12	13	14	15	16
2016-17	9744	13905	39321	18002	57323	23060	31846	2398
2017-18	9119	13973	36655	18696	55351	23493	29563	2295
2018-19	9119	15753	35357	16473	51830	21002	28529	2279
<b>विकासखण्डवार 2018-19</b>								
चकराता	3755	7478	5469	2594	7937	3337	4572	--
कालसी	3493	4086	3567	1992	5449	1478	3964	--
विकासनगर	525	456	5962	1444	7699	1414	5274	1036
सहसपुर	810	903	8205	1222	9783	5720	3584	432
रायपुर	285	2083	5321	2764	8217	3774	4049	370
डोईवाला	251	747	6833	6457	12745	5279	7086	441
समस्त	9119	15753	35357	16473	51830	21002	28529	2279
वन	--	--	--	--	--	--	--	--
नगरीय	--	--	--	--	--	--	--	--
<b>योग जनपद</b>	<b>9119</b>	<b>15753</b>	<b>35357</b>	<b>16473</b>	<b>51830</b>	<b>21002</b>	<b>28529</b>	<b>2279</b>

तालिका-17 क्रमशः

17/3

वर्ष / विकासखण्ड	गन्ने के लिए तैयार की गई भूमि	शुद्ध सिंचित क्षेत्रफल	सकल सिंचित क्षेत्रफल
1	17	18	19
2016-17	19	20972	29337
2017-18	0	19278	28960
2018-19	0	17204	26932
<b>विकासखण्डवार 2018-19</b>			
चकराता	-	996	1487
कालसी	-	498	1028
विकासनगर	-	4623	4846
सहसपुर	-	3191	4832
रायपुर	-	2417	4834
डोईवाला	-	5479	9905
योग विकासखण्ड	-	17204	26932
वन	-	-	-
नगरीय	-	-	-
<b>योग जनपद</b>	-	<b>17204</b>	<b>26932</b>

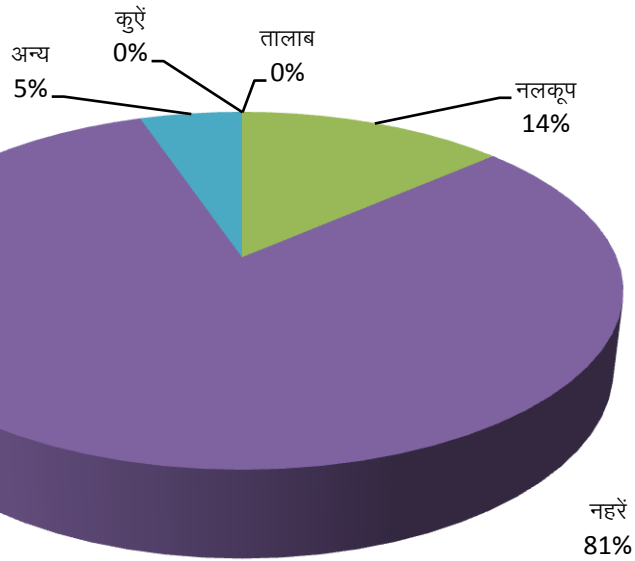


तालिका-18

जनपद में विकासखण्डवार विभिन्न साधनों द्वारा स्रोतानुसार वास्तविक सिंचित क्षेत्रफल(हेक्टेयर में)

वर्ष /विकासखण्ड	नहरें	नलकूप		कुएँ	तालाब	अन्य	योग
		राजकीय	निजी				
1	2	3	4	5	6	7	8
2016-17	14350	2799	—	1785	—	2038	20972
2017-18	14998	2694	—	73	4	1509	19278
2018-19	13977	2333	—	0	1	893	17204
<b>विकासखण्डवार 2018-19</b>							
चकराता	415	—	—	—	—	168	583
कालसी	381	—	—	—	—	49	430
विकासनगर	4897	671	—	—	1	53	5622
सहसपुर	2471	733	—	—	—	106	3310
रायपुर	1812	609	—	—	—	78	18869
डोईवाला	4001	320	—	—	—	439	4760
<b>समस्त विकासखण्ड</b>	<b>13977</b>	<b>2333</b>	—	—	<b>1</b>	<b>893</b>	<b>17204</b>
वन	—	—	—	—	—	—	—
नगरीय	0	0	0	0	0	0	0
<b>योग जनपद</b>	<b>13977</b>	<b>2333</b>	<b>0</b>	<b>0</b>	<b>1</b>	<b>893</b>	<b>17204</b>

विभिन्न साधनों द्वारा स्रोतानुसार वास्तविक सिंचित क्षेत्रफल (हेक्टेयर में) वर्ष 2018-19



तालिका-19

जनपद में विकास खण्डवार मुख्या फसलों के अन्तर्गत क्षेत्रफल (हेक्टेयर में)

वर्ष / विकासखण्ड	चावल खरीफ		चावल जायद		कुल चावल	
	कुल	सिंचित	कुल	सिंचित	कुल	सिंचित
1	2	3	4	5	6	7
2016-17	10185	9548	0	0	10185	9548
2017-18	9292	8904	0	0	9292	8904
2018-19	8631	8409	0	0	8631	8409
<b>विकासखण्डवार 2018-19</b>						
चकराता	1216	1179	0	0	1216	1179
कालसी	457	427	0	0	457	427
विकासनगर	2024	1968	0	0	2024	1968
सहसपुर	1573	1579	0	0	1573	1579
रायपुर	1334	1326	0	0	1334	1326
डोईवाला	2027	1930	0	0	2027	1930
<b>समस्त विकासखण्ड</b>	<b>8631</b>	<b>8409</b>	<b>0</b>	<b>0</b>	<b>8631</b>	<b>8409</b>
नगरीय	0	0	0	0	0	0
<b>योग जनपद</b>	<b>8631</b>	<b>8409</b>	<b>0</b>	<b>0</b>	<b>8631</b>	<b>8409</b>

तालिका -19 क्रमशः

19/2

वर्ष / विकासखण्ड	गेहूँ		जौ		ज्वार		बाजरा	
	कुल	सिंचित	कुल	सिंचित	कुल	सिंचित	कुल	सिंचित
1	8	9	10	11	12	13	14	15
2016-17	17469	10859	530	21	0	0	0	0
2017-18	16849	11523	577	6	0	0	0	0
2018-19	14799	10607	583	1	0	0	0	0
<b>विकासखण्डवार 2018-19</b>								
चकराता	1350	268	221	0	0	0	0	0
कालसी	1583	185	234	0	0	0	0	0
विकासनगर	3398	2419	13	0	0	0	0	0
सहसपुर	3207	2139	14	0	0	0	0	0
रायपुर	1764	1749	69	1	0	0	0	0
डोईवाला	3497	3847	32	0	0	0	0	0
<b>समस्त विकासखण्ड</b>	<b>14799</b>	<b>10607</b>	<b>583</b>	<b>1</b>	<b>0</b>	<b>0</b>	<b>0</b>	<b>0</b>
नगरीय	-	-	-	0	0	0	0	0
<b>योग जनपद</b>	<b>14799</b>	<b>10607</b>	<b>583</b>	<b>1</b>	<b>0</b>	<b>0</b>	<b>0</b>	<b>0</b>

तालिका-19 क्रमशः

19/3

वर्ष / विकासखण्ड	मक्का खरीफ		मक्का जायद		कुल मक्का		महुंवा	
	कुल	सिंचित	कुल	सिंचित	कुल	सिंचित	कुल	सिंचित
1	16	17	18	19	20	21	22	23
2016-17	7289	11	6	3	7295	14	1053	1
2017-18	6748	16	0	0	6748	16	1169	0
2018-19	6432	25	1	1	6433	26	765	2
<b>विकासखण्डवार 2018-19</b>								
चकराता	782	0	0	0	782	0	266	0
कालसी	875	2	0	0	875	2	203	0
विकासनगर	1590	5	0	0	1590	5	77	0
सहसपुर	1670	6	0	0	1670	6	58	0
रायपुर	768	7	0	0	768	7	91	2
डोईवाला	747	5	1	1	748	6	70	0
समस्त विकासखण्ड	<b>6432</b>	<b>25</b>	<b>1</b>	<b>1</b>	<b>6433</b>	<b>26</b>	<b>765</b>	<b>2</b>
नगरीय	0	0	0	0	0	0	0	0
योग जनपद	<b>6432</b>	<b>25</b>	<b>1</b>	<b>1</b>	<b>6433</b>	<b>26</b>	<b>765</b>	<b>2</b>

तालिका-19 क्रमशः

19/4

वर्ष / विकासखण्ड	सावा खरीफ		सावा जायद		कुल सावा		कोदों	
	कुल	सिंचित	कुल	सिंचित	कुल	सिंचित	कुल	सिंचित
1	24	25	26	27	28	29	30	31
2016-17	202	0	0	0	202	0	0	0
2017-18	254	20	0	0	254	20	0	0
2018-19	157	0	0	0	157	0	0	0
<b>विकासखण्डवार 2018-19</b>								
चकराता	26	0	0	0	26	0	0	0
कालसी	54	0	-	-	54	-	-	-
विकासनगर	19	0	-	-	19	-	-	-
सहसपुर	14	0	-	-	14	-	-	-
रायपुर	37	0	-	-	37	-	-	-
डोईवाला	7	0	-	-	7	-	-	-
समस्त विकासखण्ड	157	0	-	-	157	-	-	-
नगरीय	0	0	0	0	0	0	0	0
योग जनपद	<b>157</b>	<b>0</b>	<b>0</b>	<b>0</b>	<b>157</b>	<b>0</b>	<b>0</b>	<b>0</b>

तालिका-19 क्रमशः

19/5

वर्ष/ विकासखण्ड	राम दाना		कुल धान्य		उर्द खरीफ		उर्द जायद	
	कुल	सिंचित	कुल	सिंचित	कुल	सिंचित	कुल	सिंचित
1	32	33	34	35	36	37	38	49
2016-17	803	0	37537	20443	590	0	1	0
2017-18	655	0	35544	20469	733	11	10	0
2018-19	423	1	31797	19046	779	3	1	0
<b>विकासखण्डवार 2018-19</b>								
चकराता	96	0	3958	1447	99	0	0	0
कालसी	88	0	3495	614	92	3	0	0
विकासनगर	56	0	7178	4392	214	0	0	0
सहसपुर	64	0	6601	3724	99	0	1	0
रायपुर	72	1	4136	3086	163	0	0	0
डोईवाला	47	0	6429	5783	112	0	0	0
समस्त विकासखण्ड	<b>423</b>	<b>1</b>	<b>31797</b>	<b>19046</b>	<b>779</b>	<b>3</b>	<b>1</b>	<b>0</b>
नगरीय	0	0	0	0	0	0	0	0
<b>योग जनपद</b>	<b>423</b>	<b>1</b>	<b>31797</b>	<b>19046</b>	<b>779</b>	<b>3</b>	<b>1</b>	<b>0</b>

तालिका-19 क्रमशः

19/6

वर्ष/ विकासखण्ड	कुल उर्द		मूंग खरीफ		मूंग जायद		कुल मूंग	
	कुल	सिंचित	कुल	सिंचित	कुल	सिंचित	कुल	सिंचित
1	40	41	42	43	44	45	46	47
2016-17	591	0	0	0	1	0	1	0
2017-18	743	11	4	0	0	0	4	0
2018-19	780	3	0	0	0	0	0	0
<b>विकासखण्डवार 2018-19</b>								
चकराता	99	0	0	0	0	0	0	0
कालसी	92	3	0	0	0	0	0	0
विकासनगर	214	0	0	0	0	0	0	0
सहसपुर	100	0	0	0	0	0	0	0
रायपुर	163	0	0	0	0	0	0	0
डोईवाला	112	0	0	0	0	0	0	0
समस्त विकासखण्ड	<b>780</b>	<b>3</b>	<b>0</b>	<b>0</b>	<b>0</b>	<b>0</b>	<b>0</b>	<b>0</b>
नगरीय	—	—	0	0	0	0	0	0
<b>योग जनपद</b>	<b>780</b>	<b>3</b>	<b>0</b>	<b>0</b>	<b>0</b>	<b>0</b>	<b>0</b>	<b>0</b>



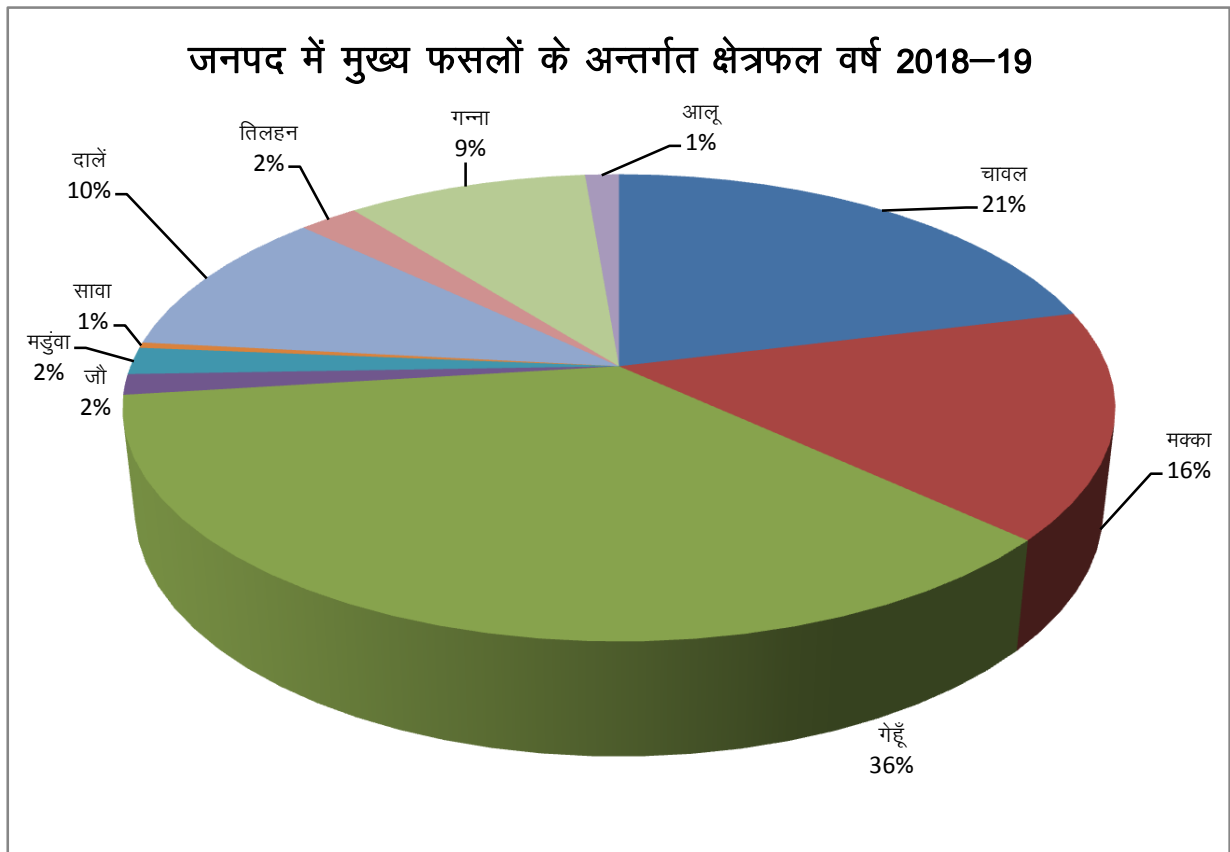
तालिका-19 क्रमशः

19/7

वर्ष / विकासखण्ड	मसूर		चना		मटर		अरहर	
	कुल	सिंचित	कुल	सिंचित	कुल	सिंचित	कुल	सिंचित
1	48	49	50	51	52	53	54	55
2016-17	282	3	21	0	46	4	229	0
2017-18	324	4	18	0	275	71	306	0
2018-19	406	10	16	0	396	63	492	0

विकासखण्डवार 2018-19

चकराता	57	1	—	—	43	12	100	—
कालसी	115	1	7	—	76	15	113	—
विकासनगर	44	1	4	—	75	9	89	—
सहसपुर	77	4	—	—	60	10	119	—
रायपुर	42	2	3	—	68	8	26	—
डोईवाला	71	1	2	—	74	9	45	—
समस्त विकासखण्ड	406	10	16	0	396	63	492	0
नगरीय	—	—	—	—	—	—	—	—
योग जनपद	406	10	16	0	396	63	492	0



तालिका-19 क्रमशः

19/8

वर्ष/ विकासखण्ड	मोठ		गहत		भट्ट		राजमा	
	कुल	सिंचित	कुल	सिंचित	कुल	सिंचित	कुल	सिंचित
1	56	57	58	59	60	61	62	63
2016-17	1	1	629	2	18	1	1379	2
2017-18	2	0	757	1	13	0	783	23
2018-19	1	0	842	4	12	1	1296	17
<b>विकासखण्डवार 2018-19</b>								
चकराता	0	0	106	0	2	0	425	7
कालसी	0	0	175	0	3	0	357	5
विकासनगर	0	0	145	2	2	0	181	5
सहसपुर	0	0	149	0	2	0	129	0
रायपुर	0	0	134	0	1	1	108	0
डोईवाला	1	0	133	2	2	0	96	0
समस्त विकासखण्ड	1	0	842	4	12	1	1296	17
नगरीय	0	0	0	0	0	0	0	0
योग जनपद	1	0	842	4	12	1	1296	17

तालिका-19 क्रमशः

19/9

वर्ष/ विकासखण्ड	कुल दालें		कुल खाद्यान		लाही/सरसों	
	कुल	सिंचित	कुल	सिंचित	कुल	सिंचित
1	64	65	66	67	68	69
2016-17	3197	13	40734	20456	879	619
2017-18	3225	110	38769	20600	812	567
2018-19	4241	98	36032	19144	784	529
<b>विकासखण्डवार 2018-19</b>						
चकराता	832	20	4789	1467	351	240
कालसी	938	24	4432	638	158	110
विकासनगर	754	17	7931	4409	57	38
सहसपुर	636	14	7236	3738	107	71
रायपुर	545	11	4680	3097	23	11
डोईवाला	536	12	6964	5795	88	59
समस्त विकासखण्ड	4241	98	36032	19144	784	529
नगरीय	0	0	0	0	0	0
योग जनपद	4241	98	36032	19144	784	529

तालिका-19 क्रमशः

19/10

वर्ष / विकासखण्ड	तिल शुद्ध		मूंगफली		सूरजमुखी		सोयाबीन	
	कुल	सिंचित	कुल	सिंचित	कुल	सिंचित	कुल	सिंचित
1	70	71	72	73	74	75	76	77
2016-17	90	0	47	2	0	0	16	0
2017-18	85	0	12	0	0	0	24	0
2018-19	86	0	39	0	5	0	26	0
<b>विकासखण्डवार 2018-19</b>								
चकराता	14	0	5	0	0	0	2	0
कालसी	16	0	10	0	0	0	12	0
विकासनगर	13	0	12	0	5	0	2	0
सहसपुर	25	0	5	0	0	0	3	0
रायपुर	10	0	5	0	0	0	3	0
डोईवाला	8	0	2	0	0	0	4	0
समस्त विकासखण्ड	<b>86</b>	<b>0</b>	<b>39</b>	<b>0</b>	<b>5</b>	<b>0</b>	<b>26</b>	<b>0</b>
नगरीय	0	0	0	0	0	0	0	0
योग जनपद	<b>86</b>	<b>0</b>	<b>39</b>	<b>0</b>	<b>5</b>	<b>0</b>	<b>26</b>	<b>0</b>

तालिका-19 क्रमशः

19/11

वर्ष / विकासखण्ड	कुल तिलहन		गन्ना		आलू	
	कुल	सिंचित	कुल	सिंचित	कुल	सिंचित
1	78	79	80	81	82	83
2016-17	1032	621	4023	4014	670	505
2017-18	1266	849	3881	3863	735	490
2018-19	940	529	3810	3807	534	423
<b>विकासखण्डवार 2018-19</b>						
चकराता	372	240	0	0	274	227
कालसी	196	110	0	0	159	125
विकासनगर	89	38	836	836	23	20
सहसपुर	140	71	915	915	7	3
रायपुर	41	11	1096	1093	7	2
डोईवाला	102	59	963	963	64	46
समस्त विकासखण्ड	<b>940</b>	<b>529</b>	<b>3810</b>	<b>3807</b>	<b>534</b>	<b>423</b>
नगरीय	0	0	0	0	0	0
योग जनपद	<b>940</b>	<b>529</b>	<b>3810</b>	<b>3807</b>	<b>534</b>	<b>423</b>

तालिका-19 क्रमशः

19/12

वर्ष / विकासखण्ड	हल्दी		प्याज		अदरक		लहसून	
	कुल	सिंचित	कुल	सिंचित	कुल	सिंचित	कुल	सिंचित
1	84	85	86	87	88	89	90	91
2016-17	22	1	57	39	572	25	21	7
2017-18	21	0	55	34	694	41	35	0
2018-19	13	2	60	28	670	49	24	6
<b>विकासखण्डवार 2018-19</b>								
चकराता	2	0	7	0	58	3	2	0
कालसी	1	0	10	3	156	8	7	2
विकासनगर	3	0	11	7	147	26	6	2
सहसपुर	1	0	10	7	135	7	4	1
रायपुर	3	1	10	5	99	3	2	0
डोईवाला	3	1	12	6	75	2	3	1
<b>समस्त विकासखण्ड</b>	<b>13</b>	<b>2</b>	<b>60</b>	<b>28</b>	<b>670</b>	<b>49</b>	<b>24</b>	<b>6</b>
नगरीय	0	0	0	0	0	0	0	0
<b>योग जनपद</b>	<b>13</b>	<b>2</b>	<b>60</b>	<b>28</b>	<b>670</b>	<b>49</b>	<b>24</b>	<b>6</b>

तालिका-19 क्रमशः

19/13

वर्ष / विकासखण्ड	योग रबी चारा		योग खरीफ चारा		योग जायद चारा		योग कुल चारा	
	कुल	सिंचित	कुल	सिंचित	कुल	सिंचित	कुल	सिंचित
1	92	93	94	95	96	97	98	99
2016-17	0	0	0	0	0	0	0	0
2017-18	0	0	0	0	0	0	861	0
2018-19	0	0	0	0	0	0	1778	0
<b>विकासखण्डवार 2018-19</b>								
चकराता	0	0	0	0	0	0	407	0
कालसी	0	0	0	0	0	0	446	0
विकासनगर	0	0	0	0	0	0	265	0
सहसपुर	0	0	0	0	0	0	237	0
रायपुर	0	0	0	0	0	0	196	0
डोईवाला	0	0	0	0	0	0	227	0
<b>समस्त विकासखण्ड</b>	<b>0</b>	<b>0</b>	<b>0</b>	<b>0</b>	<b>0</b>	<b>0</b>	<b>1778</b>	<b>0</b>
नगरीय	0	0	0	0	0	0	0	0
<b>योग जनपद</b>	<b>0</b>	<b>0</b>	<b>0</b>	<b>0</b>	<b>0</b>	<b>0</b>	<b>1778</b>	<b>0</b>

तालिका-20  
जनपद में मुख्य फसलों की औसत उपज (कुन्तल प्रति हेक्टेयर)

क्र०स०	फसल का नाम	2016-17	2017-18	2018-19
1	2	3	4	5
1	<b>धान्य</b>			
1.1.1	चावल खरीफ	20.360	21.050	23.49
1.1.2	चावल जायद	0.00	0.00	0
	कुल चावल	20.360	21.050	23.49
1.2	गेहूँ	24.310	23.400	25.80
1.3	जौ	15.750	15.530	16.31
1.4	ज्वार	--	0.00	0
1.5	बाजरा	0.000	0.000	0
1.6.1	मक्का खरीफ	22.070	27.470	25.02
1.6.2	मक्का जायद	21.670	0.000	20.00
	कुल मक्का	22.060	27.470	25.02
1.7	मडुवा	15.840	16.600	21.23
1.8.1	सावा खरीफ	13.270	13.430	14.52
1.8.2	सावा जायद	--	0.00	0
	कुल सावा	13.270	13.430	14.52
1.9	कादा	0	0	0
1.10	राम दाना	8.660	9.420	8.32
	<b>कुल धान्य</b>	<b>22.040</b>	<b>22.860</b>	<b>24.440</b>
2	<b>दालें</b>			
2.1	उद खरीफ	7.880	10.670	9.28
2.1.1	उद जायद	10.000	7.000	10.0
	कुल उद	7.880	10.620	9.28
2.2	मूंग खरीफ	7.880	5.000	0
2.2.1	मूंग जायद	10.000	0.000	0
	कुल मूंग	10.000	5.000	0
2.3	मसूर	8.480	6.540	8.77
2.4	चना	8.100	8.330	8.75
2.5	मटर	6.960	6.800	7.12
2.6	अरहर	8.340	8.820	8.82
2.7	मोठ	0.000	5.000	5.00
2.8	गहत	8.00	10.30	9.68
2.9	भट्ट	6.670	6.920	6.67
2.10	राजमा	12.290	13.930	12.93
	<b>कुल दालें</b>	<b>9.770</b>	<b>10.270</b>	<b>10.10</b>
	<b>कुल खद्यान(कुल धान्य + कुल दालें)</b>	<b>21.030</b>	<b>21.760</b>	<b>22.70</b>
3	<b>तिलहन</b>			
3.1	लाही / सरसों	6.210	9.730	9.730
3.2	तिल	2.670	2.710	2.330
3.3	मूंगफली	12.980	14.170	10.260
3.4	सूरजमुखी	0.000	0.000	6.000
3.5	सोयाबीन	5.630	5.000	5.380
	<b>कुल तिलहन</b>	<b>6.180</b>	<b>7.980</b>	<b>8.900</b>
4	<b>अन्य फसलें</b>			
4.1	गन्ना	648.00	675.00	768.00
4.2	आलू	120.19	138.04	122.45
4.3	हल्दी	20.00	0.00	24.62
4.4	प्याज	61.40	162.91	160.33
4.5	अदरक	122.38	143.04	135.34
4.6	लहसून	20.82	0.00	12.92

तालिका-21

जनपद में मुख्य फसलों का उत्पादन (मी0टन)

क्र0स0	फसल का नाम	2016-17	2017-18	2018-19
1	2	3	4	5
<b>1</b>	<b>धान्य</b>			
1.1.1	चावल खरीफ	20738	19562	20278
1.1.2	चावल जायद	0	0	0
	कुल चावल	20738	19562	20278
1.2	गेहूँ	42467	39432	38180
1.3	जौ	835	896	951
1.4	ज्वार		0	0
1.5	बाजरा		0	0
1.6.1	मक्का खरीफ	16087	18535	16091
1.6.2	मक्का जायद	13	0	2
	कुल मक्का	16100	18535	16093
1.7	मंडुवा	1668	1941	1624
1.8.1	सावां खरीफ	268	341	226
1.8.2	सावां जायद	0	0	0
	कुल सावां	268	341	228
1.9	कोदो	0	0	0
1.10	रामदाना	711	617	352
	<b>कुल धान्य</b>	<b>82787</b>	<b>81345</b>	<b>77712</b>
<b>2</b>	<b>दालें</b>			
2.1	उर्द खरीफ	465	782	723
2.1.1	उर्द जायद	1	7	1
	कुल उर्द	466	789	724
2.2	मूंग खरीफ	0	2	0
2.2.1	मूंग जायद	1	0	0
	कुल मूंग	1	2	0
2.3	मसूर	239	212	356
2.4	चना	17	15	14
2.5	मटर	32	187	282
2.6	अरहर	191	270	434
2.7	मोठ	0	1	1
2.8	गहत	503	780	815
2.9	भट्ट	-	9	8
2.10	राजमा	0	1091	1676
	<b>कुल दालें</b>	<b>3309</b>	<b>3516</b>	<b>4423</b>
	<b>कुल खद्यान(कुल धान्य+कुल दालें)</b>	<b>86096</b>	<b>84861</b>	<b>82133</b>
<b>3</b>	<b>तिलहन</b>			
3.1	लाही/सरसों	546	790	763
3.1	तिल	24	23	20
3.2	मूंगफली	61	17	40
3.3	सूरजमुखी	0	0	3
3.4	सोयाबीन	9	12	14
	<b>कुल तिलहन</b>	<b>941</b>	<b>842</b>	<b>854</b>
<b>4</b>	<b>अन्य फसलें</b>			
4.1	गन्ना	260690	261968	292608
4.2	आलू	8053	10146	6539
4.3	हल्दी	44	0	32
4.4	प्याज	350	896	962
4.5	अदरक	7000	9927	9068
4.6	लहसून	44	0	31

तालिका-22  
जनपद में कृषि फसलों के उत्पादन का मूल्य (₹0)

क्र०स०	फसल का नाम	2016-17			2017-18		
		उत्पादन की मात्रा (कु०)	भाव (₹0प्र०कु०)	उत्पादन का मूल्य	उत्पादन की मात्रा(कु०)	भाव (₹0प्र०कु०)	उत्पादन का मूल्य
1	2	3	4	5	6	7	8
1	<b>धान्य</b>						
1	चावल	207380	2050	425129000	195620	2217	433689540
2	गेहूँ	424670	2200	934274000	394320	2051	808750320
3	जौ	8350	2500	20875000	8960	2037	18251520
4	ज्वार	0	0	0	0	0	0
5	बाजरा	0	0	0	0	1699	0
6	मक्का	161000	1650	265650000	185350	1690	313241500
7	मंडुवा	16680	2150	35862000	19410	2264	43944240
8	सावां	2680	2100	5628000	3410	0	0
9	कोदो	0	0	0	0	0	0
10	रामदाना	6950	7100	49345000	6170	0	0
	<b>कुल धान्य</b>	<b>827710</b>		<b>1736763000</b>	<b>813240</b>		<b>1617877120</b>
2	<b>दालें</b>						
11	उर्द	4660	4750	22135000	7890	6155	48562950
12	मूंग	10	4760	47600	20	6546	130920
13	मसूर	2390	4500	10755000	2120	5027	10657240
14	चना	170	4800	816000	150	5119	767850
15	मटर	320	3600	1152000	1870	4884	9133080
16	अरहर	1910	6500	12415000	2700	0	0
17	मोठ	0	0	0	10	0	0
18	गहत	5030	7850	39485500	7800	7517	58632600
19	भट्ट	120		0	90	0	0
20	राजमा	16950	8150	138142500	10910	8148	88894680
	<b>कुल दालें</b>	<b>31560</b>		<b>224948600</b>	<b>33560</b>		<b>216779320</b>
	<b>कुल खाद्यान</b>	<b>859270</b>		<b>1961711600</b>	<b>846800</b>		<b>1834656440</b>
3	<b>तिलहन</b>						
21	लाही/सरसों	5460	4048	22102080	7900	4114	32500600
22	मूंगफली	610	5903	3600830	170	5843	993310
23	सूरजमुखी	0	0	0	0	0	0
24	सोयाबीन	90	4620	415800	120	4640	556800
	<b>कुल तिलहन</b>	<b>6160</b>		<b>26118710</b>	<b>8190</b>		<b>34050710</b>
4	<b>अन्य फसलें</b>						
25	गन्ना	2606900	330	860277000	2619680	0	0
26	आलू	80530	750	60397500	101460	1147	116374620
27	हल्दी	440	1050	462000	0	8754	0
28	प्याज	3500	1500	5250000	8960	1313	11764480
29	अदरक	70000	3000	21000000	99270	5037	500022990
30	लहसून	440	3500	1540000	0	2697	0
	<b>योग</b>	<b>2761810</b>		<b>1137926500</b>	<b>2829370</b>		<b>628162090</b>
	<b>समस्त कृषि फसलों का योग</b>	<b>3627240</b>		<b>3125756810</b>	<b>2871120</b>		<b>2496869240</b>

तालिका-22 क्रमशः

22/2

क्र०स०	फसल का नाम	2019-20		
		उत्पादन की मात्रा (कु०)	भाव (रु०प्र०कु०)	उत्पादन का मूल्य
1	2	9	10	11
	<b>धान्य</b>			
1	चावल	202780	2260	458282800
2	गेहूँ	381800	2232	852177600
3	जौ	9510	2260	21492600
4	ज्वार	0	0	0
5	बाजरा	0	0	0
6	मक्का	160930	2203	354528790
7	मंडुवा	16240	2913	47307120
8	सावां	2260	0	0
9	कोदो	0	0	0
10	रामदाना	3520	0	0
	<b>कुल धान्य</b>	<b>777040</b>		<b>1733788910</b>
2	<b>दालें</b>			
11	उर्द	7240	7845	56797800
12	मूंग	0	0	0
13	मसूर	3560	5934	21125040
14	चना	140	5873	822220
15	मटर	2820	6091	17176620
16	अरहर	4340	7813	33908420
17	मोठ	10	0	0
18	गहत	8150	9567	77971050
19	भट्ट	80	0	0
20	राजमा	16760	8567	143582920
	<b>कुल दालें</b>	<b>43100</b>		<b>351384070</b>
	<b>कुल खाद्यान</b>	<b>820140</b>		<b>2085172980</b>
3	<b>तिलहन</b>			
21	लाही / सरसों	7630	4367	33320210
22	तिल	200	0	
23	मूंगफली	400	6066	2426400
24	सूरजमुखी	30	0	0
25	सोयाबीन	140	4673	654220
	<b>कुल तिलहन</b>	<b>8400</b>		<b>36400830</b>
4	<b>अन्य फसलें</b>			
26	गन्ना	2926080	0	0
27	आलू	65390	1069	69901910
28	हल्दी	320	8152	2608640
29	प्याज	9620	2930	28186600
30	अदरक	90680	6524	591596320
31	लहसून	310	8319	2578890
	<b>योग</b>	<b>3092400</b>		<b>694872360</b>
<b>समस्त कृषि फसलों का योग</b>		<b>3920940</b>		<b>2816446170</b>



तालिका-23

जनपद में विकासखण्डवार सिंचाई साधनों एवं स्रोतों की 31 मार्च की स्थिति

वर्ष / विकासखण्ड	नहरों की लम्बाई (कि०मी०)	राजकीय नलकूप (संख्या)	भूस्तरीय पम्पसेट (संख्या)	बोरिंग पर लगे पम्प सेट (संख्या)	निजी नलकूप (संख्या)	हौज निर्माण (संख्या)	गूल निर्माण (कि०मी०)	हाईड्रम (संख्या)
1	2	3	4	5	6	7	8	9
2017-18	1044.847	200	200	200	788	2397	4257.00	0
2018-19	1045.482	203	203	203	836	2492	4307.00	0
2019-20	1045.482	206	206	266	836	2586	4352.370	0

विकासखण्डवार 2019-20

चकराता	386.521	2	2	17	1	1290	1072.98	0
कालसी	109.680	1	1	22	0	755	847.33	0
विकासनगर	98.211	63	63	72	143	76	963.00	0
सहसपुर	141.244	84	84	90	264	247	451.00	0
रायपुर	137.928	17	17	19	48	104	242.060	0
डोईवाला	171.898	39	39	46	380	114	776.00	0
समस्त विकासखण्ड	1045.482	206	206	266	836	2586	4352.37	0
नगरीय				--	--	--	--	--
<b>योग जनपद</b>	<b>1045.482</b>	<b>206</b>	<b>206</b>	<b>266</b>	<b>836</b>	<b>2586</b>	<b>4352.37</b>	<b>0</b>

तालिका-24

जनपद में क्रियात्मक जोतों के आकार वर्गानुसार संख्या एवं क्षेत्रफल (कृषि गणना-2015-16)

वर्ष/विकासखण्ड	आकार वर्ग हेक्टेयर					
	0.5 हेक्टेयर से कम		0.5 से 1.00 हेक्टेयर		1.00 से 2.00 हेक्टेयर	
	संख्या	क्षेत्रफल	संख्या	क्षेत्रफल	संख्या	क्षेत्रफल
1	2	3	4	5	6	7
2005-06	41278	8966	12302	8765	8462	11873
2010-11	38039	10376.84	11315	8332.91	7550	10966.55
2015-16	29531	6960.677	10139	7192.442	7154	10083.508
<b>विकासखण्डवार 2015-16</b>						
चकराता	0	0	0	0	0	0
कालसी	0	0	0	0	0	0
विकासनगर	0	0	0	0	0	0
सहसपुर	0	0	0	0	0	0
रायपुर	0	0	0	0	0	0
डोईवाला	0	0	0	0	0	0
समस्त विकासखण्ड	0	0	0	0	0	0
नगरीय						
योग जनपद	<b>29531</b>	<b>6960.68</b>	<b>10139</b>	<b>7192.442</b>	<b>7154</b>	<b>10083.51</b>

तालिका-24 क्रमशः

24/2

वर्ष/विकासखण्ड	आकार वर्ग हेक्टेयर			
	2.00 से 4.00 हेक्टेयर		4.00 से 10 हेक्टेयर	
	संख्या	क्षेत्रफल	संख्या	क्षेत्रफल
1	8	9	10	11
2005-06	5120	14180.26	1722	9352.22
2010-11	4450	12252.64	1455	7867.2
2015-16	4460	12373.66	1482	8086.625
<b>विकासखण्डवार 2015-16</b>				
चकराता	0	0	0	0
कालसी	0	0	0	0
विकासनगर	0	0	0	0
सहसपुर	0	0	0	0
रायपुर	0	0	0	0
डोईवाला	0	0	0	0
समस्त विकासखण्ड	0	0	0	0
नगरीय	0	0	0	0
योग जनपद	<b>4460</b>	<b>12373.66</b>	<b>1482</b>	<b>8086.63</b>

नोट:- विकासखण्डवार सूचना उपलब्ध नहीं हैं।

तालिका-24 क्रमशः

24 / 3

वर्ष / विकासखण्ड	आकार वर्ग हेक्टेयर			
	10 हे०, तथा उससे अधिक		कुल जोतों की संख्या	
	संख्या	क्षेत्रफल	संख्या	क्षेत्रफल
1	12	13	14	15
2005-06	137	3335.22	69021	56471.55
2010-11	111	2355.18	62920	52151.32
2015-16	116	2872.949	52882	47569.861
<b>विकासखण्डवार 2015-16</b>				
चकराता	2	0	0	0
कालसी	3	0	0	0
विकासनगर	0	0	0	0
सहसपुर	0	0	0	0
रायपुर	0	0	0	0
डोईवाला	0	0	0	0
समस्त विकासखण्ड	0	0	0	0
नगरीय	0	0	0	0
योग जनपद	<b>116</b>	<b>2872.949</b>	<b>52882</b>	<b>47569.861</b>

तालिका-25

जनपद में विकास खण्डवार कृषि यंत्र एवं उपकरण (पशु गणना-2012)

वर्ष / विकासखण्ड	हल		उन्नत हैरों तथा कल्टीवेटर	उन्नत थ्रेसिंग मशीन	स्प्रेयर संख्या	उन्नत बोआई यंत्र	ट्रैक्टर
	लकड़ी	लोहा					
1	2	3	4	5	6	7	8
2003	20231	8900	2601	454	4401	158	1223
2007	19248	5948	1582	302	0	176	0
2012	19248	5948	1582	302	0	176	0
<b>विकासखण्डवार 2012</b>							
चकराता	9481	0	0	2	0	0	0
कालसी	6172	359	176	0	0	0	0
विकासनगर	819	2064	332	14	0	79	0
सहसपुर	534	1790	302	51	0	29	0
रायपुर	1568	144	82	32	0	0	0
डोईवाला	594	1547	674	176	0	68	0
समस्त विकासखण्ड	19168	5904	1566	275	0	176	0
वन	0	0	0	0	0	0	0
नगरीय	80	44	16	27	0	0	0
योग जनपद	<b>19248</b>	<b>5948</b>	<b>1582</b>	<b>302</b>	<b>0</b>	<b>176</b>	<b>0</b>

तालिका-26

जनपद में विकास उर्वरक वितरण (मी0टन0)

वर्ष / विकासखण्ड	नाइट्रोजन	फास्फोरस	पोटास	योग
1	2	3	4	5
2017-18	5375	2099	87	7561
2018-19 (अनन्तिम)	3245	926	139	4310
2019-20	2639	680	51	3370
<b>विकासखण्डवार 2019-20</b>				
चकराता	33	7	4	44
कालसी	125	10	2	137
विकासनगर	842	195	17	1054
सहसपुर	771	197	8	976
रायपुर	202	64	7	273
डोईवाला	666	207	13	886
समस्त विकासखण्ड	2639	680	51	3370
नगरीय	-	-	-	-
<b>योग जनपद</b>	<b>2639</b>	<b>680</b>	<b>51</b>	<b>3370</b>

तालिका-27

जनपद में विकासखण्डवार कृषि से सम्बन्धित कुछ मुख्य सुविधाएं

वर्ष / विकासखण्ड	बीज गोदाम / उर्वरक डिपो		ग्रामीण गोदाम		कीटनाशक डिपो		बीज वृद्धि के फार्म संख्या
	संख्या	क्षमता मी0टन	संख्या	क्षमता मी0टन	संख्या	क्षमता मी0टन	
1	2	3	4	5	6	7	8
2017-18	6	6200	40	2880	40	100	1
2018-19	6	6200	40	2880	40	100	1
2019-20	6	6200	40	2880	40	100	1
<b>विकासखण्डवार 2019-20</b>							
चकराता	1	50	9	625	9	22	0
कालसी	1	1100	9	625	9	22	0
विकासनगर	1	1250	5	340	5	13	1
सहसपुर	1	1300	6	415	6	15	0
रायपुर	1	1150	6	415	6	15	0
डोईवाला	1	1350	5	460	5	13	0
समस्त विकासखण्ड	<b>6</b>	<b>6200</b>	<b>40</b>	<b>2880</b>	<b>40</b>	<b>100</b>	<b>1</b>
नगरीय	-	-	-	-	-	-	-
<b>योग जनपद</b>	<b>6</b>	<b>6200</b>	<b>40</b>	<b>2880</b>	<b>40</b>	<b>100</b>	<b>1</b>

तालिका-27 क्रमशः

27 / 2

वर्ष / विकासखण्ड	शीत भण्डार		कृषि सेवा केन्द्र		कृषि उपादन मण्डी समिति	बायोगैस संयंत्र संख्या
	संख्या	क्षमता मी0टन	एग्रो	अन्य		
1	9	10	11	12	13	14
2017-18	0	0	40	0	4	3150
2018-19	0	0	40	0	4	3150
2019-20	0	0	40	0	4	3275
<b>विकासखण्डवार 2019-20</b>						
चकराता	--	--	9	--	--	8
कालसी	--	--	9	--	--	103
विकासनगर	--	--	5	--	--	526
सहसपुर	--	--	6	--	--	829
रायपुर	--	--	6	--	--	616
डोईवाला	--	--	5	--	--	1193
समस्त विकासखण्ड	--	--	40	--	--	3275
नगरीय	--	--	--	--	4	0
<b>योग जनपद</b>	<b>0</b>	<b>0</b>	<b>40</b>	<b>0</b>	<b>4</b>	<b>3275</b>

तालिका-28

जनपद में खाद्यान भण्डारों की संख्या एवं क्षमता

क्र0 सं0	मद	2017-18		2018-19		2019-20	
		संख्या	क्षमता (मी0टन)	संख्या	क्षमता (मी0टन)	संख्या	क्षमता (मी0टन)
1	2	3	4	5	6	7	8
1	भारतीय खाद्य निगम	2	13860	2	13860	2	13860
2	केन्द्रीय भण्डारागार निगम	--	--	--	--	--	--
3	राज्य भण्डारागार	3	21783	3	21783	3	21783
4	राज्य सरकार	13	8783	13	8783	13	8783
5	सहकारिता	--	--	--	--	--	--
6	अन्य	--	--	--	--	--	--

## IV-पशुपालन एवं मत्स्य

### तालिका-29

जनपद में तहसीलवार पशुधन एवं कुक्कुट आदि पक्षियों की संख्या (पशु गणना-2012)

वर्ष / तहसील	गोजातीय (देसी)			
	3 वर्ष से अधिक के नर	3 वर्ष से अधिक की मादा	बछडा एवं बछिया	कुल(2+3+4)
1	2	3	4	5
2003	47565	51174	49387	148126
2007	38910	48455	48819	136184
2012	32818	53315	24123	110256
<b>विकासखण्डवार 2012</b>				
चकराता	13948	8902	5148	27998
कालसी	10080	8606	3091	21777
विकासनगर	2824	8243	4099	15166
सहसपुर	1787	7584	3421	12792
रायपुर	2519	7917	3624	14060
डोईवाला	1231	8915	3518	13664
समस्त विकासखण्ड	<b>32389</b>	<b>50167</b>	<b>22901</b>	<b>105457</b>
नगरीय	429	3148	1222	4799
<b>योग जनपद</b>	<b>32818</b>	<b>53315</b>	<b>24123</b>	<b>110256</b>

तालिका-29 क्रमशः

29 / 2

वर्ष / विकासखण्ड	गौजातीय (कासव्रीड)				कुल गोजातीय स्तम्भ (5+9)
	2.5 वर्ष से अधिक नर	2.5 वर्ष से अधिक मादा	बछडा एवं बछिया	कुल(6+7+8)	
1	6	7	8	9	10
2003	275	20875	16541	39791	187917
2007	2375	24311	20113	46799	182983
2012	2215	48309	20127	70651	180907
<b>विकासखण्डवार 2012</b>					
चकराता	174	1975	529	2678	30676
कालसी	97	1458	105	1660	23437
विकासनगर	735	10286	5436	16457	31623
सहसपुर	286	5148	1674	7108	19900
रायपुर	237	6882	5307	12426	26486
डोईवाला	528	13064	5077	18669	32333
समस्त विकासखण्ड	<b>2057</b>	<b>38813</b>	<b>18128</b>	<b>58998</b>	<b>164455</b>
नगरीय	158	9496	1999	11653	16452
<b>योग जनपद</b>	<b>2215</b>	<b>48309</b>	<b>20127</b>	<b>70651</b>	<b>180907</b>

तालिका-29 क्रमशः

29 / 3

वर्ष / विकासखण्ड	महिष जातीय			
	3वर्ष से अधिक नर	3 वर्ष से अधिक मादा	पडवा एवं पडिया	कुल (11+12+13)
1	11	12	13	14
2003	1587	43174	26924	71685
2007	1778	39402	24271	65451
2012	1164	32645	19036	52845
<b>विकासखण्डवार 2012</b>				
चकराता	28	2156	756	2940
कालसी	142	6124	4975	11241
विकासनगर	52	2194	655	2901
सहसपुर	84	4991	2459	7534
रायपुर	55	1863	257	2175
डोईवाला	742	11547	8764	21053
समस्त विकासखण्ड	<b>1103</b>	<b>28875</b>	<b>17866</b>	<b>47844</b>
नगरीय	61	3770	1170	5001
योग जनपद	<b>1164</b>	<b>32645</b>	<b>19036</b>	<b>52845</b>

तालिका-29 क्रमशः

29 / 4

वर्ष / विकासखण्ड	भेड़ देशी	भेड़ क्रास ब्रीड	कुल भेड़ (15+16)	कुल बकरा एवं बकरी	कुल घोड़े एवं टहू	सुअर देशी	सुअर क्रास ब्रीड
1	15	16	17	18	19	20	21
2003	20837	1339	22176	116672	2571	6457	816
2007	11476	4009	15485	126852	3888	3664	439
2012	10622	1099	11721	136729	2045	2844	1608
<b>विकासखण्डवार 2012</b>							
चकराता	2770	494	3264	35327	534	118	0
कालसी	1545	422	1967	17964	377	85	223
विकासनगर	1044	19	1063	23652	200	49	0
सहसपुर	1058	11	1069	13009	147	54	85
रायपुर	2858	74	2932	25710	357	177	0
डोईवाला	1294	70	1364	17759	247	165	123
समस्त विकासखण्ड	<b>10569</b>	<b>1090</b>	<b>11659</b>	<b>133421</b>	<b>1862</b>	<b>648</b>	<b>431</b>
नगरीय	53	9	62	3308	183	2196	1177
योग जनपद	<b>10622</b>	<b>1099</b>	<b>11721</b>	<b>136729</b>	<b>2045</b>	<b>2844</b>	<b>1608</b>

तालिका-29 क्रमशः

29 / 5

वर्ष / विकासखण्ड	कुल सुअर (20+21)	अन्य पशु	कुल पशु	कुल मुर्गे मुर्गियां एवं चूजे	अन्य कुक्कुट	कुल कुक्कुट
1	22	23	24	25	26	27
2003	7273	41618	449903	359300	331	359631
2007	4103	45117	443879	416597	113	416710
2012	4452	47562	436212	399985	955	400940
<b>विकासखण्डवार 2012</b>						
चकराता	118	6763	79822	5162	0	5162
कालसी	308	6603	62297	66190	114	66304
विकासनगर	49	3505	62944	5553	0	5553
सहसपुर	139	3061	43801	41027	436	41463
रायपुर	177	3971	62208	4951	0	4951
डोईवाला	288	4023	77125	270445	146	270591
समस्त विकासखण्ड	<b>1079</b>	<b>27926</b>	<b>388197</b>	<b>393328</b>	<b>696</b>	<b>394024</b>
नगरीय	3373	19636	48015	6657	259	6916
योग जनपद	<b>4452</b>	<b>47562</b>	<b>436212</b>	<b>399985</b>	<b>955</b>	<b>400940</b>

तालिका-30

जनपद में विकासखण्डवार पशु चिकित्सालय एवं अन्य सेवायें (संख्या)

वर्ष / विकासखण्ड	पशुचिकित्सालय	पशुधन विकास केन्द्र	कृत्रिम गर्भाधान केन्द्र	कृत्रिम गर्भाधान उपकेन्द्र	पशु प्रजनन फार्म	भेड़ विकास केन्द्र
1	2	3	4	5	6	7
2017-18	29	50	68	0	1	2
2018-19	30	50	70	0	1	2
2019-20	30	50	70	0	1	0
<b>विकासखण्डवार 2019-20</b>						
चकराता	5	9	4	0	0	0
कालसी	4	10	5	0	1	0
विकासनगर	4	10	11	0	0	0
सहसपुर	5	7	11	0	0	0
रायपुर	7	8	11	0	0	0
डोईवाला	5	6	8	0	0	0
समस्त विकासखण्ड	<b>30</b>	<b>50</b>	<b>50</b>	<b>0</b>	<b>1</b>	<b>0</b>
वन	0	0	0	0	0	0
नगरीय	0	0	20	0	0	0
योग जनपद	<b>30</b>	<b>50</b>	<b>70</b>	<b>0</b>	<b>1</b>	<b>0</b>

नोट:- विभाग द्वारा अवगत कराया गया है कि दोनों भेड़ विकास केन्द्र वर्तमान में निष्क्रिय हैं।



तालिका-30 क्रमशः

30 / 2

वर्ष / विकासखण्ड	सूअर विकास केन्द्र (संख्या)	पिगरी यूनिट (संख्या)	पोलट्री यूनिट (संख्या)
1	8	9	10
2017-18	1	1	1
2018-19	1	1	1
2019-20	1	1	1
<b>विकासखण्डवार 2019-20</b>			
चकराता	0	0	0
कालसी	0	0	0
विकासनगर	0	0	0
सहसपुर	0	0	0
रायपुर	0	0	0
डोईवाला	0	0	0
समस्त विकासखण्ड	0	0	0
वन	0	0	0
नगरीय	1	1	1
योग जनपद	1	1	1

तालिका-31

मत्स्य पालन

वर्ष / विकासखण्ड	व्यक्तिगत जलाशय			विभागीय जलाशय			विभाग द्वारा अंगुलिकाओं का वितरण (हजार संख्या)
	संख्या	क्षेत्रफल (हेक्टेयर)	उत्पादन (कुन्तल)	संख्या	क्षेत्रफल (हेक्टेयर)	उत्पादन (कुन्तल)	
1	2	3	4	5	6	7	8
2017-18	—	—	—	—	—	—	668
2018-19	—	—	—	—	—	1250	590
2019-20	—	—	—	—	—	1260	594
<b>विकासखण्डवार 2019-20</b>							
चकराता	—	—	—	—	—	81	42
कालसी	—	—	—	—	—	102	50
विकासनगर	—	—	—	—	—	258	122
सहसपुर	—	—	—	—	—	450	233
रायपुर	—	—	—	—	—	174	75
डोईवाला	—	—	—	—	—	195	72
समस्त विकासखण्ड	—	—	—	—	—	1260	594
नगरीय	—	—	—	—	—	0	0
योग जनपद	—	—	—	—	—	1260	594

## V-सहकारिता

### तालिका-32

जनपद में विकासखण्डवार प्रारम्भिक कृषि ऋण सहकारी समितियां (31 मार्च की स्थिति)

वर्ष / विकासखण्ड	संख्या	सदस्यों की संख्या	अंश की संख्या (,000 रु)	कार्यशील पूंजी (,000 रु)	जमा धनराशि (,000 रु)
1	2	3	4	5	6
2017-18	39	100747	68800	3919780	2645668
2018-19	39	91563	72280	3829761	1517882
2019-20	39	96656	76527	3617929	2131393
<b>विकासखण्डवार 2019-20</b>					
चकराता	7	7130	6158	98271	16429
कालसी	7	8822	4920	84159	24413
विकासनगर	3	16599	11415	422548	178573
सहसपुर	8	28750	26694	1066367	619380
रायपुर	7	11983	10423	1256903	827241
डोईवाला	7	23372	16917	689681	465357
समस्त विकासखण्ड	39	96656	76527	3617929	2131393
नगरीय	-	-	-	-	-
<b>योग जनपद</b>	<b>39</b>	<b>96656</b>	<b>76527</b>	<b>3617929</b>	<b>2131393</b>

तालिका-32 क्रमशः

32 / 2

वर्ष / विकासखण्ड	वर्ष में वितरित ऋण		समितियों की अन्तर्गत ग्राम	सहकारी कृषि एवं ग्राम्य विकास बैंक द्वारा वितरित ऋण (,000 रु)	सहकारी बैंक शाखायें
	अल्प कालीन (,000 रु)	मध्य कालीन (,000 रु)			
1	7	8	9	10	11
2017-18	549672	89578	712	0	20
2018-19	594157	108213	649	0	20
2019-20	616411	134009	666	0	23
<b>विकासखण्डवार 2019-20</b>					
चकराता	60787	13654	156	0	1
कालसी	51963	11060	204	0	1
विकासनगर	81849	26650	69	0	1
सहसपुर	225657	38245	93	0	4
रायपुर	62877	15575	70	0	7
डोईवाला	133278	28825	52	0	6
समस्त विकासखण्ड	616411	134009	644	0	20
नगरीय	0	0	0	0	3
<b>योग जनपद</b>	<b>616411</b>	<b>134009</b>	<b>644</b>	<b>0</b>	<b>23</b>

तालिका-33

जनपद में अन्य सहकारी समितियां

क्र०सं०	मद	2017-18	2018-19	2019-20
1	2	3	4	5
1	<b>क्रय विक्रय सहकारी समितियां</b>			
1.1	संख्या	3	3	3
1.2	सदस्य संख्या	11692	12540	12540
1.3	वर्ष में लेन-देन की गई वस्तुओं का मूल्य (,000रु०)	960	960	960
2	<b>संयुक्त कृषि समितियां</b>			
2.1	संख्या	4	4	4
2.2	सदस्य संख्या	2440	2440	2440
2.3	समिति के अन्तर्गत क्षेत्रफल (हजार हेक्टेयर)	112	112	112
3	<b>प्रारम्भिक दुग्ध उत्पादन समितियां</b>			
3.1	संख्या	289	433	440
3.2	सदस्य संख्या	11415	15654	15795
3.3	कार्यशील पूंजी (,000 रु०)	6140	5000	5000
3.4	वर्ष में विक्रय किये गये उत्पादन का मूल्य (,000रु०)	65842	409000	425029
4	<b>मत्स्य सहकारी समितियां</b>			
4.1	संख्या	1	1	1
4.2	सदस्य संख्या	11	11	11
4.3	कार्यशील पूंजी (,000 रु०)	-	-	-
4.4	वर्ष में विक्रय किये गये मत्स्य का मूल्य (,000रु०)	-	-	-
5	<b>बुनकरों की प्रारम्भिक औद्योगिक सहकारी समितियां</b>			
5.1	संख्या	2	2	2
5.2	सदस्य संख्या	-	-	-
5.3	कार्यशील पूंजी (,000 रु०)	-	-	-
5.4	वस्त्र उत्पादन वर्ष में मात्रा (,000 रु०)	-	-	-
5.5	वर्ष में विपणित उत्पादों का मूल्य (,000 रु०)	-	-	-
6	<b>प्रारम्भिक औद्योगिक सहकारी समितियां</b>			
6.1	संख्या	1	1	1
6.2	सदस्य संख्या	15	15	15
6.3	कार्यशील पूंजी (,000 रु०)	9066	1060	1060
6.5	मूल्य (,000 रु०)	1500	-	-
7	<b>गन्ना सहकारी समितियां</b>			
7.1	संख्या	2	2	2
7.2	सदस्य संख्या	14548	12370	14781
7.3	कार्यशील पूंजी (,000 रु०)	8918704.83	20582039.27	21435532.47
7.4	वर्ष में विपणित उत्पादों का मूल्य (,000 रु०)	1550856.00	11874208.00	9514733.00

तालिका-34

जनपद में सहकारी बैंक तथा सहकारी कृषि एवं ग्राम्य विकास बैंक (31 मार्च की स्थिति)

क्र०सं०	मद	2017-18	2018-19	2019-20
1	2	3	4	5
1	<b>जिला सहकारी बैंक</b>			
1.1	शाखायें	23	23	23
1.2	सदस्यता	456	508	509
1.3	हिस्सा पूंजी (,000 रु०)	108979	123371	143160
1.4	कार्यशील पूंजी (,000 रु०)	10302623	10849161	11398864
1.5	<b>ऋण वितरण (,000 रु०)</b>			
1.5.1	अल्प कालीन	620842	602442	623026
1.5.2	मध्य कालीन	169338	100004	236281
2	<b>सहकारी कृषि एवं ग्राम्य विकास बैंक</b>			
2.1	शाखायें	0	0	0
2.2	सदस्यता	0	0	0
2.3	हिस्सा पूंजी (,000 रु०)	0	0	0
2.4	कार्यशील पूंजी (,000 रु० में)	0	0	0
2.5	ऋण वितरण (,000 रु० में)	0	0	0

नोट- ग्राम्य विकास बैंक उत्तर प्रदेश में सम्मिलित है।

VI-उद्योग

तालिका-35

जनपद में औद्योगिकीकरण की प्रगति

क्र०सं०	मद	2017-18	2018-19	2019-20
1	2	3	4	5
1	पंजीकृत कारखाना	437	520	525
2	कार्यरत कारखाना	437	520	525
3	कारखाने जिनसे रिटर्न प्राप्त हुये	735	739	744
4	औसत दैनिक कार्यरत श्रमिक एवं कर्मचारियों की संख्या	8525	9640	4449
5	उत्पादन मूल्य (हजार रु०)	-	-	45320.00

तालिका-36

विभिन्न प्रकार की संस्थाओं के अधीन कार्यशील औद्योगिक इकाईयों की संख्या वर्ष 2019-20

क्र०सं०	संस्थाओं का नाम	चालित					
		पंचायत द्वारा	क्षेत्र समिति द्वारा	औद्योगिक सहकारी समिति द्वारा	पंजीकृत संस्थाओं द्वारा	व्यक्तिगत उद्योगपतियों द्वारा	कुल योग
1	2	3	4	5	6	7	8
1	खादी उद्योग	0	0	0	0	0	0
2	खादी ग्रामोद्योग द्वारा प्रवर्तित ग्रामीण	0	0	0	0	3438	3438
3	लघु उद्योग इकाईयां	0	0	0	0		
3.1	इजीनियरिंग	0	0	0	0	465	465
3.2	रासायनिक	0	0	0	0	148	148
3.3	विधायन	0	0	0	0	258	258
3.4	हथकरघा	0	0	0	0	41	41
3.5	रेशम	0	0	0	0	0	0
3.6	नारियल की जटा	0	0	0	0	1	1
3.7	हस्तशिल्प	0	0	0	0	247	247
3.8	अन्य	0	0	0	0	4016	4016
4	योग (1+2)	0	0	0	0	3438	3438
5	योग (3.1से 3.8)	0	0	0	0	5176	5176
6	कार्यरत व्यक्तियों की संख्या (1 & 2 में)	0	0	0	0	13895	13895
7	लघु उद्योग इकाईयों में कार्यरत व्यक्ति (3.1 से 3.8)	0	0	0	0	43169	43169
8	ग्रामीण एवं लघु उद्योग इकाईयों में कार्यरत व्यक्तियों की संख्या (6+7)	0	0	0	0	57064	57064

तालिका-36.1

जनपद में पंजीकृत कारखाने लघु औद्योगिक इकाईयों, खादी ग्रामोद्योग इकाईयां एवं उनमें कार्यरत व्यक्ति

वर्ष/विकासखण्ड	पंजीकृत कारखाने		लघु औद्योगिक इकाईयों		खादी ग्रामोद्योग इकाईयां	
	कारखानों की संख्या	कार्यरत व्यक्ति	इकाईयों की संख्या	कार्यरत व्यक्ति	इकाईयों की संख्या	कार्यरत व्यक्ति
1	2	3	4	5	6	7
2017-18	437	24487	4270	35754	3364	13419
2018-19	520	25602	4701	38720	3399	13629
2019-20	525	26071	5176	43169	3438	13845
<b>विकासखण्डवार 2019-20</b>						
चकराता	-	-	81	213	264	1149
कालसी	-	-	216	779	234	1002
विकासनगर	6	217	325	635	436	1846
सहसपुर	201	5420	1025	4454	430	1793
रायपुर	107	2187	685	6337	465	1540
डोईवाला	18	1429	934	5410	656	2344
समस्त विकासखण्ड	332	9253	3266	17828	2485	9674
नगरीय	193	16818	1910	25341	953	4171
<b>योग जनपद</b>	<b>525</b>	<b>26071</b>	<b>5176</b>	<b>43169</b>	<b>3438</b>	<b>13845</b>

## VI-उद्योग

### तालिका-37

जनपद में औद्योगिक आस्थान की प्रगति

क्र०सं०	मद	2017-18	2018-19	2019-20
1	2	3	4	5
1	आस्थानों की संख्या	5	5	5
2	शेडों की संख्या	26	26	21
2.1	आवंटित	26	26	21
2.2	कार्यरत	24	25	21
3	प्लाटों की संख्या	100	104	109
3.1	आवंटित	64	104	104
3.2	कार्यरत	12	99	104
4	स्वरोजगार में लगे व्यक्तियों की औसत	210	350	250
5	उत्पादन का मूल्य (000रु० में)	834000	1782508	430000

## VII-सामान्य शिक्षा एवं समाज शिक्षा

### तालिका-38

जनपद में विकासखण्डवार मान्यता प्राप्त शिक्षण संस्थाओं की संख्या

वर्ष / विकासखण्ड	जूनियर बेसिक स्कूल	सीनियर बेसिक स्कूल		हायर सेकेण्ड्री स्कूल		महाविद्यालय		स्नातकोत्तर महाविद्यालय	
		कुल	बालिका	कुल	बालिका	कुल	बालिका	कुल	बालिका
1	2	3	4	5	6	7	8	9	10
2017-18	1485	688	14	474	33	4	1	8	1
2018-19	1343	745	12	574	27	4	1	8	1
2019-20	1283	741	16	518	38	4	1	8	1
<b>विकासखण्डवार 2019-20</b>									
चकराता	217	30	0	37	1	2	0	0	0
कालसी	177	47	1	37	3	0	0	0	0
विकासनगर	165	93	2	54	3	0	0	1	0
सहसपुर	188	136	3	110	8	0	0	0	0
रायपुर	192	158	6	98	7	1	0	0	0
डोईवाला	231	176	0	102	5	0	0	1	0
समस्त विकासखण्ड	1170	640	12	438	27	3	0	2	0
नगरीय	113	101	4	80	11	1	1	6	1
<b>योग जनपद</b>	<b>1283</b>	<b>741</b>	<b>16</b>	<b>518</b>	<b>38</b>	<b>4</b>	<b>1</b>	<b>8</b>	<b>1</b>

**तालिका-39**  
**जनपद में विकासखण्डवार मान्यता शिक्षा संस्थाओं से स्तरवार विद्यार्थी संख्या**

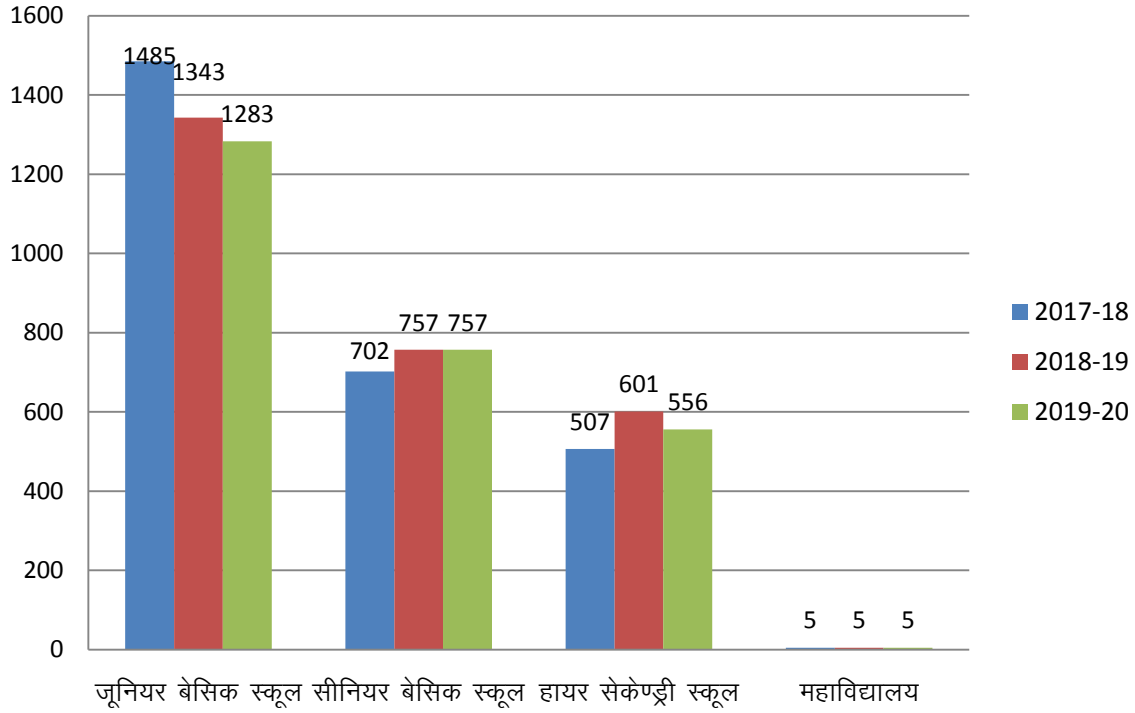
वर्ष / विकासखण्ड	कक्षा 1 से 5 तक				कक्षा 6 से 8 तक	
	छात्र		छात्रायेँ		छात्र	
	कुल	अनु0जाति/ जनजाति	कुल	अनु0जाति/ जनजाति	कुल	अनु0जाति/ जनजाति
1	2	3	4	5	6	7
2017-18	102266	22701	88269	21054	53095	11794
2018-19	104488	19599	89822	18021	59224	10893
2019-20	105928	19927	91761	18518	60203	11149
<b>विकासखण्डवार 2019-20</b>						
चकराता	2855	2455	3022	2660	1563	1372
कालसी	1702	1630	1985	1921	1115	1084
विकासनगर	12631	3985	11198	3517	6497	2260
सहसपुर	20371	2622	16412	2380	10795	1450
रायपुर	19325	2443	20035	2050	12888	1050
डोईवाला	22044	2404	18430	2295	12813	1553
समस्त विकासखण्ड	<b>78928</b>	<b>15539</b>	<b>71082</b>	<b>14823</b>	<b>45671</b>	<b>8769</b>
नगरीय	27000	4388	20679	3695	14532	2380
योग जनपद	<b>105928</b>	<b>19927</b>	<b>91761</b>	<b>18518</b>	<b>60203</b>	<b>11149</b>

**तालिका-39 क्रमशः**

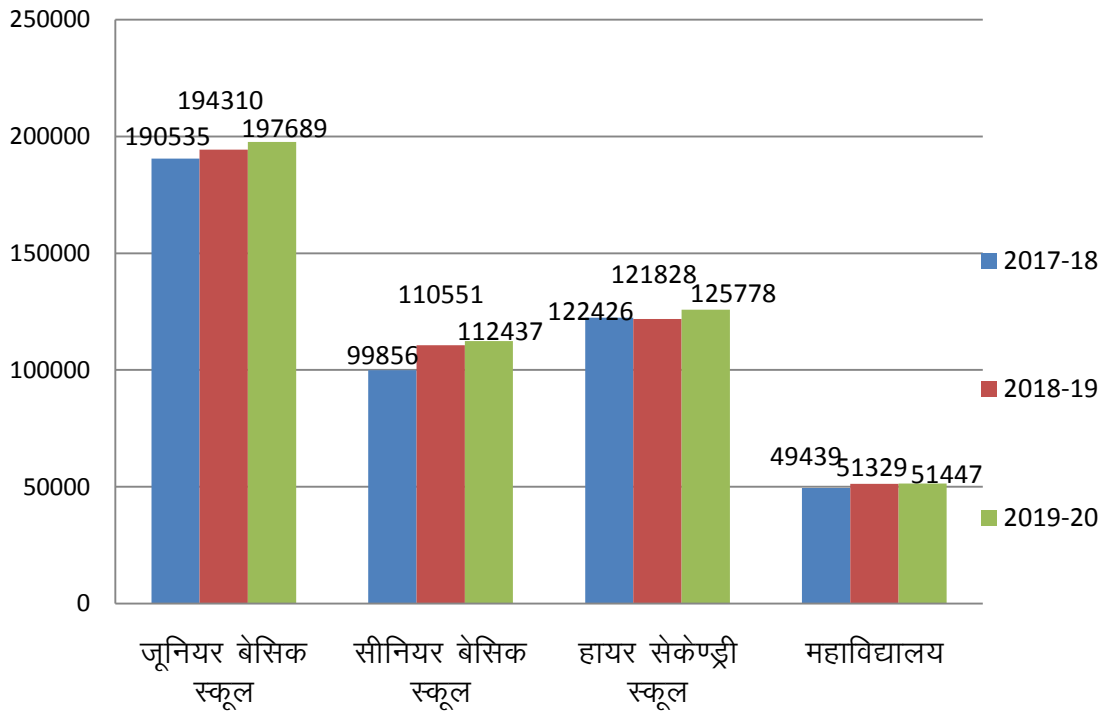
39 / 2

वर्ष / विकासखण्ड	कक्षा 6 से 8 तक		कक्षा 9 से 12 तक			
	छात्रायेँ		छात्र		छात्रायेँ	
	कुल	अनु0जाति/ जनजाति	कुल	अनु0जाति/ जनजाति	कुल	अनु0जाति/ जनजाति
1	8	9	10	11	12	13
2017-18	46761	11979	64510	12890	57916	13640
2018-19	51327	10649	64435	11130	57393	11840
2019-20	52234	10693	66688	11972	59090	12471
<b>विकासखण्डवार 2019-20</b>						
चकराता	1798	1621	1606	1393	2013	1803
कालसी	1452	1415	1329	1319	1946	1901
विकासनगर	5963	2001	8074	3208	7120	2535
सहसपुर	9820	1354	12954	1474	11201	1412
रायपुर	10805	1203	12236	1078	11203	1135
डोईवाला	10444	1190	13150	1167	11108	1540
समस्त विकासखण्ड	<b>40282</b>	<b>8784</b>	<b>49349</b>	<b>9639</b>	<b>44591</b>	<b>10326</b>
नगरीय	11952	1909	17339	2333	14499	2145
योग जनपद	<b>52234</b>	<b>10693</b>	<b>66688</b>	<b>11972</b>	<b>59090</b>	<b>12471</b>

## जनपद में शैक्षिक संस्थाओं की कुल संख्या



## जनपद में कुल छात्रों की संख्या





तालिका-39 क्रमशः

39 /3

जनपद में विकासखण्डवार शासकीय मान्यता शिक्षा संस्थाओं से स्तरवार विद्यार्थी संख्या

वर्ष / विकासखण्ड	डिग्री कक्षा में				स्नातकोत्तर कक्षा में			
	छात्र		छात्रार्थे		छात्र		छात्रार्थे	
	कुल	अनु0जाति/ जनजाति	कुल	अनु0जाति/ जनजाति	कुल	अनु0जाति/ जनजाति	कुल	अनु0जाति/ जनजाति
1	14	15	16	17	18	19	20	21
2017-18	20982	3167	22510	5410	1922	648	4025	904
2018-19	21821	3294	23410	5626	1999	674	4099	921
2019-20	21851	3312	23438	5640	2039	707	4119	938
<b>विकासखण्डवार 2019-20</b>								
चकराता	192	65	303	178	0	0	0	0
कालसी	0	0	0	0	0	0	0	0
विकासनगर	1106	275	1507	591	45	18	47	28
सहसपुर	0	0	0	0	0	0	0	0
रायपुर	861	171	1193	122	90	22	55	19
डोईवाला	1849	271	2840	846	199	42	462	88
<b>समस्त विकासखण्ड</b>	<b>4008</b>	<b>782</b>	<b>5843</b>	<b>1737</b>	<b>334</b>	<b>82</b>	<b>564</b>	<b>135</b>
नगरीय	17843	2530	17595	3903	1705	625	3555	803
<b>योग जनपद</b>	<b>21851</b>	<b>3312</b>	<b>23438</b>	<b>5640</b>	<b>2039</b>	<b>707</b>	<b>4119</b>	<b>938</b>

तालिका-40

जनपद में विकासखण्डवार मान्यता प्राप्त शिक्षा संस्थाओं में शिक्षक संख्या

वर्ष / विकासखण्ड	जूनियर बेसिक स्कू0		सीनियर बेसिक स्कू0		हायर सेकेण्ड्री स्कू0	
	कुल	स्त्रियां	कुल	स्त्रियां	कुल	स्त्रियां
1	2	3	4	5	6	7
2017-18	4280	3177	3792	2848	5995	3395
2018-19	4866	3729	5644	4504	10714	7047
2019-20	4866	3729	5644	4504	10748	7102
<b>विकासखण्डवार 2019-20</b>						
चकराता	512	179	75	20	304	109
कालसी	477	267	144	92	374	156
विकासनगर	590	415	670	419	758	384
सहसपुर	728	617	870	667	1442	888
रायपुर	720	648	1058	871	2068	1608
डोईवाला	904	799	1439	1153	2265	1512
समस्त विकासखण्ड	3931	2925	4256	3222	7211	4657
नगरीय	935	804	1388	1282	3537	2445
<b>योग जनपद</b>	<b>4866</b>	<b>3729</b>	<b>5644</b>	<b>4504</b>	<b>10748</b>	<b>7102</b>

तालिका-40 क्रमशः

40 / 2

वर्ष / विकासखण्ड	महाविद्यालय		स्नातकोत्तर विद्यालय	
	कुल	स्त्रियां	कुल	स्त्रियां
1	8	9	10	11
2017-18	288	174	137	50
2018-19	295	174	138	51
2019-20	295	174	140	53
<b>विकासखण्डवार 2019-20</b>				
चकराता	15	6	0	0
कालसी	0	0	0	0
विकासनगर	18	6	15	3
सहसपुर	0	0	0	0
रायपुर	19	7	0	0
डोईवाला	25	14	0	0
समस्त विकासखण्ड	77	33	15	3
नगरीय	218	141	125	50
<b>योग जनपद</b>	<b>295</b>	<b>174</b>	<b>140</b>	<b>53</b>

तालिका-41

जनपद मे शिक्षक प्रशिक्षण संस्थान तथा उनमें भर्ती

जनपद में प्राविधिक शिक्षण संस्थान, औद्योगिक प्रशिक्षण संस्थान, शिक्षक प्रशिक्षण संस्थान तथा उनमें भर्ती

वर्ष / विकासखण्ड	प्राविधिक शिक्षण संस्थान (पॉलिटेक्निक)			औद्योगिक प्रशिक्षण संस्थान			शिक्षक प्रशिक्षण संस्थान		
	संख्या	सीटों की सं०	भर्ती	संख्या	सीटों की सं०	भर्ती	संख्या	सीटों की सं०	भर्ती
1	2	3	4	5	6	7	8	9	10
2017-18	7	694	542	12	1315	1162	1	50	40
2018-19	7	694	516	12	1315	1162	1	50	40
2019-20	7	694	479	12	1315	1175	1	50	42
<b>विकासखण्डवार 2019-20</b>									
चकराता	2	68	40	1	20	20	—	—	—
कालसी	0	0	0	1	20	22	—	—	—
विकासनगर	1	42	27	1	16	20	—	—	—
सहसपुर	2	500	345	2	42	42	—	—	—
रायपुर	1	42	34	—	—	—	—	—	—
डोईवाला	0	0	0	1	21	19	—	—	—
समस्त विकासखण्ड	6	652	446	6	119	123	—	—	—
नगरीय	1	42	33	6	1196	1052	1	50	42
<b>योग जनपद</b>	<b>7</b>	<b>694</b>	<b>479</b>	<b>12</b>	<b>1315</b>	<b>1175</b>	<b>1</b>	<b>50</b>	<b>42</b>

तालिका-42

जनपद में समाज शिक्षा तथा महिला एवं बाल कल्याण

क्र०सं०	मद	2017-18	2018-19	2019-20
1	2	3	4	5
1	बालवाडी आंगनवाडी केन्द्रों की संख्या	1892	1904	1896
2	युवा संगठनों की संख्या	443	347	*
3	महिला मंगल दलों की संख्या	321	327	*

VIII-सार्वजनिक स्वास्थ्य एवं परिवार कल्याण

तालिका-43

जनपद में एलोपैथिक चिकित्सालय एवं औषधालय (संख्या)

क्र०सं०	मद	2017-18	2018-19	2019-20
1	2	3	4	5
1	राजकीय सार्वजनिक	63	63	63
2	राजकीय विशेष			
2.1	क्षय	2	2	2
2.2	कुष्ठ	1	1	1
2.3	संक्रामक रोग	0	0	0
3	स्थानीय निकाय	7	7	7
4	सहायता प्राप्त निजी	2	2	2
5	असहायता प्राप्त निजी	169(अस्थाई पंजिकृत)	169(अस्थाई पंजिकृत)	169(अस्थाई पंजिकृत)
6	आर्थिक सहायता प्राप्त	0	0	0
	योग	244	244	244

तालिका-44

जनपद में विकासखण्डवार एलोपैथिक चिकित्सा सेवा

वर्ष / विकासखण्ड	एलोपैथिक चिकित्सालय / औषधालय संख्या	प्राथमिक स्वास्थ्य केन्द्र संख्या	समस्त उपलब्ध शैयाओं की संख्या	समस्त में कर्मचारी		
				डॉक्टर	पैरा मेडिकल	अन्य
1	2	3	4	5	6	7
2017-18	63	23	1452	170	535	212
2018-19	63	23	1452	169	532	214
2019-20	66	47	1141	187	475	210
<b>विकासखण्डवार 2019-20</b>						
चकराता	12	11	74	11	42	13
कालसी	10	9	66	9	76	25
विकासनगर	6	5	65	11	50	25
सहसपुर	6	4	26	18	70	31
रायपुर	4	3	22	20	54	22
डोईवाला	4	3	12	18	46	16
समस्त विकासखण्ड	<b>42</b>	<b>35</b>	<b>265</b>	<b>87</b>	<b>338</b>	<b>132</b>
नगरीय	24	12	876	100	137	78
योग जनपद	<b>66</b>	<b>47</b>	<b>1141</b>	<b>187</b>	<b>475</b>	<b>210</b>

नोट- प्रा०स्वा० केन्द्र के साथ ही अति० प्रा०स्वा० केन्द्र भी सम्मिलित किये गये हैं।

तालिका-45

जनपद में विकासखण्डवार आयुर्वेदिक, यूनानी और होम्योपैथिक चिकित्सा सेवा (संख्या)

वर्ष / विकासखण्ड	आयुर्वेदिक			यूनानी			होम्योपैथिक		
	चिकित्सालय एवं औषधालय	उपलब्ध शैय्याओं की संख्या	डॉक्टरों की संख्या	चिकित्सालय एवं औषधालय	उपलब्ध शैय्याओं की संख्या	डॉक्टरों की संख्या	चिकित्सालय एवं औषधालय	उपलब्ध शैय्याओं की संख्या	डॉक्टरों की संख्या
1	2	3	4	5	6	7	8	9	10
2017-18	54	148	53	2	0	2	19	4	19
2018-19	54	148	53	2	0	2	19	4	16
2019-20	54	148	53	2	0	2	19	4	16
<b>विकासखण्डवार 2019-20</b>									
चकराता	10	28	9	0	0	0	3	0	1
कालसी	8	20	8	0	0	0	2	0	2
विकासनगर	2	4	2	0	0	0	1	0	1
सहसपुर	10	28	10	0	0	0	2	4	2
रायपुर	4	12	4	0	0	0	1	0	1
डोईवाला	8	28	8	0	0	0	0	0	0
समस्त विकासखण्ड	42	120	41	0	0	0	9	4	7
नगरीय	12	28	12	2	0	2	10	0	9
<b>योग जनपद</b>	<b>54</b>	<b>148</b>	<b>53</b>	<b>2</b>	<b>0</b>	<b>2</b>	<b>19</b>	<b>4</b>	<b>16</b>

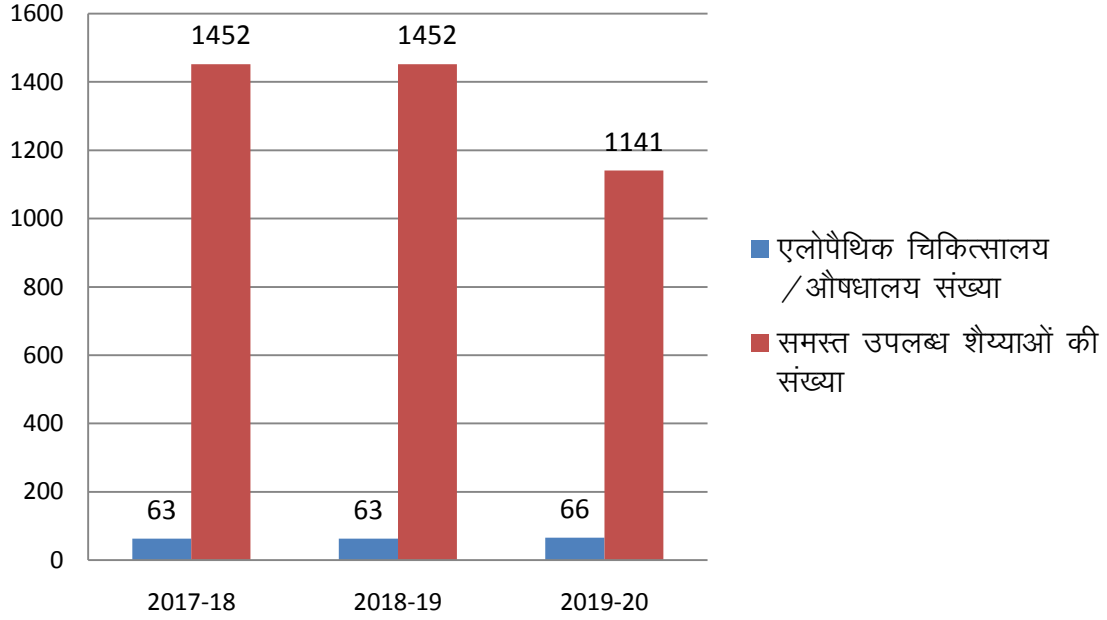
तालिका-46

जनपद में विकासखण्डवार सामुदायिक स्वास्थ्य केन्द्र तथा परिवार एवं मातृ शिशु कल्याण केन्द्र/उपकेन्द्र

वर्ष / विकासखण्ड	सामुदायिक स्वास्थ्य केन्द्र संख्या	परिवार एवं मातृशिशु कल्याण केन्द्र	परिवार एवं मातृशिशु कल्याण उपकेन्द्र
1	2	3	4
2017-18	7	164	0
2018-19	7	176	0
2019-20	7	182	0
<b>विकासखण्डवार 2019-20</b>			
चकराता	1	28	0
कालसी	1	29	0
विकासनगर	1	26	0
सहसपुर	1	28	0
रायपुर	1	31	0
डोईवाला	1	28	0
समस्त विकासखण्ड	<b>6</b>	<b>170</b>	<b>0</b>
नगरीय	1	12	0
<b>योग जनपद</b>	<b>7</b>	<b>182</b>	<b>0</b>

नोट- परिवार एवं मातृशिशु कल्याण उपकेन्द्र परिवार एवं मातृशिशु कल्याण केन्द्र में सम्मिलित कर लिये गये हैं।

जनपद में एलोपैथिक चिकित्सालय/औषधालय एवं शैय्याओं की संख्या



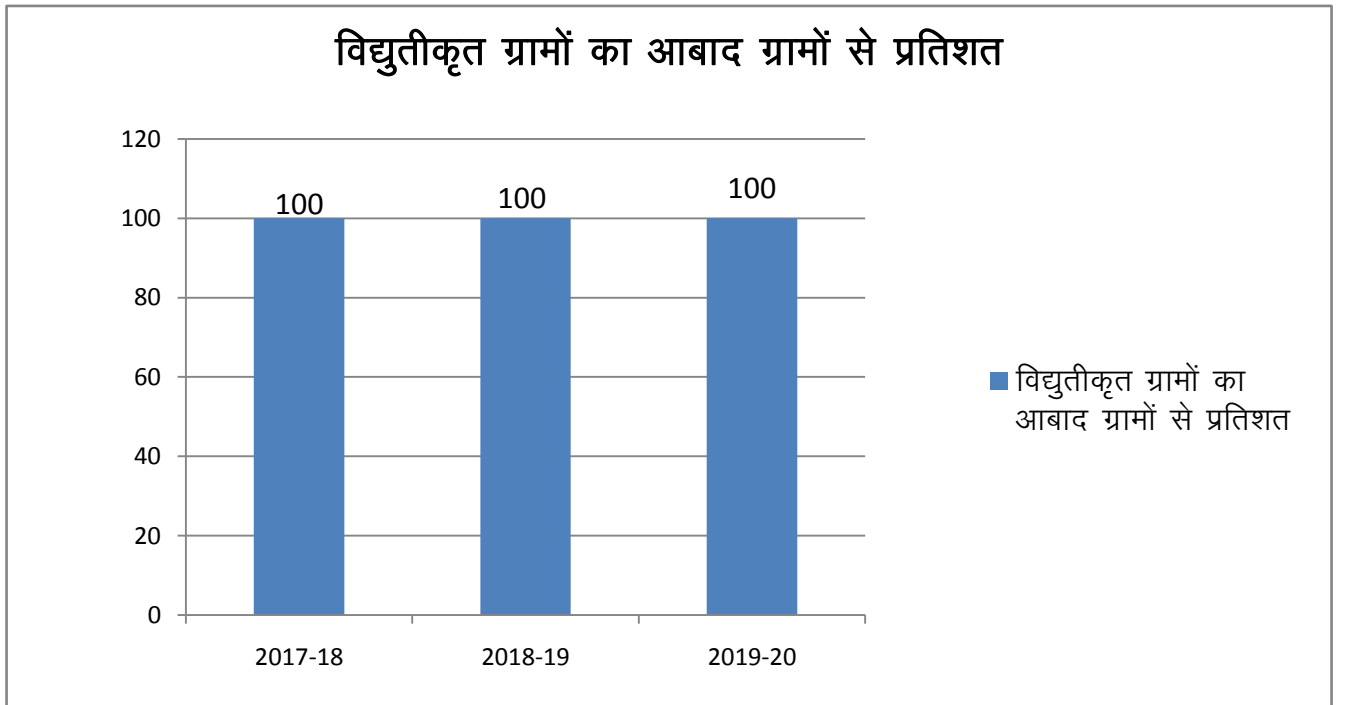
**IX-विद्युत****तालिका-47****जनपद में विभिन्न कार्यों में विद्युत उपभोग (हजार किलोवाट घण्टा)**

क्र०सं०	मद	2017-18	2018-19	2019-20
1	2	3	4	5
1	घरेलू प्रकाश एवं लघु विद्युत शक्ति	743495	895951	899215
2	वाणिज्यिक प्रकाश एवं लघु विद्युत शक्ति	401473	409242	443122
3	औद्योगिक विद्युत शक्ति	147003	147003	149203
4	सार्वजनिक प्रकाश व्यवस्था	6911	7109	7512
5	रेल / टेक्शन	0	0	0
6	कृषि विद्युत शक्ति	17440	17440	18540
7	सार्वजनिक जलकल एवं मल प्रवाहर उर्ध्वन व्यवस्था / अन्य	98902	98902	99910
	<b>योग</b>	<b>1390481</b>	<b>1575647</b>	<b>1617502</b>

तालिका-48

जनपद में विकास खण्डवार विद्युतीकरण ग्राम, नगर एवं अनुसूचित जाति बस्तियां

वर्ष / विकासखण्ड	विद्युतीकृत ग्राम	विद्युतीकरण अनु0जाति बस्तियों की संख्या	विद्युतीकरण असेवित अनु0जाति बस्तियों की संख्या	उर्जीकृत / निजी नलकूप / पम्प सेटों की संख्या
1	2	3	4	5
2017-18	712	542	0	1134
2018-19	635	542	0	1233
2019-20	635	542	0	1312
<b>विकासखण्डवार 2019-20</b>				
चकराता	156	116	0	0
कालसी	203	191	0	2
विकासनगर	67	54	0	228
सहसपुर	88	65	0	419
रायपुर	70	62	0	113
डोईवाला	51	54	0	548
समस्त विकासखण्ड	635	542	0	1310
वन	0	0	0	0
नगरीय	0	0	0	2
योग जनपद	<b>635</b>	<b>542</b>	<b>0</b>	<b>1312</b>





## X-परिवहन एवं संचार

### तालिका-49

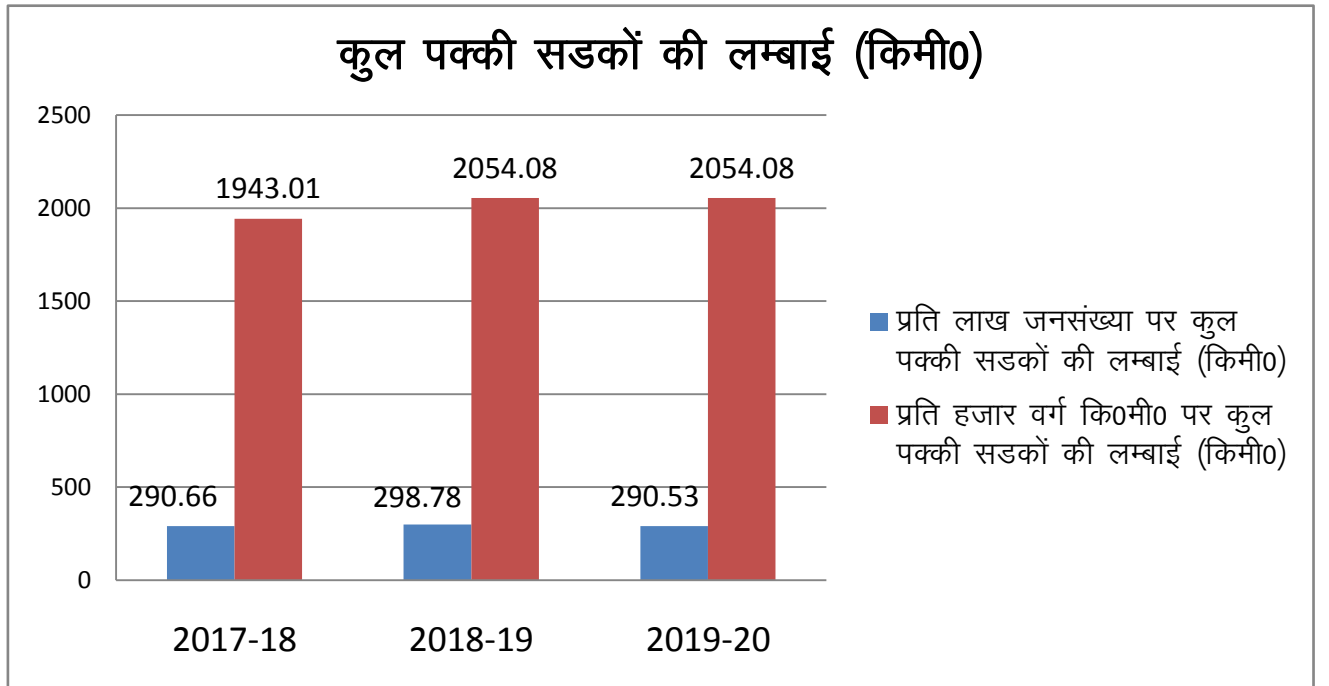
#### जनपद में पक्की सड़कों की लम्बाई (कि०मी०)

क्र०सं०	मद	2017-18	2018-19	2019-20
1	2	3	4	5
1	<b>लोक निर्माण विभाग के अन्तर्गत</b>			
1.1	राष्ट्रीय राजमार्ग	365.89	365.89	365.89
1.2	प्रादेशिक राजमार्ग	232.26	232.26	232.26
1.3	मुख्य जिला सड़कें	342.96	342.96	342.96
1.4	अन्य जिला तथा ग्रामीण सड़कें	2635.17	2935.17	2935.17
	<b>योग</b>	<b>3576.28</b>	<b>3876.28</b>	<b>3876.28</b>
2	<b>स्थानीय निकायों के अन्तर्गत</b>			
2.1	जिला पंचायत	97.00	97.00	97.00
2.2	नगर निगम / न०पा०परि० / नगर पंचायत / केण्ट	1574.00	1574.00	1574.00
	<b>योग</b>	<b>1671.00</b>	<b>1671.00</b>	<b>1671.00</b>
3	<b>अन्य विभागों के अन्तर्गत</b>			
3.1	सिंचाई विभाग	102.79	143.365	143.365
3.2	गन्ना विभाग	54.465	56.97	58.675
3.3	वन विभाग	375.00	375.00	375.00
3.4	डी०जी०बी०आर०(कि०मी०)	0.00	0.00	0.00
3.5	अन्य विभाग (ए.डी.बी.पी.)	220.00	220.00	220.00
	<b>योग</b>	<b>752.255</b>	<b>795.335</b>	<b>797.04</b>
	<b>महायोग</b>	<b>5999.54</b>	<b>6342.62</b>	<b>6344.32</b>

## तालिका-50

जनपद में विकासखण्डवार पक्की सड़कों की लम्बाई (कि०मी०)

वर्ष / विकासखण्ड	पक्की सड़कों की लम्बाई		सब ऋतु योग्य सड़कों से जुड़े ग्रामों की संख्या (जनसंख्यावार)		
	कुल	लो०नि०वि०	1000 से कम वाले ग्राम	1000 से 1499 वाले ग्राम	1500 से अधिक वाले ग्राम
1	2	3	4	5	6
2017-18	6000	3576	479	43	93
2018-19	6343	3876	479	43	93
2019-20	6344	3876	479	43	93
<b>विकासखण्डवार 2019-20</b>					
चकराता	672	535	110	3	1
कालसी	384	423	152	4	1
विकासनगर	796	549	22	9	29
सहसपुर	888	537	78	11	16
रायपुर	1016	484	78	6	17
डोईवाला	1244	752	39	10	29
समस्त विकासखण्ड	5000	3280	479	43	93
नगरीय	1344	596	0	0	0
योग जनपद	<b>6344</b>	<b>3876</b>	<b>479</b>	<b>43</b>	<b>93</b>



तालिका-51

जनपद में विकासखण्डवार यातायात एवं संचार सेवायें (संख्या )

वर्ष / विकासखण्ड	डाकघर	पी0सी0ओ0	टेलीफोन	बस, टैक्सी, टैम्पो स्टेशन / स्टाप
1	2	3	4	6
2017-18	243	435	35846	578
2018-19	244	251	40022	578
2019-20	244	251	40022	578
<b>विकासखण्डवार 2019-20</b>				
चकराता	48	1	156	86
कालसी	33	0	121	137
विकासनगर	22	2	290	55
सहसपुर	26	2	642	105
रायपुर	26	2	803	94
डोईवाला	30	7	757	66
समस्त विकासखण्ड	<b>185</b>	<b>14</b>	<b>2769</b>	<b>543</b>
नगरीय	59	237	37253	35
योग जनपद	<b>244</b>	<b>251</b>	<b>40022</b>	<b>578</b>

**XI-संस्थागत वित**

तालिका-52

जनपद में विकासखण्डवार अनुसूचित व्यवसायिक बैंक तथा ग्रामीण बैंक शाखाओं की संख्या

वर्ष / विकासखण्ड	राष्ट्रीयकृत बैंक शाखायें	क्षेत्रीय ग्रामीण बैंक शाखायें	अन्य गैर राष्ट्रीयकृत बैंक शाखायें
1	2	3	4
2017-18	434	44	52
2018-19	461	44	55
2019-20	421	44	80
<b>विकासखण्डवार 2019-20</b>			
चकराता	9	3	0
कालसी	10	5	0
विकासनगर	34	3	2
सहसपुर	52	4	7
रायपुर	59	4	4
डोईवाला	69	9	7
समस्त विकासखण्ड	<b>233</b>	<b>28</b>	<b>20</b>
नगरीय	188	16	60
योग जनपद	<b>421</b>	<b>44</b>	<b>80</b>

तालिका-53

जनपद में व्यवसायिक बैंकों में जमा धनराशि एवं ऋण वितरण (हजार रुपये)

क्र०सं०	मद	2017-18	2018-19	2019-20
1	2	3	4	5
1	जमा धनराशि	4454284000	502085800	554575800
2	कुल ऋण वितरण	178853700	214551300	225070700
3	जमा धनराशि में ऋण	40.15	42.73	40.58
4	<b>प्राथमिकता क्षेत्र में ऋण</b>			
4.1	कृषि तथा कृषि सम्बन्धित कार्य	6904310	72297	75731
4.2	लघु उद्योग	16338000	207684	245859
4.3	अन्य	9775108	71549	50825
	<b>योग (4.1-4.3)</b>	<b>33017418</b>	<b>351530</b>	<b>372415</b>

XII-जल सम्पूर्ति

तालिका-54

जनपद में विकास खण्डवार ग्रामों में पेयजल सुविधा की स्थिति

वर्ष / विकासखण्ड	नल / हैण्डपम्प इण्डिया मार्क-2 लगाकर जल सम्पूर्ति के अन्तर्गत ग्रामों की संख्या			सामान्य प्रयोग में लाये जा रहे श्रोतों के अनुसार ग्रामों की संख्या		
	पूर्णतः आच्छादित	आंशिक आच्छादित	लाभान्वित जनसंख्या	कुआँ	हैण्डपम्प	हैण्डपम्प इण्डिया मार्क-2 द्वारा पेयजल सुविधा
1	2	3	4	5	6	7
2017-18	712	0	820919	0	0	712
2018-19	635	0	820919	0	0	635
2019-20	635	0	872962	0	0	635
<b>विकासखण्डवार 2019-20</b>						
चकराता	156	0	77995	0	0	156
कालसी	203	0	67523	0	0	203
विकासनगर	67	0	178344	0	0	67
सहसपुर	88	0	182697	0	0	88
रायपुर	70	0	127326	0	0	70
डोईवाला	51	0	239077	0	0	51
समस्त विकासखण्ड	<b>635</b>	<b>0</b>	<b>872962</b>	<b>0</b>	<b>0</b>	<b>635</b>
नगरीय	0	0	0	0	0	0
<b>योग जनपद</b>	<b>635</b>	<b>0</b>	<b>872962</b>	<b>0</b>	<b>0</b>	<b>635</b>

तालिका-54 क्रमशः

54 / 2

वर्ष / विकासखण्ड	सामान्य प्रयोग में लाये जा रहे श्रोतों के अनुसार ग्रामों की संख्या			नल / हैण्डपम्प इण्डिया मार्क-2 द्वारा पेयजल पूर्ति से असेवित अनु0जा0 बस्तियों की संख्या	पेयजल सुविधा हेतु अभावग्रस्त ग्रामों की संख्या (जल निगम से )
	डिग्गी	अन्य	योग		
1	8	9	10	11	12
2017-18	0	0	712	0	0
2018-19	0	0	635	0	0
2019-20	0	0	635	0	0
<b>विकासखण्डवार 2019-20</b>					
चकराता	0	0	156	0	0
कालसी	0	0	203	0	0
विकासनगर	0	0	67	0	0
सहसपुर	0	0	88	0	0
रायपुर	0	0	70	0	0
डोईवाला	0	0	51	0	0
समस्त विकासखण्ड	0	0	635	0	0
नगरीय	0	0	0	0	0
<b>योग जनपद</b>	<b>0</b>	<b>0</b>	<b>635</b>	<b>0</b>	<b>0</b>

**XIII-पंचायतराज**

तालिका-55

जनपद में विकासखण्डवार ग्राम पंचायत, ग्रामसभा एवं पंचायत घर

वर्ष / विकासखण्ड	न्याय पंचायत की संख्या	ग्राम पंचायत की संख्या	पंचायत घर संख्या
1	2	3	4
2017-18	40	459	391
2018-19	36	401	349
2019-20	36	401	362
<b>विकासखण्डवार 2019-20</b>			
चकराता	9	116	108
कालसी	9	111	101
विकासनगर	5	53	50
सहसपुर	6	50	46
रायपुर	3	35	27
डोईवाला	4	36	30
समस्त विकासखण्ड	<b>36</b>	<b>401</b>	<b>362</b>
नगरीय	0	0	0
<b>योग जनपद</b>	<b>36</b>	<b>401</b>	<b>362</b>

**तालिका-56**  
**ग्राम पंचायत की आय**

क्र०सं०	मद	आय (रु० में)		
		2017-18	2018-19	2019-20
1	2	3	4	5
1	<b>ग्राम पंचायत की आय</b>			
1.1	करों से	167200	183920	183920
1.2	राज्य सरकार के अनुदान से	155101000	120266000	125420000
1.3	क्षेत्र पंचायत/जिला पंचायत के विशिष्ट कार्यक्रमों के लिये प्राप्त धनराशि	0	0	0
1.4	निर्माण की गई सम्पत्ति से	0	0	0
1.5	अन्य स्रोतों से	281587000	226404000	306052000
	योग	436855200	346853920	431655920

**XIV-भाव**

**तालिका-57**

**जनपद में माहवार ग्रामीण फुटकर भाव वर्ष - 2019-20**

जनपद में माहवार ग्रामीण फुटकर भाव	गेहूँ (प्रति कि०)	चावल (प्रति कि०)	मक्का (प्रति कि०)	ज्वार (प्रति कि०)	बाजरा (प्रति कि०)	अरहर (प्रति कि०)	चना (प्रति कि०)
1	2	3	4	5	6	7	8
जुलाई 2019	19.50	29.83	22.75	व०अ०	22.33	86.67	65.50
अगस्त 2019	19.50	29.83	22.75	व०अ०	22.33	86.67	65.50
सितम्बर 2019	19.50	30.00	28.00	व०अ०	29.50	86.67	65.00
अक्टूबर 2019	19.50	30.00	21.00	व०अ०	29.50	85.00	60.80
नवम्बर 2019	19.67	29.67	23.60	व०अ०	30.00	87.50	61.80
दिसम्बर 2019	23.75	29.67	25.40	व०अ०	29.50	96.67	61.83
जनवरी 2020	23.58	29.67	24.60	व०अ०	27.00	96.67	62.50
फरवरी 2020	23.67	29.67	25.20	व०अ०	30.00	90.00	62.50
मार्च 2020	22.92	31.33	24.60	व०अ०	29.00	87.50	62.50
अप्रैल 2020	—	—	—	—	—	—	—
मई 2020	—	—	—	—	—	—	—
जून 2020	—	—	—	—	—	—	—
<b>वार्षिक औसत</b>	<b>21.29</b>	<b>29.96</b>	<b>24.21</b>	—	<b>27.68</b>	<b>89.26</b>	<b>63.10</b>

नोट:- कोविड-19 लॉकडाउन होने के कारण माह अप्रैल, मई, जून 2020 के भाव संकलित नहीं किये जा सके।

तालिका-57 क्रमशः

57 / 2

वर्ष / माह	मूँग (प्रति कि०)	उर्द (प्रति कि०)	गुड़ (प्रति कि०)	चीनी (प्रति कि०)	प्याज (प्रति कि०)	आलू (प्रति कि०)	दूध (प्रति कि०)
1	9	10	11	12	13	14	15
जुलाई 2019	82.50	80.00	42.50	39.00	24.50	24.00	44.17
अगस्त 2019	82.50	80.00	43.33	39.00	24.67	23.33	44.17
सितम्बर 2019	82.50	76.50	40.00	38.00	40.00	20.00	50.00
अक्टूबर 2019	85.00	76.50	40.00	38.00	51.67	22.50	50.00
नवम्बर 2019	85.83	77.67	40.00	39.00	50.83	20.83	50.00
दिसम्बर 2019	91.67	110.00	40.00	39.00	65.83	21.67	50.00
जनवरी 2020	91.67	101.67	40.00	37.33	81.67	21.67	50.00
फरवरी 2020	84.17	100.00	40.00	38.00	43.33	18.33	50.00
मार्च 2020	99.17	99.17	40.00	37.50	35.83	19.17	50.00
अप्रैल 2020	—	—	—	—	—	—	—
मई 2020	—	—	—	—	—	—	—
जून 2020	—	—	—	—	—	—	—
<b>वार्षिक औसत</b>	<b>87.22</b>	<b>89.06</b>	<b>40.65</b>	<b>38.31</b>	<b>46.48</b>	<b>21.28</b>	<b>48.70</b>

नोट:- कोविड-19 लॉकडाउन होने के कारण माह अप्रैल, मई, जून 2020 के भाव संकलित नहीं किये जा सके।

तालिका-57 क्रमशः

57 / 3

वर्ष / माह	देशी घी (प्रति कि०)	सरसों का तेल(प्रति कि०)	वनस्पति घी (प्रति कि०)	माँस बकरा (प्रति कि०)	अण्डा (प्रति)	जलाने की लकड़ी (प्रति कु०)
1	16	17	18	19	20	21
जुलाई 2019	488.00	91.67	84.00	412.00	5.00	140.00
अगस्त 2019	488.00	92.50	84.00	412.00	5.00	140.00
सितम्बर 2019	550.00	95.83	85.00	448.00	5.00	140.00
अक्टूबर 2019	550.00	95.83	85.00	446.00	5.00	140.00
नवम्बर 2019	550.00	94.17	85.00	446.00	5.00	140.00
दिसम्बर 2019	550.00	106.67	86.67	454.00	6.00	140.00
जनवरी 2020	550.00	105.00	98.33	458.00	6.00	140.00
फरवरी 2020	550.00	101.67	95.00	466.67	5.00	140.00
मार्च 2020	610.00	100.00	95.00	484.00	5.00	140.00
अप्रैल 2020	—	—	—	—	—	—
मई 2020	—	—	—	—	—	—
जून 2020	—	—	—	—	—	—
<b>वार्षिक औसत</b>	<b>542.89</b>	<b>98.15</b>	<b>88.67</b>	<b>447.41</b>	<b>5.22</b>	<b>140.00</b>

नोट:- कोविड-19 लॉकडाउन होने के कारण माह अप्रैल, मई, जून 2020 के भाव संकलित नहीं किये जा सके।

वर्ष / माह	गेहूँ (प्रति कि०)	चना (प्रति कि०)	चावल (प्रति कि०)	अरहर (प्रति कि०)	मूंग (प्रति कि०)	उरद (प्रति कि०)
1	2	3	4	5	6	7
जुलाई 2019	21.00	60.00	30.00	90.00	80.00	80.00
अगस्त 2019	26.00	65.00	30.00	100.00	90.00	80.00
सितम्बर 2019	26.00	65.00	30.00	95.00	96.00	80.00
अक्टूबर 2019	26.00	65.00	30.00	95.00	96.00	80.00
नवम्बर 2019	26.00	65.00	30.00	95.00	96.00	80.00
दिसम्बर 2019	26.00	65.00	30.00	95.00	100.00	90.00
जनवरी 2020	26.00	70.00	30.00	100.00	100.00	90.00
फरवरी 2020	26.00	70.00	30.00	90.00	110.00	110.00
मार्च 2020	28.00	60.00	30.00	90.00	110.00	110.00
अप्रैल 2020	—	—	—	—	—	—
मई 2020	—	—	—	—	—	—
जून 2020	—	—	—	—	—	—
<b>वार्षिक औसत</b>	<b>25.67</b>	<b>65.00</b>	<b>30.00</b>	<b>94.44</b>	<b>97.56</b>	<b>88.89</b>

58 / 2

तालिका-58 क्रमशः

वर्ष / माह	प्याज (प्रति कि०)	आलू (प्रति कि०)	संरसों का तेल (प्रति कि०)	माँस (प्रति कि०)	मछली (प्रति कि०)	अण्डा (प्रति ०)
1	8	9	10	11	12	13
जुलाई 2019	20.00	20.00	90.00	440.00	200.00	5.00
अगस्त 2019	25.00	20.00	95.00	440.00	भा०अ०	5.00
सितम्बर 2019	35.00	20.00	95.00	440.00	भा०अ०	5.00
अक्टूबर 2019	50.00	20.00	95.00	440.00	भा०अ०	5.00
नवम्बर 2019	60.00	20.00	95.00	460.00	भा०अ०	5.00
दिसम्बर 2019	100.00	25.00	95.00	480.00	भा०अ०	6.00
जनवरी 2020	80.00	25.00	105.00	480.00	भा०अ०	6.00
फरवरी 2020	50.00	20.00	105.00	480.00	भा०अ०	6.00
मार्च 2020	30.00	20.00	105.00	480.00	भा०अ०	6.00
अप्रैल 2020	—	—	—	—	—	—
मई 2020	—	—	—	—	—	—
जून 2020	—	—	—	—	—	—
<b>वार्षिक औसत</b>	<b>50.00</b>	<b>21.11</b>	<b>97.78</b>	<b>460.00</b>	<b>200.00</b>	<b>5.44</b>

58 / 3

तालिका-58 क्रमशः

वर्ष / माह	गुड़ (प्रति कि०)	चीनी (प्रति कि०ग्रा०)	लकड़ी (प्रति कु०)	वनस्पति घी (प्रति कि०ग्रा०)	दूध (प्रति ली०)
1	14	15	16	17	18
जुलाई 2019	35.00	37.00	भा०अ०	85.00	70.00
अगस्त 2019	50.00	38.00	भा०अ०	80.00	70.00
सितम्बर 2019	50.00	40.00	भा०अ०	80.00	70.00
अक्टूबर 2019	50.00	40.00	भा०अ०	80.00	70.00
नवम्बर 2019	50.00	38.00	भा०अ०	85.00	70.00
दिसम्बर 2019	40.00	38.00	भा०अ०	85.00	70.00
जनवरी 2020	40.00	38.00	भा०अ०	85.00	52.00
फरवरी 2020	50.00	38.00	भा०अ०	85.00	52.00
मार्च 2020	40.00	40.00	भा०अ०	90.00	52.00
अप्रैल 2020	—	—	—	—	—
मई 2020	—	—	—	—	—
जून 2020	—	—	—	—	—
<b>वार्षिक औसत</b>	<b>45.00</b>	<b>38.56</b>	—	<b>83.89</b>	<b>64.00</b>



**XV-विविध****तालिका-59**

31 मार्च 2020 की स्थिति के अनुसार कर्मचारियों की संख्या

क्रमांक	कर्मचारी श्रेणी	कर्मचारियों की कुल संख्या			
		नियमित	अंशकालिक	कन्टिजेन्सी/संविदा	योग
1	2	3	4	5	6
1	प्रथम श्रेणी (शिक्षकों सहित)	793	0	11	804
2	द्वितीय श्रेणी (शिक्षकों सहित)	1675	21	24	1720
3	तृतीय श्रेणी (शिक्षकों सहित)	15403	113	393	15909
4	चतुर्थ श्रेणी	7870	2564	2695	13129
	<b>योग</b>	<b>25741</b>	<b>2698</b>	<b>3123</b>	<b>31562</b>
5	केवल शिक्षक/शिक्षिकाएँ	15480	49	66	15595

**तालिका-60**

जनपद में सेवायोजन कार्यालय द्वारा किया गया कार्य

क्र० सं०	मद	2017-18	2018-19	2019-20
1	2	4	5	6
1	सेवायोजन कार्यालयों की संख्या	2	2	2
2	जीवित पंजिका पर अभ्यर्थियों की संख्या	150849	121378	90238
3	वर्ष में पंजीकृत अभ्यर्थियों की संख्या	18064	16831	17445
4	सूचित रिक्तियों की संख्या	31	15	25
5	वर्ष में कार्य पर लगाये गये व्यक्तियों की संख्या	1215	367	764

तालिका-61

षष्ठम् आर्थिक गणना 2012

क्र०सं०	मद	ग्रामीण	नगरीय	योग
1	2	3	4	5
1	<b>उद्यम</b>			
	<b>i) कृषि उद्यम</b>			
	a) स्वकार्य उद्यम	1185	365	1550
	b) कम से कम एक कार्यरत वैतनिक व्यक्ति सहित उद्यम	153	58	211
	<b>ii) गैर-कृषि उद्यम</b>			
	a) स्वकार्य उद्यम	13815	24296	38111
	b) कम से कम एक कार्यरत वैतनिक व्यक्ति सहित उद्यम	6231	15876	22107
	<b>iii) कुल उद्यम (i+ii)</b>			
	a) स्वकार्य उद्यम	15000	24661	39661
	b) कम से कम एक कार्यरत वैतनिक व्यक्ति सहित उद्यम	6384	15934	22318
2	<b>संरचना के अनुसार उद्यम</b>			
	i) निवास के बाहर निश्चित ढांचे में	15051	30612	45663
	ii) निवास के बाहर बिना निश्चित ढांचे में	912	2125	3037
	iii) निवास के भीतर	5421	7858	13279
3	<b>उद्यमों में कार्यरत व्यक्ति</b>			
	<b>1. कृषि उद्यम</b>			
	i) वैतनिक पुरुष	537	163	700
	ii) वैतनिक महिला	94	15	109
	iii) अवैतनिक पुरुष	1226	349	1575
	iv) अवैतनिक महिला	936	258	1194
	v) कुल पुरुष	1763	512	2275
	vi) कुल महिला	1030	273	1303
	<b>2-गैर-कृषि उद्यम</b>			
	i) वैतनिक पुरुष	25529	62752	88281
	ii) वैतनिक महिला	12192	17698	29890
	iii) अवैतनिक पुरुष	17983	41085	59068
	iv) अवैतनिक महिला	2720	5220	7940
	v) कुल पुरुष	43512	103837	147349
	vi) कुल महिला	14912	22918	37830
4	<b>8 या अधिक कार्यरत व्यक्तियों वाले उद्यम</b>			
	i) उद्यम	854	1783	2637
	ii) कार्यरत व्यक्ति	26686	52143	78829
5	<b>हस्तशिल्प/हथकरघा उद्यम</b>			
	i) उद्यम	641	416	1057
	ii) कार्यरत व्यक्ति	1489	1344	2833

तालिका-62

अनुसूचित जाति एवं जनजाति के छात्रों की छात्रवृत्तियां (संख्या)

वर्ष / विकासखण्ड	सामान्य शिक्षा के लिये दी गई छात्रवृत्तियां	व्यवसायिक शिक्षा के लिये दी गई छात्रवृत्तियां
1	2	3
2017-18	6096	3392
2018-19	16899	5223
2019-20	25533	1748
<b>विकासखण्डवार 2019-20</b>		
चकराता	छात्रवृत्ति नेशनल पोर्टल पर आवेदन पत्र ऑनलाईन किये जाने का प्राविधान है किन्तु पोर्टल पर छात्रों की विकासखण्डवार संख्या की कोई सूचना उपलब्ध नहीं है।	
कालसी		
विकासनगर		
सहसपुर		
रायपुर		
डोईवाला		
समस्त विकासखण्ड		
नगरीय		
योग जनपद		

तालिका-62/1

पेंशन से लाभान्वित व्यक्ति (संख्या)

वर्ष / विकासखण्ड	वृद्धावस्था पेंशन	विधवा पेंशन
1	2	3
2017-18	49077	18802
2018-19	53705	20162
2019-20	54082	20256
<b>विकासखण्डवार 2019-20</b>		
चकराता	6599	1042
कालसी	6230	918
विकासनगर	9526	2694
सहसपुर	7027	2260
रायपुर	3449	1842
डोईवाला	12602	4081
समस्त विकासखण्ड	<b>45433</b>	<b>12837</b>
नगरीय	8649	7419
योग जनपद	<b>54082</b>	<b>20256</b>

**XVI-नगरीय क्षेत्र में उपलब्ध सुविधायें**  
तालिका-63

जनपद के नगरीय क्षेत्रों में उपलब्ध सुविधाओं की संख्या वर्ष 2017

नगर का नाम एवं वर्ग न०नि०/न०पा०प०/न०प० /कैण्टो०बो०/सेन्सस टाउन	सम्बन्धित तहसील	भौगोलिक क्षेत्रफल (वर्ग कि०मी० 2011)	जनसंख्या 2011 जनगणना के अनुसार			0 से 6 वर्ष के बच्चों की संख्या 2011 जनगणना के अनुसार			अनु०जा०/जन जा० संख्या 2011
			कुल	पुरुष	स्त्री	कुल	पुरुष	स्त्री	
1	2	3	4	5	6	7	8	9	10
1 देहरादून नगर निगम	देहरादून	66.08	632290	330808	301482	67725	36200	31525	81580
2 ऋषिकेश नगर निगम	ऋषिकेश	14.04	80866	43731	37135	9084	4949	4135	8261
3 विकास नगर न०पा० परिषद	विकासनगर	1.4	27832	14332	13500	3319	1756	1563	4108
4 मसूरी न०पा०परिषद	देहरादून	64.75	30118	16623	13495	2673	1394	1279	5834
5 हरबर्टपुर न०पा०परिषद	विकासनगर	7.33	9782	5145	4637	1104	606	498	1605
6 जोईवाला न०पा०परिषद	ऋषिकेश	1.91	8709	4659	4050	938	531	407	762
7 चकराता कैंट	चकराता	0.5	5117	3717	1400	367	199	168	1401
8 लंडौर कैंट	देहरादून	2.9	3539	1930	1609	239	138	101	783
9 देहरादून कैंट	देहरादून	0.7	52716	29608	23108	5288	2949	2339	5982
10 क्लैमेंटटाउन कैंट		7.03	22557	12797	9760	2818	1520	1298	2105
11 सेंटरहोपटाउन सी०टी०	देहरादून	-	11870	6136	5734	2271	1187	1084	1831
12 गुमानीवाला सी०टी०	ऋषिकेश	-	16880	9388	7492	805	440	365	1512
13 खडकमाफी सी०टी०	ऋषिकेश	-	13475	6993	6482	1017	534	483	1038
14 प्रतीत नगर सी०टी०	ऋषिकेश	4.73	8404	4273	4131	1099	577	522	728
15 हरिपुरकला सी०टी०	ऋषिकेश	-	32900	17021	15879	1247	656	591	4692
16 वीरभद्र नोटिफाइट एरिया	ऋषिकेश	2.02	8580	4553	4027	893	504	522	1874
<b>योग</b>		<b>173.39</b>	<b>965635</b>	<b>511714</b>	<b>453921</b>	<b>100887</b>	<b>54140</b>	<b>46880</b>	<b>124096</b>

63/2

तालिका-63 क्रमशः

नगर का नाम एवं वर्ग न०नि०/न०पा०प० / न० प० कैण्टो०बो०/सेन्सस टाउन	सम्बन्धित तहसील	साक्षरता का प्रतिशत (2011)	पुलिस स्टेशन	सरस्ते गल्ले की दुकानों की संख्या	शीत गोदाम (संख्या)
1	2	11	12	13	14
1 देहरादून नगर निगम	देहरादून	90.25	8	361	-
2 ऋषिकेश नगर निगम	ऋषिकेश	87.41	1	105	-
3 विकास नगर न०पा० परिषद	विकासनगर	82.64	1	39	-
4 मसूरी न०पा०परिषद	देहरादून	89.69	1	14	-
5 हरबर्टपुर न०पा०परिषद	विकासनगर	88.15	-	5	-
6 जोईवाला न०पा०परिषद	ऋषिकेश	90.07	1	10	-
7 चकराता कैंट	चकराता	90.37	-	2	-
8 लंडौर कैंट	देहरादून	81.82	-	3	-
9 देहरादून कैंट	देहरादून	91.97	1	10	-
10 क्लैमेंटटाउन कैंट	देहरादून	79.68	1	1	-
11 सेंटरहोपटाउन सी०टी०	देहरादून	87.58	-	6	-
12 गुमानीवाला सी०टी०	ऋषिकेश	86.21	-	14	-
13 खडकमाफी सी०टी०	ऋषिकेश	85.7	-	2	-
14 प्रतीत नगर सी०टी०	ऋषिकेश	86.01	1	2	-
15 हरिपुरकला सी०टी०	ऋषिकेश	-	-	6	-
16 वीरभद्र नोटिफाइट एरिया	ऋषिकेश	83.91	-	3	-
<b>योग</b>		<b>83.31</b>	<b>15</b>	<b>583</b>	<b>0</b>

तालिका-63 क्रमशः

63/3

नगर का नाम एवं वर्ग न0नि0/न0पा0प0/न0प0 कैण्टो0बो0/सेन्सस टाउन	सम्बन्धित तहसील	बीज गोदाम /उर्वरक भण्डार	कृषि सेवा केन्द्र	पशु चिकित्सालय एवं पशु पालन केन्द्र (संख्या)	कृत्रिम गर्भाधान केन्द्र/ उपकेन्द्र
1	2	15	16	17	18
1 देहरादून नगर निगम	देहरादून	-	-	-	8
2 ऋषिकेश नगर निगम	ऋषिकेश	-	-	-	1
3 विकास नगर न0पा0 परिषद	विकासनगर	-	-	-	1
4 मसूरी न0पा0परिषद	देहरादून	-	-	-	1
5 हरबर्टपुर न0पा0परिषद	विकासनगर	-	-	-	1
6 जोईवाला न0पा0परिषद	ऋषिकेश	-	-	-	2
7 चकराता कैंट	चकराता	-	-	-	1
8 लंडौर कैंट	देहरादून	-	-	-	1
9 देहरादून कैंट	देहरादून	-	-	-	2
10 क्लैमेंटटाउन कैंट	देहरादून	-	-	-	1
11सेंटरहोपटाउन सी0टी0	देहरादून	-	-	-	1
12 गुमानीवाला सी0टी0	ऋषिकेश	-	-	-	-
13 खडकमाफी सी0टी0	ऋषिकेश	-	-	-	-
14 प्रतीत नगर सी0टी0	ऋषिकेश	-	-	-	-
15 हरिपुरकला सी0टी0	ऋषिकेश	-	-	-	-
16वीरभद्र नोटिफाइट एरिया	ऋषिकेश	-	-	-	-
<b>योग</b>		-	-	-	<b>20</b>

63/4

नगर का नाम एवं वर्ग न0नि0/न0पा0प0/न0प0 /कैण्टो0बो0/सेन्सस टाउन	सम्बन्धित तहसील	कय/ विकय सहकारी समितियाँ	मान्टेसरी नर्सरी स्कूल (शिक्षा विभाग द्वारा पंजीकृत)	जूनियर बेसिक स्कूल	सीनियर बेसिक स्कूल
1	2	19	20	21	22
1 देहरादून नगर निगम	देहरादून	-	15	39	24
2 ऋषिकेश नगर निगम	ऋषिकेश	1	5	18	19
3 विकास नगर न0पा0 परिषद	विकासनगर	1	-	9	15
4 मसूरी न0पा0परिषद	देहरादून	-	5	8	15
5 हरबर्टपुर न0पा0परिषद	विकासनगर	-	-	5	4
6 जोईवाला न0पा0परिषद	ऋषिकेश	-	2	7	7
7 चकराता कैंट	चकराता	1	-	3	1
8 लंडौर कैंट	देहरादून	-	-	2	-
9 देहरादून कैंट	देहरादून	-	-	9	9
10 क्लैमेंटटाउन कैंट	देहरादून	-	-	5	5
11सेंटरहोपटाउन सी0टी0	देहरादून	-	-	1	-
12 गुमानीवाला सी0टी0	ऋषिकेश	-	-	0	-
13 खडकमाफी सी0टी0	ऋषिकेश	-	-	2	-
14 प्रतीत नगर सी0टी0	ऋषिकेश	-	2	3	1
15 हरिपुरकला सी0टी0	ऋषिकेश	-	-	-	-
16वीरभद्र नोटिफाइट एरिया	ऋषिकेश	-	-	2	1
<b>योग</b>		<b>3</b>	<b>29</b>	<b>113</b>	<b>101</b>

नगर का नाम एवं वर्ग न०नि०/न०पा०प०/न०प० /कैण्टो०बो०/सेन्सस टाउन	सम्बन्धित तहसील	हायर सेकेण्डरी स्कूल (बालक)	हायर सेकेण्डरी स्कूल (बालिका)	विश्व विद्यालय/महावि द्यालय	ऐलोपैथिक चि०कि०/औ० एवं प्रा०स्वा० कें०	कुल में उपलब्ध शैयाएं	आयुर्वेदिक चिकित्सालय / औषधालय
1	2	23	24	25	26	27	28
1 देहरादून नगर निगम	देहरादून	19	6	10	11	481	7
2 ऋषिकेश नगर निगम	ऋषिकेश	15	2	1	2	127	1
3 विकास नगर न०पा० परिषद	विकासनगर	7	0	0	3	7	0
4 मसूरी न०पा०परिषद	देहरादून	7	1	1	2	15	1
5 हरबर्टपुर न०पा०परिषद	विकासनगर	5	0	0	2	198	1
6 जोईवाला न०पा०परिषद	ऋषिकेश	5	1	1	2	34	1
7 चकराता कैंट	चकराता	3	0	0	1	10	1
8 लंडौर कैंट	देहरादून	1	0	0	1	0	0
9 देहरादून कैंट	देहरादून	8	1	0	2	0	0
10 क्लैमेंटटाउन कैंट	देहरादून	5	0	0	1	0	0
11सेंटरहोपटाउन सी०टी०	देहरादून	1	0	0	0	0	0
12 गुमानीवाला सी०टी०	ऋषिकेश	0	0	0	0	0	0
13 खडकमाफी सी०टी०	ऋषिकेश	0	0	0	0	0	0
14 प्रतीत नगर सी०टी०	ऋषिकेश	3	0	0	1	4	0
15 हरिपुरकला सी०टी०	ऋषिकेश	0	0	0	0	0	0
16वीरभद्र नोटिफाईट एरिया	ऋषिकेश	1	0	0	0	0	0
<b>योग</b>		<b>80</b>	<b>11</b>	<b>13</b>	<b>28</b>	<b>876</b>	<b>12</b>

नगर का नाम एवं वर्ग न०नि०/न०पा०प०/न०प० /कैण्टो०बो०/सेन्सस टाउन	सम्बन्धित तहसील	यूनानी चिकि०/ औष०	होमोपैथिक चिकि०/ औष०	परिवार एवं मातृ शिशु कल्याण केन्द्र/उपकेन्द्र	स्थानीय निकायों के स्वामित्व में सड़कों की लम्बाई (कि०मी०)		राष्ट्रीयकृत बैंक शाखायें
					कुल	पक्की	
1	2	29	30	31	32	33	34
1 देहरादून नगर निगम	देहरादून	1	5	6	1427	1214.00	105
2 ऋषिकेश नगर निगम	ऋषिकेश	0	1	1	111	111.00	25
3 विकास नगर न०पा० परिषद	विकासनगर	1	0	1	27.25	21.25	12
4 मसूरी न०पा०परिषद	देहरादून	0	1	1	44.00	44.00	7
5 हरबर्टपुर न०पा०परिषद	विकासनगर	0	0	1	38.00	28.00	8
6 जोईवाला न०पा०परिषद	ऋषिकेश	0	1	1	20.00	12.18	10
7 चकराता कैंट	चकराता	0	1	0	5.75	4.00	2
8 लंडौर कैंट	देहरादून	0	0	0	5.00	5.00	2
9 देहरादून कैंट	देहरादून	0	0	0	24.00	24.00	4
10 क्लैमेंटटाउन कैंट	देहरादून	0	0	0	37.80	37.80	8
11सेंटरहोपटाउन सी०टी०	देहरादून	0	0	0	24.00	24.00	1
12 गुमानीवाला सी०टी०	ऋषिकेश	0	0	0	0.93	0.93	0
13 खडकमाफी सी०टी०	ऋषिकेश	0	0	0	0.00	0.00	0
14 प्रतीत नगर सी०टी०	ऋषिकेश	0	1	1	1.00	1.00	0
15 हरिपुरकला सी०टी०	ऋषिकेश	0	0	0	0.00	0.00	0
16वीरभद्र नोटिफाईट एरिया	ऋषिकेश	0	0	0	24.00	24.00	4
<b>योग</b>		<b>2</b>	<b>10</b>	<b>12</b>	<b>1789.73</b>	<b>1551.16</b>	<b>188</b>

तालिका-63 क्रमशः

63/7

नगर का नाम एवं वर्ग न0नि0/न0पा0प0/न0पं0 /कैण्टो0बो0/सेन्स टाउन	सम्बन्धित तहसील	गैर राष्ट्रीयकृत बैंक (शाखायें)	ग्रामीण बैंक (शाखायें)	सहकारी बैंक (शाखायें)	सहकारी कृषि एवं ग्राम्य वि0 बैंक (शाखायें)	डाक घर
1	2	35	36	37	38	39
1 देहरादून नगर निगम	देहरादून	26	4	0	0	31
2 ऋषिकेश नगर निगम	ऋषिकेश	10	2	0	0	2
3 विकास नगर न0पा0 परिषद	विकासनगर	5	2	0	0	2
4 मसूरी न0पा0परिषद	देहरादून	4	2	0	0	8
5 हरबर्टपुर न0पा0परिषद	विकासनगर	0	1	0	0	1
6 जोईवाला न0पा0परिषद	ऋषिकेश	4	1	0	0	1
7 चकराता कैंट	चकराता	2	1	0	0	2
8 लंडौर कैंट	देहरादून	0	0	0	0	2
9 देहरादून कैंट	देहरादून	2	2	0	0	6
10 क्लैमेंटटाउन कैंट	देहरादून	5	0	0	0	2
11 सेंटरहोपटाउन सी0टी0	देहरादून	1	0	0	0	0
12 गुमानीवाला सी0टी0	ऋषिकेश	0	0	0	0	0
13 खडकमाफी सी0टी0	ऋषिकेश	0	0	0	0	0
14 प्रतीत नगर सी0टी0	ऋषिकेश	1	0	0	0	1
15 हरिपुरकला सी0टी0	ऋषिकेश	0	0	0	0	0
16 वीरभद्र नोटिफाइट एरिया	ऋषिकेश	0	1	0	0	1
<b>योग</b>		<b>60</b>	<b>16</b>	<b>0</b>	<b>0</b>	<b>59</b>

तालिका-63 क्रमशः

63/8

नगर का नाम एवं वर्ग न0नि0/न0पा0प0/न0पं0 /कैण्टो0बो0/सेन्स टाउन	सम्बन्धित तहसील	पब्लिक कॉल ऑफिस	टेलीफोन संख्या	नल/हेण्डपम्प इंडिया मार्क-2 लगाकर पेयजल की सुविधा हां/नहीं	विद्युत उपलब्धता हां/नहीं
1	2	40	41	42	43
1 देहरादून नगर निगम	देहरादून	56	23423	हां	हां
2 ऋषिकेश नगर निगम	ऋषिकेश	20	3960	हां	हां
3 विकास नगर न0पा0 परिषद	विकासनगर	33	782	हां	हां
4 मसूरी न0पा0परिषद	देहरादून	16	1022	हां	हां
5 हरबर्टपुर न0पंचायत	विकासनगर	8	222	हां	हां
6 जोईवाला न0पंचायत	ऋषिकेश	10	209	हां	हां
7 चकराता कैंट	चकराता	20	153	हां	हां
8 लंडौर कैंट	देहरादून	0	122	हां	हां
9 देहरादून कैंट	देहरादून	4	2002	हां	हां
10 क्लैमेंटटाउन कैंट	देहरादून	20	2781	हां	हां
11 सेंटरहोपटाउन सी0टी0	देहरादून	0	139	हां	हां
12 गुमानीवाला सी0टी0	ऋषिकेश	0	595	हां	हां
13 खडकमाफी सी0टी0	ऋषिकेश	0	422	हां	हां
14 प्रतीत नगर सी0टी0	ऋषिकेश	20	290	हां	हां
15 हरिपुरकला सी0टी0	ऋषिकेश	2	198	हां	हां
16 वीरभद्र नोटिफाइट एरिया	ऋषिकेश	28	933	हां	हां
<b>योग</b>		<b>237</b>	<b>37253</b>	हां	हां

नोट-वर्ष 2017-18 में पुनर्गठन के पश्चात 06 जनगणना शहर नगर निगम देहरादून में सम्मिलित।

**XVII—विभिन्न सामाजिक सुविधाओं से दूरी के अनुसार ग्रामों का वितरण**

**तालिका-64**

जनपद में विकासखण्डवार प्रमुख सुविधा केन्द्रों से दूरी के अनुसार ग्रामों की संख्या

**64.1 जूनियर बेसिक स्कूल**

वर्ष / विकासखण्ड	ग्राम में	1 कि०मी० से कम	1-3 कि०मी०	3-5 कि०मी०	5 कि०मी० से अधिक	कुल
1	2	3	4	5	6	7
चकराता	149	2	2	3	0	156
कालसी	197	0	3	3	0	203
विकासनगर	65	1	1	0	0	67
सहसपुर	84	1	2	1	0	88
रायपुर	67	2	1	0	0	70
डोईवाला	50	1	0	0	0	51
<b>योग जनपद</b>	<b>612</b>	<b>7</b>	<b>9</b>	<b>7</b>	<b>0</b>	<b>635</b>

**64.2—सीनियर बेसिक स्कूल बालक**

वर्ष / विकासखण्ड	ग्राम में	1 कि०मी० से कम	1-3 कि०मी०	3-5 कि०मी०	5 कि०मी० से अधिक	कुल
1	2	3	4	5	6	7
चकराता	55	2	18	47	34	156
कालसी	58	0	53	51	41	203
विकासनगर	44	12	9	2	0	67
सहसपुर	35	12	17	20	4	88
रायपुर	25	5	11	12	17	70
डोईवाला	28	2	13	4	4	51
<b>योग जनपद</b>	<b>245</b>	<b>33</b>	<b>121</b>	<b>136</b>	<b>100</b>	<b>635</b>

**64.3—सीनियर बेसिक स्कूल बालिका**

वर्ष / विकासखण्ड	ग्राम में	1 कि०मी० से कम	1-3 कि०मी०	3-5 कि०मी०	5 कि०मी० से अधिक	कुल
1	2	3	4	5	6	7
चकराता	25	10	17	22	82	156
कालसी	66	12	21	26	78	203
विकासनगर	2	0	4	12	49	67
सहसपुर	2	0	9	15	62	88
रायपुर	3	4	5	13	45	70
डोईवाला	21	0	0	5	25	51
<b>योग जनपद</b>	<b>119</b>	<b>26</b>	<b>56</b>	<b>93</b>	<b>341</b>	<b>635</b>



64.4—उच्चतर माध्यमिक विद्यालय बालक

वर्ष/ विकासखण्ड	ग्राम में	1 कि०मी० से कम	1-3 कि०मी०	3-5 कि०मी०	5 कि०मी० से अधिक	कुल
1	2	3	4	5	6	7
चकराता	37	12	15	14	78	156
कालसी	45	24	18	45	71	203
विकासनगर	35	0	5	16	11	67
सहसपुर	40	3	16	18	11	88
रायपुर	20	5	9	15	21	70
डोईवाला	37	1	5	8	0	51
<b>योग जनपद</b>	<b>214</b>	<b>45</b>	<b>68</b>	<b>116</b>	<b>192</b>	<b>635</b>

64.5—उच्चतर माध्यमिक विद्यालय बालिका

वर्ष/ विकासखण्ड	ग्राम में	1 कि०मी० से कम	1-3 कि०मी०	3-5 कि०मी०	5 कि०मी० से अधिक	कुल
1	2	3	4	5	6	7
चकराता	34	2	9	23	88	156
कालसी	33	8	25	52	85	203
विकासनगर	13	1	5	18	30	67
सहसपुर	9	0	24	35	20	88
रायपुर	4	3	15	23	25	70
डोईवाला	4	1	3	3	40	51
<b>योग जनपद</b>	<b>97</b>	<b>15</b>	<b>81</b>	<b>154</b>	<b>288</b>	<b>635</b>

64.6—एलोपैथिक चिकित्सालय/औषधालय/प्राथमिक स्वास्थ्य केन्द्र/सामुदायिक स्वास्थ्य केन्द्र

वर्ष/ विकासखण्ड	ग्राम में	1 कि०मी० से कम	1-3 कि०मी०	3-5 कि०मी०	5 कि०मी० से अधिक	कुल
1	2	3	4	5	6	7
चकराता	40	2	2	24	88	156
कालसी	10	0	19	38	136	203
विकासनगर	6	0	13	25	23	67
सहसपुर	15	1	12	33	27	88
रायपुर	13	2	10	20	25	70
डोईवाला	10	15	9	10	7	51
<b>योग जनपद</b>	<b>94</b>	<b>20</b>	<b>65</b>	<b>150</b>	<b>306</b>	<b>635</b>

64.7—आयुर्वेदिक चिकित्सालय/औषधालय

वर्ष/ विकासखण्ड	ग्राम में	1 कि०मी० से कम	1-3 कि०मी०	3-5 कि०मी०	5 कि०मी० से अधिक	कुल
1	2	3	4	5	6	7
चकराता	8	4	5	24	115	156
कालसी	8	8	12	31	144	203
विकासनगर	2	0	6	13	46	67
सहसपुर	10	0	13	17	48	88
रायपुर	6	6	12	16	30	70
डोईवाला	7	2	6	7	29	51
<b>योग जनपद</b>	<b>41</b>	<b>20</b>	<b>54</b>	<b>108</b>	<b>412</b>	<b>635</b>

64.8—यूनानी औषधालय

वर्ष/ विकासखण्ड	ग्राम में	1 कि०मी० से कम	1-3 कि०मी०	3-5 कि०मी०	5 कि०मी० से अधिक	कुल
1	2	3	4	5	6	7
चकराता	0	0	0	0	156	156
कालसी	0	0	0	0	203	203
विकासनगर	0	0	0	0	67	67
सहसपुर	0	0	0	0	88	88
रायपुर	0	0	0	5	65	70
डोईवाला	0	0	0	7	44	51
<b>योग जनपद</b>	<b>0</b>	<b>0</b>	<b>0</b>	<b>12</b>	<b>623</b>	<b>635</b>

64.9—होम्योपैथिक चिकित्सालय/औषधालय

वर्ष/ विकासखण्ड	ग्राम में	1 कि०मी० से कम	1-3 कि०मी०	3-5 कि०मी०	5 कि०मी० से अधिक	कुल
1	2	3	4	5	6	7
चकराता	3	0	2	10	141	156
कालसी	2	1	0	7	193	203
विकासनगर	1	0	0	1	65	67
सहसपुर	2	0	3	6	77	88
रायपुर	1	0	2	9	58	70
डोईवाला	0	0	1	10	40	51
<b>योग जनपद</b>	<b>9</b>	<b>1</b>	<b>8</b>	<b>43</b>	<b>574</b>	<b>635</b>

64.10—परिवार कल्याण केन्द्र / उपकेन्द्र

वर्ष / विकासखण्ड	ग्राम में	1 कि०मी० से कम	1-3 कि०मी०	3-5 कि०मी०	5 कि०मी० से अधिक	कुल
1	2	3	4	5	6	7
चकराता	28	0	21	23	84	156
कालसी	29	0	32	40	102	203
विकासनगर	26	0	17	15	9	67
सहसपुर	28	1	18	31	10	88
रायपुर	21	0	13	18	18	70
डोईवाला	22	5	15	6	3	51
<b>योग जनपद</b>	<b>154</b>	<b>6</b>	<b>116</b>	<b>133</b>	<b>226</b>	<b>635</b>

64.11—स्रोत की ग्राम से दूरी

वर्ष / विकासखण्ड	ग्राम में	1 कि०मी० से कम	1-3 कि०मी०	3-5 कि०मी०	5 कि०मी० से अधिक	कुल
1	2	3	4	5	6	7
चकराता	156	0	0	0	0	156
कालसी	203	0	0	0	0	203
विकासनगर	67	0	0	0	0	67
सहसपुर	88	0	0	0	0	88
रायपुर	70	0	0	0	0	70
डोईवाला	51	0	0	0	0	51
<b>योग जनपद</b>	<b>635</b>	<b>0</b>	<b>0</b>	<b>0</b>	<b>0</b>	<b>635</b>

64.12— पक्की सड़क

वर्ष / विकासखण्ड	ग्राम में	1 कि०मी० से कम	1-3 कि०मी०	3-5 कि०मी०	5 कि०मी० से अधिक	कुल
1	2	3	4	5	6	7
चकराता	113	3	5	15	20	156
कालसी	173	0	4	13	13	203
विकासनगर	57	0	0	3	7	67
सहसपुर	88	0	0	0	0	88
रायपुर	67	2	0	1	0	70
डोईवाला	51	0	0	0	0	51
<b>योग जनपद</b>	<b>549</b>	<b>5</b>	<b>9</b>	<b>32</b>	<b>40</b>	<b>635</b>

64.13-रेलवे स्टेशन

वर्ष / विकासखण्ड	ग्राम में	1 कि०मी० से कम	1-3 कि०मी०	3-5 कि०मी०	5 कि०मी० से अधिक	कुल
1	2	3	4	5	6	7
चकराता	0	0	0	0	156	156
कालसी	0	0	0	0	203	203
विकासनगर	0	0	0	0	67	67
सहसपुर	0	0	0	0	88	88
रायपुर	0	0	0	0	70	70
डोईवाला	0	0	0	0	51	51
<b>योग जनपद</b>	<b>0</b>	<b>0</b>	<b>0</b>	<b>0</b>	<b>635</b>	<b>635</b>

64.14-बस स्टेशन/स्त्राप

वर्ष / विकासखण्ड	ग्राम में	1 कि०मी० से कम	1-3 कि०मी०	3-5 कि०मी०	5 कि०मी० से अधिक	कुल
1	2	3	4	5	6	7
चकराता	86	2	11	42	15	156
कालसी	137	0	9	17	40	203
विकासनगर	55	0	5	5	2	67
सहसपुर	85	0	0	2	1	88
रायपुर	64	0	0	2	4	70
डोईवाला	42	1	3	5	0	51
<b>योग जनपद</b>	<b>469</b>	<b>3</b>	<b>28</b>	<b>73</b>	<b>62</b>	<b>635</b>

64.15-विकासखण्ड मुख्यालय

वर्ष / विकासखण्ड	ग्राम में	1 कि०मी० से कम	1-3 कि०मी०	3-5 कि०मी०	5 कि०मी० से अधिक	कुल
1	2	3	4	5	6	7
चकराता	1	2	1	3	149	156
कालसी	1	0	4	5	193	203
विकासनगर	1	0	5	10	51	67
सहसपुर	1	0	2	5	80	88
रायपुर	1	1	6	1	61	70
डोईवाला	1	1	6	7	36	51
<b>योग जनपद</b>	<b>6</b>	<b>4</b>	<b>24</b>	<b>31</b>	<b>570</b>	<b>635</b>

64.16—ग्राम पंचायत विकास अधिकारी केन्द्र

वर्ष / विकासखण्ड	ग्राम में	1 कि०मी० से कम	1-3 कि०मी०	3-5 कि०मी०	5 कि०मी० से अधिक	कुल
1	2	3	4	5	6	7
चकराता	116	2	8	15	15	156
कालसी	111	0	25	23	44	203
विकासनगर	53	2	9	3	0	67
सहसपुर	50	2	19	13	4	88
रायपुर	35	1	15	15	4	70
डोईवाला	36	2	10	3	0	51
<b>योग जनपद</b>	<b>401</b>	<b>9</b>	<b>86</b>	<b>72</b>	<b>67</b>	<b>635</b>

64.17—पशु चिकित्सालय/पशुपालन केन्द्र

वर्ष / विकासखण्ड	ग्राम में	1 कि०मी० से कम	1-3 कि०मी०	3-5 कि०मी०	5 कि०मी० से अधिक	कुल
1	2	3	4	5	6	7
चकराता	5	11	6	33	101	156
कालसी	4	10	17	24	148	203
विकासनगर	2	8	10	29	18	67
सहसपुर	3	1	17	43	24	88
रायपुर	1	1	12	22	34	70
डोईवाला	2	3	14	21	11	51
<b>योग जनपद</b>	<b>17</b>	<b>34</b>	<b>76</b>	<b>172</b>	<b>336</b>	<b>635</b>

64.18—कृत्रिम गर्भाधान केन्द्र/उपकेन्द्र

वर्ष / विकासखण्ड	ग्राम में	1 कि०मी० से कम	1-3 कि०मी०	3-5 कि०मी०	5 कि०मी० से अधिक	कुल
1	2	3	4	5	6	7
चकराता	4	7	1	2	142	156
कालसी	5	4	15	16	163	203
विकासनगर	11	1	7	35	13	67
सहसपुर	11	1	20	32	24	88
रायपुर	11	0	13	22	24	70
डोईवाला	8	3	12	15	13	51
<b>योग जनपद</b>	<b>50</b>	<b>16</b>	<b>68</b>	<b>122</b>	<b>379</b>	<b>635</b>

64.19-बीज/उर्वरक/कीटनाशक भण्डार/ग्रामीण गोदाम

वर्ष/ विकासखण्ड	ग्राम में	1 कि०मी० से कम	1-3 कि०मी०	3-5 कि०मी०	5 कि०मी० से अधिक	कुल
1	2	3	4	5	6	7
चकराता	19	7	4	21	105	156
कालसी	19	12	9	15	148	203
विकासनगर	11	8	10	12	26	67
सहसपुर	13	10	12	19	34	88
रायपुर	13	8	10	6	33	70
डोईवाला	11	7	9	12	12	51
<b>योग जनपद</b>	<b>86</b>	<b>52</b>	<b>54</b>	<b>85</b>	<b>358</b>	<b>635</b>

64.20-डाकघर

वर्ष/ विकासखण्ड	ग्राम में	1 कि०मी० से कम	1-3 कि०मी०	3-5 कि०मी०	5 कि०मी० से अधिक	कुल
1	2	3	4	5	6	7
चकराता	48	3	15	64	26	156
कालसी	33	6	45	49	70	203
विकासनगर	22	0	19	25	1	67
सहसपुर	26	6	25	31	0	88
रायपुर	26	9	20	12	3	70
डोईवाला	30	3	15	3	0	51
<b>योग जनपद</b>	<b>185</b>	<b>27</b>	<b>139</b>	<b>184</b>	<b>100</b>	<b>635</b>

64.21-सार्वजनिक टेलीफोन

वर्ष/ विकासखण्ड	ग्राम में	1 कि०मी० से कम	1-3 कि०मी०	3-5 कि०मी०	5 कि०मी० से अधिक	कुल
1	2	3	4	5	6	7
चकराता	22	20	35	39	40	156
कालसी	19	15	98	35	36	203
विकासनगर	51	8	4	4	0	67
सहसपुर	20	17	10	6	35	88
रायपुर	15	16	19	6	14	70
डोईवाला	45	6	0	0	0	51
<b>योग जनपद</b>	<b>172</b>	<b>82</b>	<b>166</b>	<b>90</b>	<b>125</b>	<b>635</b>

64.22—कृषि सेवा केन्द्र

वर्ष / विकासखण्ड	ग्राम में	1 कि०मी० से कम	1-3 कि०मी०	3-5 कि०मी०	5 कि०मी० से अधिक	कुल
1	2	3	4	5	6	7
चकराता	0	0	0	0	156	156
कालसी	0	0	0	0	203	203
विकासनगर	0	0	0	0	67	67
सहसपुर	0	0	0	0	88	88
रायपुर	0	0	8	21	70	70
डोईवाला	0	0	0	0	51	51
<b>योग जनपद</b>	<b>0</b>	<b>0</b>	<b>8</b>	<b>21</b>	<b>635</b>	<b>635</b>

64.23—सस्ते गल्ले की दुकान

वर्ष / विकासखण्ड	ग्राम में	1 कि०मी० से कम	1-3 कि०मी०	3-5 कि०मी०	5 कि०मी० से अधिक	कुल
1	2	3	4	5	6	7
चकराता	140	12	4	0	0	156
कालसी	88	28	32	35	20	203
विकासनगर	67	0	0	0	0	67
सहसपुर	88	0	0	0	0	88
रायपुर	70	0	0	0	0	70
डोईवाला	51	0	0	0	0	51
<b>योग जनपद</b>	<b>504</b>	<b>40</b>	<b>36</b>	<b>35</b>	<b>20</b>	<b>635</b>

64.24—बाजार/हाट

वर्ष / विकासखण्ड	ग्राम में	1 कि०मी० से कम	1-3 कि०मी०	3-5 कि०मी०	5 कि०मी० से अधिक	कुल
1	2	3	4	5	6	7
चकराता	10	2	4	25	115	156
कालसी	7	0	6	21	169	203
विकासनगर	6	0	6	27	28	67
सहसपुर	3	12	11	12	50	88
रायपुर	9	3	2	14	42	70
डोईवाला	10	2	21	9	9	51
<b>योग जनपद</b>	<b>45</b>	<b>19</b>	<b>50</b>	<b>108</b>	<b>413</b>	<b>635</b>

64.25—थोक/कृषि मण्डी

वर्ष/ विकासखण्ड	ग्राम में	1 कि०मी० से कम	1-3 कि०मी०	3-5 कि०मी०	5 कि०मी० से अधिक	कुल
1	2	3	4	5	6	7
चकराता	0	0	0	0	156	156
कालसी	0	0	1	7	195	203
विकासनगर	0	0	5	17	45	67
सहसपुर	0	0	1	3	84	88
रायपुर	0	0	3	8	59	70
डोईवाला	0	0	0	0	51	51
<b>योग जनपद</b>	<b>0</b>	<b>0</b>	<b>10</b>	<b>35</b>	<b>590</b>	<b>635</b>

64.26—क्रय/विक्रय सहकारी समिति

वर्ष/ विकासखण्ड	ग्राम में	1 कि०मी० से कम	1-3 कि०मी०	3-5 कि०मी०	5 कि०मी० से अधिक	कुल
1	2	3	4	5	6	7
चकराता	0	0	0	0	156	156
कालसी	0	0	0	2	201	203
विकासनगर	0	0	4	17	46	67
सहसपुर	0	0	4	10	74	88
रायपुर	0	0	5	12	53	70
डोईवाला	0	3	5	8	35	51
<b>योग जनपद</b>	<b>0</b>	<b>3</b>	<b>18</b>	<b>49</b>	<b>565</b>	<b>635</b>

64.27—सहकारी क्रय केन्द्र

वर्ष/ विकासखण्ड	ग्राम में	1 कि०मी० से कम	1-3 कि०मी०	3-5 कि०मी०	5 कि०मी० से अधिक	कुल
1	2	3	4	5	6	7
चकराता	0	0	0	0	156	156
कालसी	0	0	0	1	202	203
विकासनगर	0	0	5	18	44	67
सहसपुर	2	0	2	5	79	88
रायपुर	0	0	5	12	53	70
डोईवाला	1	3	10	12	25	51
<b>योग जनपद</b>	<b>3</b>	<b>3</b>	<b>22</b>	<b>48</b>	<b>559</b>	<b>635</b>



64.28—शीत भण्डार

वर्ष / विकासखण्ड	ग्राम में	1 कि०मी० से कम	1-3 कि०मी०	3-5 कि०मी०	5 कि०मी० से अधिक	कुल
1	2	3	4	5	6	7
चकराता	0	0	0	0	156	156
कालसी	0	0	0	0	203	203
विकासनगर	0	0	0	0	67	67
सहसपुर	0	0	0	0	88	88
रायपुर	0	0	0	0	70	70
डोईवाला	0	0	0	0	51	51
<b>योग जनपद</b>	<b>0</b>	<b>0</b>	<b>0</b>	<b>0</b>	<b>635</b>	<b>635</b>

64.29—प्रारम्भिक कृषि ऋण समिति

वर्ष / विकासखण्ड	ग्राम में	1 कि०मी० से कम	1-3 कि०मी०	3-5 कि०मी०	5 कि०मी० से अधिक	कुल
1	2	3	4	5	6	7
चकराता	7	0	0	2	147	156
कालसी	7	0	2	6	188	203
विकासनगर	3	0	3	22	39	67
सहसपुर	8	0	23	31	26	88
रायपुर	7	0	11	28	24	70
डोईवाला	7	7	11	14	12	51
<b>योग जनपद</b>	<b>39</b>	<b>7</b>	<b>50</b>	<b>103</b>	<b>436</b>	<b>635</b>

64.30—भूमि विकास बैंक

वर्ष / विकासखण्ड	ग्राम में	1 कि०मी० से कम	1-3 कि०मी०	3-5 कि०मी०	5 कि०मी० से अधिक	कुल
1	2	3	4	5	6	7
चकराता	0	0	0	0	156	156
कालसी	0	0	0	0	203	203
विकासनगर	0	0	0	0	67	67
सहसपुर	0	0	0	0	88	88
रायपुर	0	0	0	0	70	70
डोईवाला	0	0	0	0	51	51
<b>योग जनपद</b>	<b>0</b>	<b>0</b>	<b>0</b>	<b>0</b>	<b>635</b>	<b>635</b>

64.31—व्यावसायिक बैंक / ग्रामीण बैंक / सहकारी बैंक

वर्ष / विकासखण्ड	ग्राम में	1 कि०मी० से कम	1-3 कि०मी०	3-5 कि०मी०	5 कि०मी० से अधिक	कुल
1	2	3	4	5	6	7
चकराता	13	0	2	5	136	156
कालसी	16	0	15	35	137	203
विकासनगर	38	0	3	19	7	67
सहसपुर	60	1	12	5	10	88
रायपुर	45	15	10	0	0	70
डोईवाला	51	0	0	0	0	51
<b>योग जनपद</b>	<b>223</b>	<b>16</b>	<b>42</b>	<b>64</b>	<b>290</b>	<b>635</b>

64.32—पोस्ट ऑफिस बचत बैंक

वर्ष / विकासखण्ड	ग्राम में	1 कि०मी० से कम	1-3 कि०मी०	3-5 कि०मी०	5 कि०मी० से अधिक	कुल
1	2	3	4	5	6	7
चकराता	48	3	15	64	26	156
कालसी	33	6	45	49	70	203
विकासनगर	22	0	19	25	1	67
सहसपुर	26	6	25	31	0	88
रायपुर	26	9	20	12	3	70
डोईवाला	30	3	15	3	0	51
<b>योग जनपद</b>	<b>185</b>	<b>27</b>	<b>139</b>	<b>184</b>	<b>100</b>	<b>635</b>

तालिका-65

प्रमुख मर्दों की सूचनाओं के संकेतांक के अनुसार अवरोही क्रम में श्रेणीबद्ध विकासखण्ड

जनसंख्या का घनत्व (प्रति वर्ग कि०मी०) 2011		अनु०जा०/जन जा० की कुल जनसंख्या से प्रतिशत 2011		साक्षर व्यक्तियों का कुल जनसंख्या से प्रतिशत 2011	
विकासखण्ड	संकेतांक	विकासखण्ड	संकेतांक	विकासखण्ड	संकेतांक
1	2	3	4	5	6
डोईवाला	1160.83	कालसी	92.75	रायपुर	86.61
विकासनगर	685.78	चकराता	89.48	डोईवाला	84.25
चकराता	466.00	विकासनगर	28.85	सहसपुर	82.81
सहसपुर	451.68	सहसपुर	13.67	विकासनगर	74.85
कालसी	442.19	डोईवाला	12.66	कालसी	68.30
रायपुर	416.00	रायपुर	12.58	चकराता	61.61

तालिका-65 क्रमशः

65 / 2

पारिवारिक उद्योग में लगे कर्मकरों का कुल मुख्य कर्मकरों से प्रतिशत 2011		सकल बोये गये क्षेत्रफल पर शुद्ध बोये गये क्षेत्रफल से प्रतिशत 2018-19		प्रति०हे० सकल बोये गये क्षेत्रफल पर उर्वरक उपभोग (कि०ग्रा०) 2019-20	
विकासखण्ड	संकेतांक	विकासखण्ड	संकेतांक	विकासखण्ड	संकेतांक
7	8	9	10	11	12
डोईवाला	5.01	डोईवाला	186.52	विकासनगर	136.90
सहसपुर	4.00	रायपुर	154.43	सहसपुर	99.76
रायपुर	3.71	कालसी	152.76	डोईवाला	69.52
विकासनगर	2.33	चकराता	143.13	रायपुर	33.22
कालसी	1.71	विकासनगर	129.13	कालसी	25.14
चकराता	1.47	सहसपुर	119.23	चकराता	5.54

तालिका-65 क्रमशः

65 / 3

शुद्ध सिंचित क्षेत्रफल का शुद्ध बोये गये क्षेत्रफल से प्रतिशत 2018-19		कुल नलकूपों द्वारा शुद्ध सिंचित क्षेत्रफल का कुल शुद्ध सिंचित क्षेत्रफल से प्रतिशत 2018-19		विद्युतीकृत ग्रामों का कुल आबाद ग्रामों से प्रतिशत 2019-20	
विकासखण्ड	संकेतांक	विकासखण्ड	संकेतांक	विकासखण्ड	संकेतांक
13	14	15	16	17	18
डोईवाला	80.14	रायपुर	25.20	सहसपुर	100.00
विकासनगर	77.54	सहसपुर	22.97	डोईवाला	100.00
रायपुर	45.42	विकासनगर	14.51	रायपुर	100.00
सहसपुर	38.89	डोईवाला	5.84	विकासनगर	100.00
चकराता	18.21	चकराता	0.00	चकराता	100.00
कालसी	13.96	कालसी	0.00	कालसी	100.00

तालिका-65 क्रमशः

65 / 4

प्रति लाख जनसंख्या पर कुल पक्की सडकों की लम्बाई (कि०मी०) 2019-20		प्रति लाख जनसंख्या पर लो०नि०वि० द्वारा संघृत पक्की सडकों की लम्बाई (कि०मी०) 2019-20		प्रति हजार वर्ग कि०मी० पर कुल पक्की सडकों की लम्बाई (कि०मी०) 2019-20	
विकासखण्ड	संकेतांक	विकासखण्ड	संकेतांक	विकासखण्ड	संकेतांक
19	20	21	22	23	24
चकराता	999.14	चकराता	795.44	डोईवाला	7081.41
रायपुर	925.34	कालसी	726.45	चकराता	4656.00
कालसी	659.48	रायपुर	440.81	रायपुर	3849.36
डोईवाला	610.03	डोईवाला	369.06	विकासनगर	3549.45
सहसपुर	563.64	विकासनगर	356.97	कालसी	2916.16
विकासनगर	517.58	सहसपुर	340.85	सहसपुर	2545.87

तालिका-65 क्रमशः

65 / 5

प्रति हजार वर्ग कि०मी० पर लो०नि०वि० द्वारा संघृत पक्की सडकों की लम्बाई (कि०मी०) 2019-20		प्रति लाख जनसंख्या पर एलोपैथिक चिकित्सालय/औषधालय एवं प्राथमिक तथा सामुदायिक स्वास्थ्य केन्द्रों की संख्या 2019-20		प्रति लाख जनसंख्या पर एलोपैथिक चिकित्सालय/औषधालय एवं प्राथमिक स्वास्थ्य तथा सामुदायिक केन्द्रों में उपलब्ध शैय्याएं संख्या 2019-20	
विकासखण्ड	संकेतांक	विकासखण्ड	संकेतांक	विकासखण्ड	संकेतांक
25	26	27	28	29	30
डोईवाला	4284.17	चकराता	35.68	कालसी	113.35
चकराता	3706.78	कालसी	34.35	चकराता	110.02
कालसी	3212.33	विकासनगर	7.80	विकासनगर	42.26
विकासनगर	2448.05	रायपुर	7.29	रायपुर	20.04
रायपुर	1833.75	सहसपुर	6.98	सहसपुर	16.50
सहसपुर	1539.56	डोईवाला	3.93	डोईवाला	5.89

तालिका-65 क्रमशः

65 / 6

प्रति लाख जनसंख्या पर जूनियर बेसिक स्कूलों की संख्या 2019-20		प्रति लाख जनसंख्या पर सीनियर बेसिक स्कूलों की संख्या 2019-20		प्रति लाख जनसंख्या पर हायर सेकेण्डरी स्कूलों की संख्या 2019-20	
विकासखण्ड	संकेतांक	विकासखण्ड	संकेतांक	विकासखण्ड	संकेतांक
31	32	33	34	35	36
चकराता	322.64	रायपुर	143.90	रायपुर	89.25
कालसी	303.97	डोईवाला	86.38	सहसपुर	69.82
रायपुर	174.87	सहसपुर	86.32	कालसी	63.24
सहसपुर	119.33	कालसी	80.72	चकराता	55.01
डोईवाला	113.37	चकराता	80.52	डोईवाला	50.06
विकासनगर	107.29	विकासनगर	60.47	विकासनगर	35.11

तालिका-65 क्रमशः

65/7

प्रति व्यवसायिक बैंक शाखा पर जनसंख्या 2019-20	
विकासखण्ड	संकेतांक
31	32
चकराता	7473.00
कालसी	5823.00
विकासनगर	4523.00
सहसपुर	3030.00
डोईवाला	2953.00
रायपुर	1861.00

तालिका-66

31 मार्च 2020 स्थिति के अनुसार जनपद में रेस्ट हाउसेज/डाक बंगलों की संख्या

विभाग	रेस्ट हाउसेस (संख्या)	डाक बंगला (संख्या)	कुल
1	2	3	4
1-लोक निर्माण विभाग	22	6	28
2-सिंचाई विभाग	2	2	4
3-वन विभाग	34	1	35
4-जिला पंचायत	-	4	4
5-जल संस्थान/जन निगम	-	-	-
6-अन्य (वितरण)	27	64	91
<b>योग</b>	<b>85</b>	<b>77</b>	<b>162</b>

तालिका-67

जनपद में मुद्रणालयों की संख्या

क्र०सं०		2017-18	2018-19	2019-20
1	2	3	4	5
1	सार्वजनिक	0	0	0
2	निजी	283	6	6
<b>योग</b>		<b>283</b>	<b>6</b>	<b>6</b>

तालिका-68

जनपद में विकासखण्डवार उद्यान से सम्बन्धित सूचनायें वर्ष 2019-20

वर्ष/विकासखण्ड	कुल उद्यानों की संख्या	उद्यानों के अन्तर्गत (है०)	उद्यान रक्षा सचल केन्द्रों की संख्या	फल संरक्षण केन्द्रों की संख्या	कुल नर्सरियों की संख्या
1	2	3	4	5	6
2017-18	19320	26985.84	16	5	7
2018-19	19368	27273.17	16	5	7
2019-20	19395	27385.60	16	5	8
<b>विकासखण्डवार 2019-20</b>					
चकराता	9905	10836.26	5	1	2
कालसी	2025	3467.68	3	-	1
विकासनगर	2670	4026.42	2	1	1
सहसपुर	2385	3756.18	2	1	1
रायपुर	1580	3013.8	2	2	1
डोईवाला	830	2285.26	2	-	2
समस्त विकासखण्ड	19395	27385.60	16	5	8
योग नगरीय	-	-	-	-	-
<b>योग जनपद</b>	<b>19395</b>	<b>27385.60</b>	<b>16</b>	<b>5</b>	<b>8</b>

तालिका - 69

जनपद में विकासखण्डवार सब्जी बीज वितरण (कुन्तल में) वर्ष 2019-20

विकासखण्ड का नाम	मटर	मूली	फ्रेंचबीन	बन्दगोभी	फूल गोभी
1	2	3	4	5	6
2017-18	148	-	16	1.29	0.51
2018-19	80.00	1.00	0	0.120	0.085
2019-20	1272.60	-	1	0.046	0.0711
<b>विकासखण्डवार 2019-20</b>					
चकराता	19.40	-	1	0.0152	0.0125
कालसी	1200.60	-	0	0.0084	0.0125
विकासनगर	24.40	-	0	0.0056	0.0126
सहसपुर	1.20	-	0	0.0056	0.0124
रायपुर	22.00	-	0	0.0056	0.0105
डोईवाला	5.00	-	0	0.0056	0.0106
समस्त विकासखण्ड	1272.60	-	1	0.0460	0.0711
योग नगरीय	-	-	-	-	-
<b>योग जनपद</b>	<b>1272.60</b>	<b>-</b>	<b>1</b>	<b>0.046</b>	<b>0.0711</b>

क्रमश : 69, 1/2

विकासखण्ड का नाम	सगिया मिर्च	भिण्डी	प्याज	टमाटर	बैंगन	अन्य	योग
1	7	8	9	10	11	12	13
2017-18	0.65	4.5	0	0.13	0.25	369.47	375
2018-19	0.012	2.75	0	0.09	0.0385	3.260	87.3655
2019-20	2.7	3.25	0	0.144	2.7	0	1282.57
<b>विकासखण्डवार 2019-20</b>							
चकराता	0.45	0.00	—	0.012	0.852	0.000	21.79
कालसी	0.45	0.1	—	0.032	0.504	0.000	1201.67
विकासनगर	0.6	0	—	0.02	0.336	0.000	25.37
सहसपुर	0.6	1.00	—	0.028	0.336	0.000	3.20
रायपुर	0.15	1.15	—	0.028	0.336	0.000	23.70
डोईवाला	0.45	1.00	—	0.024	0.336	0.000	6.84
समस्त	2.7	3.25	—	0.144	2.7	0.000	1,282.57
योग नगरीय	—	—	—	—	—	—	—
<b>योग जनपद</b>	<b>2.7</b>	<b>3.25</b>	<b>—</b>	<b>0.144</b>	<b>2.7</b>	<b>0.000</b>	<b>1282.57</b>

तालिका 70

जनपद विकास खण्डवार फलों के अन्तर्गत अच्छादित क्षेत्रफल (है0) एवं उत्पादन (मै0टन) वर्ष 2019-20

वर्ष/विकास खण्ड का नाम	सेब		नाशपाती		आड़ू		पुलम		खुमानी	
	क्षेत्र0	उत्पा0	क्षेत्र0	उत्पा0	क्षेत्र0	उत्पा0	क्षेत्र0	उत्पा0	क्षेत्र0	उत्पा0
1	2	3	4	5	6	7	8	9	10	11
2017-18	4934.84	7797	1412.7	2148	505.74	794.00	989.88	1475	1158.2	1749
2018-19	4954.00	7777.8	1421.54	2160.00	512.54	814.93	994.42	1481.60	1166.36	1772.86
2019-20	4956.34	7807.50	1421.76	2157.00	514.62	805.00	996.22	1482.50	1189.48	1757.86
<b>विकासखण्डवार 2019-20</b>										
चकराता	4406.00	6941.00	1140.80	1734.50	401.50	631.00	880.80	1312.50	1049.42	1534.80
कालसी	425.00	669.50	143.00	211.80	65.00	96.80	80.00	118.50	93.00	118.20
विकासनगर	6.62	11.00	32.12	49.20	16.82	27.50	4.38	8.00	2.44	44.00
सहसपुर	80.50	126.50	54.04	82.00	16.82	26.70	7.64	11.50	15.42	17.40
रायपुर	38.22	59.50	51.80	79.50	14.48	23.00	19.36	28.40	29.20	42.60
डोईवाला	0.00	0.00	0.00	0.00	0.00	0.00	4.04	3.60	0.00	0.00
समस्त विकासखण्ड	4956.34	7807.50	1421.76	2157.00	514.62	805.00	996.22	1482.50	1189.48	1757.00
<b>योग जनपद</b>	<b>4956.34</b>	<b>7807.50</b>	<b>1421.76</b>	<b>2157.00</b>	<b>514.62</b>	<b>805.00</b>	<b>996.22</b>	<b>1482.50</b>	<b>1189.48</b>	<b>1757.00</b>

वर्ष/ विकासखण्ड का नाम	अखरोट		नींबू प्रजाती		आम		लीची		अन्य फल		योग	
	क्षेत्र०	उत्पा०	क्षेत्र०	उत्पा०	क्षेत्र०	उत्पा०	क्षेत्र०	उत्पा०	क्षेत्र०	उत्पा०	क्षेत्र०	उत्पा०
1	12	13	14	15	16	17	18	19	20	21	22	23
2017-18	2758.6	4083	2676.4	3934	6337	10267	3892.72	6579	2419.8	3564	26985.84	42390
2018-19	2772.08	4095.00	2689.30	3948.00	6363.70	10284.00	3899.22	6599.00	2499.98	3075	27273.14	42008.18
2019-20	2777.06	4099.00	2701.20	3952.00	6365.10	10287.00	3903.42	6602.20	2563.90	3611.10	27389.10	42560.30
<b>विकासखण्डवार 2019-20</b>												
चकराता	2439.10	3601.00	204.10	281.00	36.20	59.00	11.24	13.00	269.00	375.40	10838.16	16483.20
कालसी	304.10	449.70	460.00	671.50	895.50	1435.50	544.68	913.50	491.00	703.00	3501.28	5388.00
विकासनगर	2.50	4.00	900.14	1325.20	1390.60	2248.50	1083.20	1834.20	584.00	821.00	4022.82	6372.60
सहसपुर	22.22	32.40	753.66	1109.60	1699.30	2748.60	695.30	1180.50	394.00	556.80	3738.90	5892.00
रायपुर	7.64	11.90	208.10	303.80	881.40	1427.40	1311.30	2220.40	453.00	638.90	3014.50	4835.40
डोईवाला	1.50	0.0	175.20	260.90	1462.10	2368.00	257.70	440.60	372.90	516.00	2273.44	3589.10
समस्त विकासखण्ड	-	-	-	-	-	-	-	-	-	-	-	-
<b>योग जनपद</b>	<b>2777.06</b>	<b>4099.00</b>	<b>2701.20</b>	<b>3952.00</b>	<b>6365.10</b>	<b>10287.00</b>	<b>3903.42</b>	<b>6602.20</b>	<b>2563.90</b>	<b>3611.10</b>	<b>27389.10</b>	<b>42560.30</b>

तालिका - 71

आलू सब्जी एवं फल उत्पादन के अन्तर्गत क्षेत्रफल (है०) उत्पादन (मै०टन) एवं उत्पादकता (मै०टन प्रति है०)

वर्ष/ विकासखण्ड	आलू			सब्जी		
	क्षेत्रफल	उत्पादन	उत्पादकता	क्षेत्रफल	उत्पादन	उत्पादकता
1	2	3	4	5	6	7
2017-18	2655	15402	5.81	10013.82	72953	7.28
2018-19	2678.00	15672.00	5.86	10215.00	73023.00	7.15
2019-20	2681.00	15604.00	5.86	11932.80	74397.00	7.15
<b>विकासखण्डवार 2019-20</b>						
चकराता	461.50	2686.00	5.80	2206.00	12186.00	5.52
कालसी	506.50	2948.00	5.80	1751.40	10033.00	5.73
विकासनगर	360.00	2098.00	5.82	1857.20	11673.00	6.29
सहसपुर	434.50	2529.00	5.82	1998.00	13051.00	6.53
रायपुर	419.00	2436.00	5.81	1857.60	12752.00	6.86
डोईवाला	499.50	2907.00	5.82	2262.60	14702.00	6.50
समस्त विकासखण्ड	-	-	-	-	-	-
<b>योग जनपद</b>	<b>2681.00</b>	<b>15604.00</b>	<b>5.82</b>	<b>11932.80</b>	<b>74397.00</b>	<b>6.23</b>



क्रमश : - 71, 1/2

आलू सब्जी एवं फल उत्पादन के अन्तर्गत क्षेत्रफल (है०) उत्पादन (मै०टन)

एवं उत्पादकता (मै०टन प्रति है०) वर्ष 2019-20

वर्ष/विकासखण्ड का नाम	फल		
	क्षेत्रफल	उत्पादन	उत्पादकता
1	8	9	10
2017-18	26985.90	42390.00	1.57
2018-19	27273.17	43091.00	1.58
2019-20	27389.10	42560.30	1.55
<b>विकासखण्डवार 2019-20</b>			
चकराता	10836.26	16517.00	1.520
कालसी	3467.88	5338.20	1.530
विकासनगर	4026.42	6340.10	1.570
सहसपुर	3756.48	5918.50	1.570
रायपुर	3016.80	4833.20	1.600
डोईवाला	2285.26	3613.30	1.580
समस्त विकासखण्ड			
<b>योग जनपद</b>	<b>27389.10</b>	<b>42560.30</b>	<b>1.55</b>

तालिका - 72

जनपद में विकासखण्डवार फल पौध वितरण (संख्या) वर्ष 2019-20

वर्ष/विकासखण्ड का नाम	सेब	नाशपाती	आड़ू	पुलम	खुमानी	अखरोट
1	2	3	4	5	6	7
2017-18	12922	2116	4170	0	0	0
2018-19	34995	3424	1300	0	0	1990
2019-20	39192	2224	0	0	0	2890
<b>विकासखण्डवार 2019-20</b>						
चकराता	31339	1112	0	0	0	2440
कालसी	7575	1112	0	0	0	450
विकासनगर	0	0	0	0	0	0
सहसपुर	278	0	0	0	0	0
रायपुर	0	0	0	0	0	0
डोईवाला	0	0	0	0	0	0
समस्त विकासखण्ड	0	0	0	0	0	0
<b>योग जनपद</b>	<b>39192</b>	<b>2224</b>	<b>0</b>	<b>0</b>	<b>0</b>	<b>2890</b>

क्रमश : 72, 1/2

वर्ष/विकास खण्ड का नाम	नींबू	आम	लीची	अन्य	योग
1	8	9	10	11	12
2017-18	2780	3757	2055	13041	21633
2018-19	9306	7275	1005	29550	88845
2019-20	2701.2	3952	6365.6	10287	3903.42
<b>विकासखण्डवार 2019-20</b>					
चकराता	204.10	281.00	36.20	59.00	11.24
कालसी	460.00	671.50	895.50	1435.50	544.68
विकासनगर	900.14	1325.20	1390.60	2248.50	1083.20
सहसपुर	753.66	1109.60	1699.80	2748.60	695.30
रायपुर	208.10	303.80	881.40	1427.40	1311.30
डोईवाला	175.20	260.90	1462.10	2368.00	257.70
समस्त विकासखण्ड					
<b>योग जनपद</b>	<b>2701.20</b>	<b>3952.00</b>	<b>6365.60</b>	<b>10287.00</b>	<b>3903.42</b>

तालिका - 73

31 मार्च 2020 की स्थिति के अनुसार जनपद में पर्यटन से सम्बन्धित सूचनायें :-

क्र० स०	मद	इकाई	विवरण
1	2	3	4
(क)	पर्यटन सुविधायें		
1-	मुख्य पर्यटन स्थल	संख्या	30
2-	पर्यटन आवास गृह	संख्या	6
3-	रैन बसेरा	संख्या	1
4-	पर्यटन आवास गृहों में उपलब्ध शैय्यायें	संख्या	620
5-	रैन बसेरों में उपलब्ध शैय्यायें	संख्या	100
6-	होटलों तथा पेईगैस्ट हाउसों की संख्या	संख्या	781
7-	धर्मशालाओं की संख्या	संख्या	54
(ख)	पर्यटकों के आँकड़े (वर्ष 2018-19 में)		
1	पर्यटकों की कुल संख्या (तीर्थ यात्री सहित )	संख्या	2905303
(i)	भारतीय पर्यटक	संख्या	2875467
(ii)	विदेशी पर्यटक	संख्या	29836
2.	महत्वपूर्ण राष्ट्रीय उद्यानों में कुल पर्यटक	संख्या	379123
(i)	भारतीय पर्यटक	संख्या	371693
(ii)	विदेशी पर्यटक	संख्या	7430
3	रामपुर मंडी पार्क (चकराता वन प्रभाग)	संख्या	1367

तालिका संख्या- 74

जनपद में विकास खण्डवार तोंकों में पेयजल सुविधा - (31.03.2020 की स्थिति)

वर्ष/ विकास खण्ड	कुल तोंकों की संख्या	नल/हैण्डपम्प इण्डिया मार्क-2 लगाकर जल सम्पूर्ति के अन्तर्गत तोंकों की संख्या			सामान्यतः प्रयोग में लाये जा रहे स्रोतों के अनुसार तोंकों की संख्या			पेयजल सुविधा हेतु अभावग्रस्त तोंकों की संख्या
		पूर्णतः आच्छादित	आंशिक आच्छादित	लाभान्वित जनसंख्या	कुआँ	हैण्डपम्प	अन्य सुविधा	
1	2	3	4	5	6	7	8	9
चकराता	800	182	618	72747	0	150	554	115
कालसी	754	153	601	62614	0	50	551	95
विकासनगर	233	105	128	166508	0	105	165	48
सहसपुर	227	130	97	169303	0	120	123	59
रायपुर	243	164	79	26357	0	110	104	0
डोईवाला	236	144	92	141244	0	125	68	0
समस्त विकासखण्ड	<b>2493</b>	<b>878</b>	<b>1615</b>	<b>638773</b>	<b>0</b>	<b>660</b>	<b>1565</b>	<b>317</b>

तालिका संख्या- 75/1

वन विभाग

क) वन क्षेत्र का वर्गीकरण

मद	वर्ष	इकाई	संख्या
1	2	3	4
आरक्षित वन			
वन विभाग	2019-20	वर्ग कि०मी०	1515.31
वन पंचायत	2019-20	वर्ग कि०मी०	42.02
अन्य सरकारी विभाग	2019-20	वर्ग कि०मी०	10.82

ख) संरक्षित वन

मद	वर्ष	इकाई	संख्या
1	2	3	4
वन विभाग के अंतर्गत संरक्षित वन	2019-20	वर्ग कि०मी०	56.31
वन विभाग के अंतर्गत अवर्गीकृत एवं निहित वन	2019-20	वर्ग कि०मी०	0.5491
सीविल एवं सोयम वन	2019-20	वर्ग कि०मी०	624.77
ग्राम वन के रूप में वन पंचायतों के नियंत्रणाधीन वन	2019-20	वर्ग कि०मी०	0
निजी वन (नगर/छावनी क्षेत्र आदि)	2019-20	वर्ग कि०मी०	34.97

ग) वृक्ष निधि एवं वनोपज के आंकड़ें

मद	वर्ष	इकाई	संख्या
1	2	3	4
अनुमानित वृक्ष निधि	2019-20	हजार क्यू० मीटर	2775592.5
इमारती लकड़ी का उत्पादन	2019-20	क्यू० मीटर राउन्ड	32340.07
ईंधन लकड़ी का उत्पादन	2019-20	क्यू० मीटर स्टैक	1110.28
लीसा उत्पादन	2019-20	कुन्तल	1385.38

घ) वन्य जीव जन्तु

मद	वर्ष	इकाई	संख्या
1	2	3	4
राष्ट्रीय उद्यान	2019-20	वर्ग कि०मी०	0
वन्य जन्तु विहार	2019-20	वर्ग कि०मी०	2

घ) महत्वपूर्ण वन्य जन्तु

वन्य प्राणियों की प्रजाति	वर्ष	संख्या
1	2	3
बाघ	2019-20	0
गुलदार	2019-20	119
हाथी	2019-20	49
कस्तुरी मृग	2019-20	0
काला भालू	2019-20	25
भूरा भालू	2019-20	0
चीतल	2019-20	0
सांभर	2019-20	0
कांकड़	2019-20	0

तालिका संख्या- 75/2

आबकारी विभाग

मद	वर्ष	इकाई	संख्या
1	2	3	4
डिस्टलरी	2019-20	संख्या	1
जनपद के अंतर्गत उत्पादित एल्कोहल	2019-20	लीटर	1763021.00
आवंटित मदिरा की दुकानें	2019-20	संख्या	84
राज्य आबकारी से आय	2019-20	लाख	95484.00

तालिका संख्या- 75/3

सैनिक कल्याण एवं पुनर्वास

क) भूतपूर्व सैनिक (31.03.2018 की स्थिति के अनुसार)

भूतपूर्व सैनिकों की संख्या	वर्ष	संख्या
1	2	3
थल सेना	2019-20	1156
वायु सेना	2019-20	31
जल सेना	2019-20	42

ख) सैनिकों की विधवाओं की संख्या

विधवाओं की संख्या	वर्ष	संख्या
1	2	3
थल सेना	2019-20	214
वायु सेना	2019-20	7
जल सेना	2019-20	1

तालिका संख्या- 75/4

खाद्य एवं नागरिक आपूर्ति विभाग

वस्तुओं का वितरण	वर्ष	इकाई	संख्या
1	2	3	4
पेट्रोल	2019-20	किलो0ली0	163065
डीजल	2019-20	किलो0ली0	176707
मिट्टी का तेल	2019-20	किलो0ली0	80
एल0पी0जी0 गैस	2019-20	मी0टन	78576.183
सस्ते मूल्य की चीनी	2019-20	मी0टन	200.53455

तालिका संख्या- 75/5  
उत्तराखण्ड अक्षय ऊर्जा विकास अभिकरण (उरेडा)

मद	वर्ष	इकाई	संख्या
1	2	3	4
<b>जैव ऊर्जा</b>			
गैसी फायर	2019-20	संख्या	-
बायो मास चूल्हा	2019-20	संख्या	-
<b>सौर ऊर्जा</b>			
डिस टाइप सोलर कुकर	2019-20	संख्या	-
सोलर ड्रायर	2019-20	संख्या	-
सोलर वाटर हीटर	2019-20	संख्या	3000
<b>सौर प्रकाश कार्यक्रम</b>			
सौर प्रकाश घरेलू	2019-20	संख्या	-
सौर लालटेन	2019-20	संख्या	-
सौर प्रकाश-पथ	2019-20	संख्या	1444