



भागलपुर समाहरणालय

(जिला भू-अर्जन कार्यालय)



पत्रांक LIV-01/18...../भू-अ० भागलपुर, दिनांक

प्रेषक,

जिला भू-अर्जन पदाधिकारी,
भागलपुर

सेवा में,

निदेशक,
सूचना एवं जनसम्पर्क विभाग,
बिहार, पटना।

विषय :- विज्ञापन प्रकाशन के संबंध में।

महाशय,


उपर्युक्त विषयक भू-अर्जन से संबंधित नगरपालिका भागलपुर वार्ड नं०-3, राजस्व थाना भागलपुर, अंचल जगदीशपुर, जिला भागलपुर में परियोजना वन विभागीय कार्यालय, आवास एवं नर्सरी के निर्माण हेतु सुन्दरवन परियोजना का भू-अर्जन अधिनियम 2013 की धारा 37(2) के तहत सम्बद्ध रैयतों को मुआवजा भुगतान हेतु नोटिस के प्रकाशन की प्रति सी०डी० सहित संलग्न कर राष्ट्रीय समाचार पत्रों में प्रकाशन हेतु भेजा जाता है।

कृपया प्रकाशनार्थ प्रेषित।


अनुलग्नक—

1. अधिनियम की धारा 37(2) के तहत निर्गत नोटिस की प्रति कुल 04 (चार) पृष्ठ 2 सेट में सी०डी० सहित।


विश्वासभाजन


जिला भू-अर्जन पदाधिकारी
भागलपुर।

प्रतिलिपि :- ज्ञापांक LIV-01/18/भू-अ०, भागलपुर, दिनांक
जिला जनसम्पर्क पदाधिकारी, भागलपुर को सूचनार्थ एवं आवश्यक कार्रवाई हेतु प्रेषित।


जिला भू-अर्जन पदाधिकारी
भागलपुर।

प्रतिलिपि :- ज्ञापांक LIV-01/18 28...../भू-अ०, भागलपुर, दिनांक 09.01.2020
जिला सूचना एवं विज्ञान पदाधिकारी, भागलपुर को नोटिस की एक प्रति संलग्न करते हुए जिला वेबसाईट पर प्रकाशन हेतु सूचनार्थ एवं आवश्यक कार्रवाई हेतु प्रेषित।


जिला भू-अर्जन पदाधिकारी
भागलपुर।

FORMAT – IV
[Notice u/s 37 (2) of the Act, 30 of 2013]

परियोजना का नाम— वन विभागीय कार्यालय, आवास एवं नर्सरी के निर्माण हेतु सुन्दरवन परियोजना।

भू-अ० वाद संख्या—63/1980-81

पंचाट सं०— 01

इसके द्वारा आपको सूचना दी जाती है कि उपरोक्त भू-अ० वाद में आपको हित-सम्बद्ध व्यक्ति समझा गया है। मैंने तारीख 04.01.2020 को ऐक्ट 01, 1894 यथा संशोधित 1984 की धारा 11 एवं 30, 2013 की धारा 23 एवं 30 के अधीन परिनिर्णय किया है कि समुचित कागजात प्रस्तुत करने पर आपको 1,58,97,753.96/- (एक करोड़ अनठावन लाख सनतानवे हजार सात सौ तिरपन रूपये एवं छियानवे पैसे) रूपये दिया जाना चाहिए। यदि आपको मुआवजा लेना मंजूर हो तो आप स्वयं या नियमानुसार अधिकार प्राप्त अभिकर्ता के जरिये दिनांक 20.01.2020 को अथवा उसके पश्चात् किसी भी कार्य दिवस को अधोहस्ताक्षरी के कार्यालय में अधिग्रहित जमीन से संबंधित अद्यतन मालगुजारी रसीद, खतियान, केवाला दस्तावेज एवं वैध रैयती प्रमाण-पत्र के साथ उपस्थित हों। यदि आप उपस्थित नहीं हो सकें तो आपको मुआवजा राशि पर किसी भी प्रकार का ब्याज नहीं दिया जाएगा।

५/५/२०२०
समाहर्ता (कलेक्टर)

अधिग्रहित भूमि का विवरण –

रैयत का नाम – सूरजमल नागरमल, फर्म 8 बी०डी० बाग, कलकत्ता।

मौजा – नगरपालिका भागलपुर वार्ड

नं० – 03

खाता नं०	खेसरा	सर्वे क्षेत्र नं०	रकबा	भूमि का किस्म
590	1141	1	0.0870 हे०	भीठ परती
	1142	2	0.3390 हे०	भीठ परती
	1143	3	0.1360 हे०	भीठ परती
	1144	4	0.1040 हे०	भीठ आमबाग
	1145	5	0.0430 हे०	भीठ रास्ता
	1146	6	0.5915 हे०	भीठ आमबाग
591	1147 क	7	0.0260 हे०	भीठ रास्ता
	1147 ख	8	0.0230 हे०	भीठ परती
	1147 ग	9	0.0020 हे०	भीठ
	1147 घ	10	0.0855 हे०	भीठ परती
	1147 छ	12	0.0350 हे०	भीठ परती

591	1147 ज	13	0.0520 हे०	भीठ परती
	1148	14	0.3695 हे०	भीठ आम बाग
	1149 क	15	0.1980 हे०	भीठ आम बाग
	1149 ख	16	0.0155 हे०	भीठ रास्ता
	1149 ग	17	0.0225 हे०	भीठ कच्ची रास्ता
	1149 घ	18	0.0090 हे०	भीठ परती
	1149 च	19	0.0010 हे०	भीठ
	1149 छ	20	0.0060 हे०	भीठ परती
	1149 ज	21	0.0095 हे०	चबुतरा
	1149 झ	22	0.0010 हे०	भीठ
	1149 ट	23	0.0035 हे०	भीठ रास्ता
591	1368 क	24	0.6800 हे०	भीठ आम बाग
	1369	25	0.0380 हे०	भीठ रास्ता
	1370	26	0.1360 हे०	भीठ आम बाग
	1371	27	0.0220 हे०	भीठ रास्ता
	1372	28	0.1850 हे०	भीठ आम बाग
	1373	29	0.0120 हे०	भीठ रास्ता
	1374 क	30	0.0010 हे०	भीठ
	1374 घ	33	0.3900 हे०	भीठ
	1375	34	0.1205 हे०	भीठ रास्ता
	1376	35	0.1485 हे०	भीठ आम बाग
	1378	40	0.3000 हे०	भीठ फुलवारी
	1518	41	0.3135	भीठ आम बाग
	1520	44	0.1000 हे०	भीठ आम बाग
	1521	45	0.0260 हे०	भीठ नाला
591	1522 क	46	0.0040 हे०	भीठ नाला
	1522 ख	47	0.0860 हे०	भीठ आम बाग
	1522 ग	48	0.0065 हे०	भीठ नाला
	1522 घ	49	0.1950 हे०	भीठ आम बाग
	1522 च	50	0.0065 हे०	भीठ नाला
	1522 छ	51	0.2240 हे०	भीठ आम बाग
	1522 ज	52	0.0200 हे०	भीठ नाला
	1522 झ	53	0.1265 हे०	भीठ आम बाग
	1522 ट	54	0.0125 हे०	भीठ नाला
	1522 ठ	55	0.2450 हे०	भीठ आम बाग
	1522 ड	56	0.0095 हे०	भीठ नाला
	1522 ढ	57	0.1670 हे०	भीठ आम बाग
	1522 त	58	0.0155 हे०	भीठ नाला
	1522 थ	59	0.4360 हे०	भीठ आम बाग
	1522 द	60	0.0150 हे०	भीठ नाला
	1522 ध	61	0.1185 हे०	भीठ आम बाग

591	1523	62	0.0610 हे०	भीठ परती
591	1524 क	63	0.0420 हे०	भीठ परती
	1524 च	67	0.0150 हे०	भीठ
591	1524 छ	68	0.0525 हे०	भीठ परती
	1524 झ	69	0.0175 हे०	भीठ
	1524 ट	71	0.0230 हे०	भीठ
	1522 द	76	0.6540 हे०	भीठ परती
591	1525 क	77	0.0100 हे०	भीठ
	1525 ख	78	0.0145 हे०	भीठ नाला
	1525 ग	79	0.1240 हे०	भीठ परती
	1525 घ	80	0.0025 हे०	भीठ
	1525 च	81	0.0015 हे०	भीठ
	1525 छ	82	0.0705 हे०	भीठ
	1525 ट	85	0.0060 हे०	भीठ
	1525 ठ	86	0.0125 हे०	भीठ नाला
	1525 ड	87	0.0015 हे०	भीठ
	1525 ढ	88	0.0745 हे०	भीठ परती
	1525 त	89	0.0025 हे०	भीठ चबुतरा
	1525 थ	90	0.0120 हे०	भीठ चबुतरा
	1525 द	91	0.2940 हे०	भीठ आम बाग
591	1527	92	0.0440 हे०	भीठ नाला
591	1528 क	93	0.0200 हे०	भीठ
	1528 ख	94	0.0730 हे०	भीठ परती
	1528 ग	95	0.1435 हे०	भीठ परती
	1528 घ	96	0.1240 हे०	भीठ आम बाग
	1528 च	97	0.0125 हे०	भीठ नाला
	1528 छ	98	0.1050 हे०	भीठ आम बाग
	1528 ज	99	0.0120 हे०	भीठ नाला
	1528 झ	100	0.1520 हे०	भीठ आम बाग
	1528 ट	101	0.0155 हे०	भीठ नाला
	1528 ठ	102	0.0010 हे०	भीठ
	1528 ड	103	0.0020 हे०	भीठ नाला
	1528 त	105	0.2820 हे०	भीठ आम बाग
	1528 थ	106	0.0140 हे०	भीठ नाला
	1528 द	107	0.0850 हे०	भीठ आम बाग
591	1529 क	109	0.0520 हे०	भीठ नाला
	1529 ख	110	0.0315 हे०	भीठ रास्ता
	1529 ग	111	0.0375 हे०	भीठ नाला
591	1530 क	112	0.0435 हे०	भीठ
	1530 ख	113	0.2750 हे०	भीठ आम बाग
591	1147 च	11	0.0560 हे०	पानी हौज पोखर

591	1525 ज	83	0.0155 हे०	पोखर
	1525 झ	84	0.0615 हे०	पोखर
591	1368 ख	39	0.0185 हे०	आवासीय
591	1374 ख	31	0.0055 हे०	आवासीय
	1374 ग	32	0.0055 हे०	आवासीय
591	1377 क	36	0.0005 हे०	आवासीय
591	1377 ख	37	0.0415 हे०	आवासीय
	1377 ग	38	0.0270 हे०	आवासीय
591	1519 क	42	0.0020 हे०	आवासीय
	1519 ख	43	0.0010 हे०	आवासीय
591	1524 ख	64	0.0150 हे०	आवासीय
	1524 ग	65	0.0095 हे०	आवासीय
	1524 घ	66	0.0205 हे०	आवासीय
	1524 ट	70	0.0120 हे०	आवासीय
	1524 ड	72	0.0020 हे०	आवासीय
	1524 ढ	73	0.0370 हे०	आवासीय
	1524 त	74	0.0115 हे०	आवासीय
	1524 थ	75	0.0100 हे०	आवासीय
591	1528 ढ	104	0.0020 हे०	आवासीय
	1528 ध	108	0.0020 हे०	आवासीय



५