

ఫారం - సి

తెలంగాణ ప్రభుత్వం

రెవెన్యూ(భూసేకరణ) శాఖ- కామారెడ్డి జిల్లా

నోటిఫికేషన్

(చట్టంలోని సెక్షన్ -11 క్రింద దీనిలో 10A మినహాయింపు కలదు)

(రూల్ 6/12 చూడుము)

కామారెడ్డి జిల్లా గెజిట్ నం. 55

తేదీ: 02.07.2019

రెవెన్యూ డివిజనల్ అధికారి కామారెడ్డి ఫైల్ నెం:ఎ/1103/2017

తేదీ: 24. 06.2019

కలెక్టరు, కామారెడ్డి లేఖ నం. జి1/1211/2017

తేదీ: 01. 07.2019

ఈ దిగువ నిర్దిష్టపరిచిన కామారెడ్డి జిల్లా, రాజంపేట మండలం, పొందుర్తి గ్రామములో ఉన్న భూమి విస్తీర్ణం ఎకరములు 22.21 గుంటల భూమి, ప్రజా ప్రయోజనం నిమిత్తం అనగా కాళేశ్వరం ప్రాజెక్ట్(పాకేజీ నెం.22) లో ఎడమ ప్రధాన కాలువ నిర్మాణం నిమిత్తము ఈ దిగువ చూపిన భూములు అవసరమైయున్నది,

కావున ఈ ప్రాజెక్ట్ క్రింద కామారెడ్డి జిల్లా ,తాడువాయి మండలం, పొందుర్తి గ్రామములో ఉన్న భూమి విస్తీర్ణం ఎకరములు 22.21 గుంటల భూమి, ఈ క్రింద చూపిన విధముగా భూ సేకరణ పనుల ప్రారంభ నిమిత్తం ప్రకటన జారీ చేయవలెననిది

షెడ్యూల్

గ్రామము: పొందుర్తి

మండలం : రాజంపేట

జిల్లా: కామారెడ్డి

వ.స	సర్వే.నెం	భూమి స్వభావం	భూమి రకము	భూ సేకరణ చేయు విస్తీర్ణం	భూమి పట్టా దారు / అనుభవ దారుదారు/ ఆసక్తి దారు పేరు మరియు చిరునామా	సరిహద్దులు				చెట్లు		నిర్మాణములు	
						ఉత్తరం	దక్షిణం	తూర్పు	పడమర	సంఖ్య	రకము	రకము	విస్తీర్ణం
1	2	3	4	5	6	7	8	9	10	11	12	13	14
1	480	పట్టా	మెట్ట	1.37	ఎన్.బాగిరెడ్డి త.సిద్దయ్య	481	480	480	v.b.	--	--	--	--
2	480	పట్టా	మెట్ట	1.37	కళాధర్ రెడ్డి త.గురువా రెడ్డి	481	480	480	v.b.	--	--	--	--
3	480	పట్టా	మెట్ట	1.03	నిట్టూరి కిష్టాబాయి భ.విట్టల్ రావు	481	480	480	v.b.	--	--	--	--
4	481	పట్టా	మెట్ట	0.03	కళాధర్ రెడ్డి త.గురువా రెడ్డి	481	480	480	482	--	--	--	--
5	481	పట్టా	మెట్ట	0.03	కంకణాల సుశీల భ. సిద్దయ్య	481	480	480	482	--	--	--	--
6	471	పట్టా	మెట్ట	0.19	జిల్లెల బాలామణి భ.రవీందర్ రెడ్డి	471	472	471	471	--	--	--	--
7	471	పట్టా	మెట్ట	0.07	జిల్లెల కులదీప్ రెడ్డి త. నారాయణరెడ్డి	471	472	471	471	--	--	--	--
8	471	పట్టా	మెట్ట	0.23	జిల్లెల సంజీవులు త. నారాయణ	471	472	471	471	--	--	--	--
9	471	పట్టా	మెట్ట	0.23	జిల్లెల పవన్ రెడ్డి త.గురువా రెడ్డి	471	472	471	471	--	--	--	--

10	471	పట్టా	మెట్ట	0.38	కళాధర రెడ్డి త.గురువార రెడ్డి	471	472	471	471	--	--	--	--
11	471	పట్టా	మెట్ట	0.14	ఎన్.సీతారామయ్య	471	472	471	471	--	--	--	--
12	471	పట్టా	మెట్ట	0.35	జె.హన్మంధు త.రాజన్న	471	472	471	471	--	--	--	--
13	468	పట్టా	మెట్ట	0.06	యెర్లెళ్ల సిద్దిరాములు త.భూమయ్య	469	467	466	472	--	--	--	--
14	468	పట్టా	మెట్ట	0.03	యెర్లెళ్ల సిద్దిరాములు త.శివయ్య	469	467	466	472	--	--	--	--
15	468	పట్టా	మెట్ట	0.06	యెర్లెళ్ల సిద్దిరాములు త.లక్ష్మయ్య	469	467	466	472	--	--	--	--
16	468	పట్టా	మెట్ట	0.06	యెర్లెళ్ల రాజారాం త.భాగయ్య	469	467	466	472	--	--	--	--
17	468	పట్టా	మెట్ట	0.03	యెర్లెళ్ల భూమయ్య త.శివయ్య	469	467	466	472	--	--	--	--
18	468	పట్టా	మెట్ట	0.02	యెర్లెళ్ల సిద్దిరాములు త.కీప్తయ్య	469	467	466	472	--	--	--	--
19	468	పట్టా	మెట్ట	0.02	యెర్లెళ్ల కీప్త త.కీప్తయ్య	469	467	466	472	--	--	--	--
20	468	పట్టా	మెట్ట	0.02	యెర్లెళ్ల రాములు త.కీప్తయ్య	469	467	466	472	--	--	--	--
21	468	పట్టా	మెట్ట	0.06	యెర్లెళ్ల విట్టల్ త.రామయ్య	469	467	466	472	--	--	--	--
22	469	పట్టా	మెట్ట	0.14	పుట్టకొక్కల సిద్దిరాములు త.భూమయ్య	469	468	469	472	--	--	--	--
23	479	పట్టా	మెట్ట	0.12	ఎన్.బాగిరెడ్డి త. బాల్ రెడ్డి	469	468	469	472	--	--	--	--
24	472	పట్టా	మెట్ట	0.29	ఉదయగిరి రామారావు త. చిన్న బాలయ్య	471	472	468	471	--	--	--	--
25	465	పట్టా	మెట్ట	0.08 ½	కందాడి లక్ష్మారెడ్డి త. లింగయ్య	466	464	464	466	--	--	-బావి, ప్రవ్ లైన్	--
26	465	పట్టా	మెట్ట	0.08 ½	కందాడి రాజిరెడ్డి త. లింగయ్య	466	464	464	466	--	--	--	--
27	466	పట్టా	మెట్ట	0.26	కందాడి లక్ష్మారెడ్డి త. లింగయ్య	466	464	465	468	--	--	--	--
28	466	పట్టా	మెట్ట	0.25	కందాడి రాజిరెడ్డి త. లింగయ్య	466	464	465	468	--	--	--	--
29	464	లావుని పట్టా	మెట్ట	0.12	వెల్మ సాయిరెడ్డి త. లింగయ్య	494, 495	462	463	466	--	--	--	--
30	464	లావుని పట్టా	మెట్ట	0.12	వెల్మ సాగర్ రెడ్డి త. గంగారెడ్డి	494, 495	462	463	466	--	--	--	--
31	464	లావుని పట్టా	మెట్ట	0.10	వెల్మ నవీన్ రెడ్డి త. గంగారెడ్డి	494, 495	462	463	466	--	--	--	--
32	464	లావుని పట్టా	మెట్ట	0.12	కందాడి లక్ష్మి భ. లక్ష్మారెడ్డి	494, 495	462	463	466	--	--	--	--
33	464	లావుని పట్టా	మెట్ట	0.12	జె. సాయి రెడ్డి త. బాల్ రెడ్డి	494, 495	462	463	466	--	--	--	--
34	464	లావుని పట్టా	మెట్ట	0.12	జె. సునంద భ. ఆనంద రెడ్డి	494, 495	462	463	466	--	--	--	--
35	464	లావుని పట్టా	మెట్ట	0.12	జె. వినోద భ. బాల్ రెడ్డి	494, 495	462	463	466	--	--	--	--

36	464	లావుని పట్టా	మెట్ట	0.12	జె. అనిత భ. శ్రీనివాస్ రెడ్డి	494, 495	462	463	466	--	--	--	--
37	464	లావుని పట్టా	మెట్ట	0.11	వెల్మ రాంరెడ్డి త. నర్సయ్య	494, 495	462	463	466	--	--	--	--
38	462	పట్టా	మెట్ట	0.10	అప్పం శైలేందర్ త. సురేందర్ రావు	464	462	462	464	--	--	--	--
39	463	పట్టా	మెట్ట	1.01	అప్పం శైలేందర్ త. సురేందర్ రావు	464	463	498	464	--	--	--	--
40	463	పట్టా	మెట్ట	0.05	అప్పం శైలేందర్ త. సురేందర్ రావు	464	463	498	464	--	--	--	--
41	498	పట్టా	మెట్ట	1.04	బిట్ల లక్ష్మయ్య త. నర్సయ్య	498	463	499	464	--	--	--	--
42	498	పట్టా	మెట్ట	0.06	దూడే నిర్మల భ కేశర్	498	463	499	464	--	--	--	--
43	498	పట్టా	మెట్ట	0.04 ½	పంబల్ల మొగులయ్య త. రామయ్య	498	463	499	464	--	--	--	--
44	498	పట్టా	మెట్ట	0.04 ½	పంబల్ల లక్ష్మయ్య త. రామయ్య	498	463	499	464	--	--	--	--
45	499	పట్టా	మెట్ట	0.20	పెద్దమ్మల బాలరాజు త. సిద్దయ్య	499	463	456	498	--	--	--	--
46	499	పట్టా	మెట్ట	0.30	ద్యానబోయిన సాయిలు త. ఆశయ్య	499	463	456	498	--	--	బోరు బావి	--
47	499	పట్టా	మెట్ట	0.20	ద్యానబోయిన రాములు త. ఆశయ్య	499	463	456	498	--	--	--	--
48	456	పట్టా	మెట్ట	0.10	జె. వినోద భ. బాల్ రెడ్డి	456	461	456	499	--	--	--	--
49	456	పట్టా	మెట్ట	0.27	బద్దం సిద్దయ్య త. బాలయ్య	456	461	456	499	--	--	--	--
50	457	పట్టా	మెట్ట	0.05	జిల్లెల నారాయణ రెడ్డి త. లింగయ్య	456	461	457	461	--	--	--	--
51	461	పట్టా	మెట్ట	0.16 ½	వెల్మ సాగర్ రెడ్డి త. గంగారెడ్డి	456	v.b	461	461	--	--	--	--
52	461	పట్టా	మెట్ట	0.16 ½	వెల్మ నర్సయ్య త. రాజన్న	456	v.b	461	461	--	--	--	--
53	461	పట్టా	మెట్ట	0.15	బద్దం సాయిరెడ్డి త. సిద్దయ్య	456	v.b	461	461	--	--	--	--
		మొత్తం		22.21									


ఇట్టి ప్రకటన భూసేకరణ పునరుపాది ,పునరావాస కల్పనకు పారదర్శకత మరియు హేతుబద్ధ మైన పరిహారాన్ని పొందే హక్కు (తెలంగాణా సవరణ) చట్టం ,2016 (చట్టము నం. 21/2017) ద్వారా సవరించబడిన భూసేకరణ పునరుపాది ,పునరావాస కల్పనకు పారదర్శకత మరియు హేతుబద్ధ మైన పరిహారాన్ని పొందే హక్కు చట్టం 2013,సెక్షన్ 11(1) (కేంద్ర చట్టము నెం 30/2013) ప్రకారం సంబంధం కలిగిన వ్యక్తులు అందరికీ తెలియజేయుటకు గాను ఈ ప్రకటన జారీ చేయవలెననిది.


భూమి యొక్క స్థాను మరియు వివరములు జిల్లా కలెక్టరు, కామారెడ్డి మరియు రెవెన్యూ డివిజనల్ అధికారి, కామారెడ్డి భూ సేకరణ వారి కార్యాలయములో ఉంచవలెననిది.సంబంధిత వ్యక్తులు ఏదైనా పని దినములలో కార్యాలయాల


పని వేళలో తనఖి చేసుకునవచ్చును . తెలంగాణా రాష్ట్ర ప్రభుత్వము /జిల్లా కలెక్టరు కామారెడ్డి గారు మరియు రెవెన్యూ డివిజనల్ అధికారి, కామారెడ్డి గారిని మరియు వారి సిబ్బంది ఇట్టి భూసేకరణ కు సంబంధించిన సెక్షన్ -12 ప్రకారం పైన తెలిపిన భూములలో ఏదేని ప్రదేశములో ప్రవేశించి సర్వే జరిపి భూ కమతాన్ని కొలిచే అధికారం ,భూమిని త్రవ్వటానికి లేదా భూ స్వరూపం తెలుపు బోర్ వెయ్యటానికి మరియు అవసరమైన ఇతర చర్యలు చేపట్టటానికి అనుమతించనైనది.

సెక్షన్ 11 (4) ప్రకారం భూసేకరణకు ప్రతిపాదించిన భూమి విషయములో జిల్లా కలెక్టర్ , కామారెడ్డి గారి అనుమతి లేకుండా నోటిఫికేషన్ జారీ చేసిన తేది నుండి ఆ నోటిఫికేషన్ లో ఉదహరించబడిన భూములకు సంబంధించి ఎవరు ఎటువంటి (లావా దేవీలు) కొనుగోలు /అమ్మకాలు/ తాకట్టులు సంబంధించిన చర్యలు చేపట్టరాదు.

సెక్షన్ (15) ప్రకారం, ఇట్టి ప్రకటన జారీ తర్వాత పైన చూపించిన భూములలో ఎలాంటి సంబంధం ఉన్న వ్యక్తులైన భూసేకరణ పై అభ్యంతరములు మరియు ఇట్టి భూములలో ఎలాంటి సంబంధం ఉన్న ఆసక్తి గల వ్యక్తులు నష్టపరిహారం కొరకు సంధి ద్వారా ఒప్పందం చేసుకొనుటకు ఇట్టి ప్రకటన జారీ చేసిన (60) దినములలో కలెక్టరు,కామారెడ్డి / భూ సేకరణ & రెవెన్యూ డివిజనల్ అధికారి,కామారెడ్డి గారల ముందు వారి అభ్యంతరములు వ్రాత పూర్వకముగా తెలియజేయవచ్చును.


భూసేకరణ & రాజస్వ మండలాధికారి
కామారెడ్డి


సంయుక్త కలెక్టర్
కామారెడ్డి


జిల్లా కలెక్టర్
కామారెడ్డి