

कार्यालय कलेक्टर (भू-अभिलेख शाखा) जिला-धमतरी

Email – landrecorddhamtari25@gmail.com

क्रमांक 779/भू-अभि. /रा.नि./2020

// प्रतिवेदन //
21/6/20

धमतरी, दिनांक 09/06/2020

प्रति,


जिला सूचना एवं विज्ञान अधिकारी
सूचना एवं विज्ञान केन्द्र
जिला-धमतरी

- विषय :- नगरीय क्षेत्रों में भूमि आबंटन के संबंध में रिक्त भू-खंडों की जानकारी वेबसाईट में अपलोड करने बाबत ।
- संदर्भ :- 10 जून 2020 को माननीय मुख्यमंत्री महोदय छ.ग. शासन द्वारा आयोजित कलेक्टर कांफ्रेंस के संबंध में सचिव राजस्व एवं आपदा प्रबंधन विभाग द्वारा दिये गए निर्देशानुसार ।

—000—


विषयांतर्गत संदर्भित लेख है कि धमतरी जिला के नगरीय क्षेत्रों में भूमि आबंटन के संबंध में सर्व तहसीलदार एवं तहसीलदार नजूल जांच अधिकारी धमतरी से जानकारी आहूत की गई । जिला की संकलित जानकारी जिला की आधिकारिक वेबसाईट <https://www.dhamtari.gov.in> में अपलोड करने का कष्ट करें । संकलित जानकारी की सॉफ्टकॉपी/हार्डकॉपी संलग्न कर आपकी ओर भेजी जा रही है ।

संलग्न :- उपरोक्तानुसार ।


संयुक्त कलेक्टर
वास्ते / -कलेक्टर, धमतरी
धमतरी, दिनांक 09/06/2020

पृ. क्रमांक 780 /भू-अभि. /रा.नि./2020
प्रतिलिपि:-

1. सचिव राजस्व एवं आपदा प्रबंधन विभाग, मंत्रालय महानदी भवन अटल नगर नवा रायपुर की ओर सादर सूचनार्थ सम्प्रेषित ।
2. आयुक्त भू-अभिलेख छ.ग. इन्द्रावती भवन अटल नगर नवा रायपुर की ओर सादर सूचनार्थ सम्प्रेषित ।


संयुक्त कलेक्टर
वास्ते / -कलेक्टर, धमतरी


कार्यालय कलेक्टर(भू-अभिलेख शाखा) जिला-धमतरी
नगरीय निकाय क्षेत्रों की रिक्त भूमि की जानकारी

जिला - धमतरी

(दिनांक 09.06.200 की स्थिति में)

जिला	अनुभाग	तहसील/नगरीय निकाय	ग्राम का नाम	आबंटित की जाने वाली भूमि का विवरण			मद	आबंटित की जाने वाली भूमि का वर्तमान भौतिक उपयोग		आबंटित की जाने वाली भूमि का लोकेशन (स्थल)
				खसरा नंबर / भूखण्ड क्रमांक	कुल रकबा (हे. में.)	रिक्त रकबा (हे. में.)		रिक्त	पड़ती	
1	2	3	4	5	6	5	8	7	8	
			धमतरी	2415	2.144 हे. (230432 व.फु.)	2.144 हे. (230432 व.फु.)	-	-	शान्तिघाट के पीछे	
		नगर पालिक निगम धमतरी	गोकुलपुर	2409	0.458 हे. (49223 व.फु.)	0.458 हे. (49223 व.फु.)	-	-	-	
			हटकेशर	69/7. 70/32	0.080 हे. (8712 व.फु.)	0.080 हे. (8712 व.फु.)	-	-	-	
	धमतरी			387/3	0.303 हे. (32670 व.फु.)	0.303 हे. (32670 व.फु.)	-	-	एस.टी./एस.सी छात्रावास के पीछे	
				1604	2.84 हे. (305695.0 व.फु.)	0.2 हे. (21529.82 व.फु.)	चराई	-		
				2664	0.92 हे. (99027.97 व.फु.)	0.92 हे. (99027.97 व.फु.)	चराई	-		
		नगर पंचायत आमदी	आमदी	2659	1.02 हे. (109791.9 व.फु.)	0.3 हे. (32291.73 व.फु.)	चराई	-	ग्राम आमदी में	
				1643	0.32 हे. (34444.51 व.फु.)	0.1 हे. (10763.91 व.फु.)	चराई	-		
				1553	0.33 हे. (35520.90 व.फु.)	0.2 हे. (21527.82 व.फु.)	चराई	-		

जिला	अनुभाग	तहसील/नगरीय निकाय	ग्राम का नाम	आबंटित की जाने वाली भूमि का विवरण			मद	आबंटित की जाने वाली भूमि का वर्तमान भौतिक उपयोग		आबंटित की जाने वाली भूमि का लोकेशन (स्थल)
				खसरा नंबर / भूखण्ड क्रमांक	कुल रकबा (हे. में.)	रिक्त रकबा (हे. में.)		रिक्त	पड़ती	
1	2	3	4	5	6	5	8	7	8	
धमतरी	धमतरी	नगर पंचायत आमदी	आमदी	1497	0.92 हे. (99027.97 व.फु.)	0.2 हे. (21527.82 व.फु.)	चराई	-	-	ग्राम आमदी में
				1496	0.78 हे. (83958.50 व.फु.)	0.78 हे. (83958.50 व.फु.)	चराई	-	-	
				1148	0.26 हे. (27986.17 व.फु.)	0.15 हे. (16145.86 व.फु.)	चराई	-	-	
				1159	0.18 हे. (19375.04 व.फु.)	0.08 हे. (8611.12 व.फु.)	चराई	-	-	
				534	0.22 हे. (23680.60 व.फु.)	0.22 हे. (23680.60 व.फु.)	चराई	-	-	
				364	0.22 हे. (23680.60 व.फु.)	0.22 हे. (23680.60 व.फु.)	चराई	-	-	
				53	0.832 हे. (89663 व.फु.)	0.832 हे. (89663 व.फु.)	घास भूमि	रिक्त	-	
				183/61	1.20 हे. (129167 व.फु.)	1.20 हे. (129167 व.फु.)	घास भूमि	रिक्त	-	
				655/1	1.1199 हे. (120555 व.फु.)	1.1199 हे. (120555 व.फु.)	घास भूमि	रिक्त	-	
				1603	0.3999 हे. (43055 व.फु.)	0.3999 हे. (43055 व.फु.)	घास भूमि	रिक्त	-	
				464	0.182 हे. (19600 व.फु.)	0.182 हे. (19600 व.फु.)	घास भूमि	रिक्त	-	
				-	-	-	-	-	-	
				योग जिला :-				20 भू-खण्ड	14.7288 हे. (1585266.16 व.फु.)	


 संयुक्त कलेक्टर
 वास्ते / - कलेक्टर, धमतरी