

मुंबई-अहमदाबाद अतिजलद रेल्वे प्रकल्पाकरीता संपादीत करावयाच्या पालघर जिल्ह्यातील पालघर तालुक्यातील जमिनीची, भूमी संपादन, पुनर्वसन व पुनर्स्थापना करताना उचित भरपाई मिळण्याचा आणि पारदर्शकतेचा हक्क अधिनियम, २०१३ चे कलम २१ (१) अन्वये द्यावयाची जाहिर नोटिस

क्रमांक/पीडी/भू.सं./हायस्पीड/रेल/कावि-३७१/२०२१
दिनांक:०२/०७/२०२१

ज्याअर्थी समुचित शासनाद्वारे उक्त अधिनियमाच्या कलम १९ अन्वये उद्घोषणा खालीलप्रमाणे प्रसिद्ध करणेत आली आहे.

१) शासन राजपत्र - दि.१०/०६/२०२१

४) पंचायत समिती - दि. ०२/०३/२०२१

२) दैनिक वृत्तपत्रात
दैनिक पुण्यनगरी - दि.२६/०२/२०२१

६) उपविभागीय अधिकारी कार्यालय - दि. २६/०२/२०२१

३) नगरपालिका - दि.०२/०३/२०२१

६) तहसिलदार कार्यालय - दि.०१/०३/२०२१


वरीलप्रमाणे प्रसिद्ध केलेल्या उद्घोषणेमध्ये अधिसूचित केलेल्या जमिनीचे मुंबई-अहमदाबाद अतिजलद रेल्वे प्रकल्पाकरीता भूसंपादन करावयाची गरज आहे व उक्त जमिनीचा ताबा घेण्याचा शासनाचा हेतू असल्याने सदर जमिनीशी हितसंबंधित असलेल्या सर्वांना जमिनीची नुकसान भरपाई, पुनर्वसन व पुनर्वसाहत याकामी सक्षम प्राधिकारी, मुंबई-अहमदाबाद अतिजलद रेल्वे प्रकल्प तथा उपविभागीय अधिकारी, पालघर उपविभाग पालघर येथील (उपविभागीय अधिकारी, पालघर यांचे कार्यालयाचे आवारात असलेल्या) या कार्यालयाकडे निवेदन करावे.

यास्तव तुम्हाला सूचित करण्यांत येते की, तुम्ही जातीने किंवा मुखत्यारामार्फत किंवा अभियोक्त्यामार्फत सदर नोटिस निर्गमित केल्यापासुन ३० दिवसांत सक्षम प्राधिकारी उपविभागीय अधिकारी पालघर उपविभाग पालघर यांचे पालघर, पालघर नगरपरिषद अग्निशमन दल, ढवळे हॉस्पिटलच्या समोर, पालघर बोईसर रस्ता, ता.जि.पालघर येथे कार्यालयीन वेळेत हजर राहावे.

तसेच आपणास हे ही सूचित केले जाते की, वरील निवेदनासोबत सदर जमिनीतील अशा हितसंबंधाचा प्रकार आणि त्या हितसंबंधीचे भरपाईबाबत जो कोणताही दावा सांगण्याची तुमची इच्छा असेल, त्याची रक्कम व त्याचा तपशिल; तुमचा पुनर्वसन व पुनर्वसाहतबाबतचा दावा, तसेच सदर भूमी संपादन अधिनियमाच्या कलम २० अन्वये मोजणी संबंधीच्या कोणत्याही हरकती असतील तर ते सांगणे बंधनकारक आहे.

तसेच आपणास हे ही सूचित करण्यात येते की, आपले निवेदन हे लेखी स्वरूपात आणि जातीने अथवा मुखत्यारामार्फत स्वाक्षरीत असणे आवश्यक आहे.

उक्त प्रकल्पामुळे बाधित होत असलेल्या जमिनीचा तपशिल व भूसंपादन अधिनियम २०१३ चे कलम १९ अन्वयेची अधिसूचना सक्षम प्राधिकारी तथा उपविभागीय अधिकारी, पालघर उपविभाग पालघर यांचे www.palghar.gov.in ह्या संकेतस्थळावर उपलब्ध करुन देणेत येत आहे.


सक्षम प्राधिकारी (हायस्पीड रेल)
तथा
उपविभागीय अधिकारी
पालघर उपविभाग पालघर

ठिकाण : पालघर
दिनांक : ०२/०७/२०२१

**सक्षम प्राधिकारी (हायस्पीड रेल), तथा उपविभागीय अधिकारी, पालघर उपविभाग पालघर
यांचे कार्यालय पालघर**

**मुंबई-अहमदाबाद अतिजलद रेल्वे प्रकल्पासाठी, भूमी संपादन, पुनर्वसन व पुनर्स्थापना करताना उचित भरपाई
मिळण्याचा आणि पारदर्शकतेचा हक्क अधिनियम, २०१३ चे कलम १९ अन्वये**

घोषणा

ज्याअर्थी, समूचित शासन असलेल्या पालघर जिल्ह्याच्या जिल्हाधिकार्याने भूमी संपादन, पुनर्वसन व पुनर्वसाहत करताना उचित भरपाई मिळण्याचा आणि पारदर्शकतेचा हक्क अधिनियम, २०१३ (२०१३ चा ३०) (यात यापुढे ज्याचा निर्देश "उक्त अधिनियम" असा केला आहे.) यांच्या कलम १९ चे पोटकलम (१) याद्वारे प्रदान करण्यात आलेल्या अधिकाराचा वापर करून दिनांक २९/०६/२०२० व दिनांक ०१/१२/२०२० अन्वये प्रारंभिक अधिसूचना काढली आहे, आणि त्याद्वारे असे अधिसूचित केले आहे की, यासोबत जोडलेल्या अनुसूची-एक मध्ये अधिक तपशिलवार वर्णन केलेल्या जमिनीची, अनुसूची-दोन मध्ये अधिक तपशिलावर विनिर्दिष्ट केलेल्या सार्वजनिक प्रयोजनासाठी आवश्यकता आहे किंवा तिची आवश्यकता भासण्याची शक्यता आहे.

आणि ज्याअर्थी, पालघर जिल्ह्याच्या जिल्हाधिकार्यांनी कलम १५ च्या पोटकलम (२) अन्वये दिलेला अहवाल कोणताही असल्यास, विचारात घेतल्यानंतर, उक्त सार्वजनिक प्रयोजनासाठी उक्त जमिन संपादित करण्याची आवश्यकता आहे, याबाबत त्याची खात्री पटली आहे आणि म्हणून उक्त अधिनियमाच्या कलम १९ च्या पोटकलम (१) च्या तरतूदीन्वये, उक्त सार्वजनिक प्रयोजनासाठी उक्त जमिनीची आवश्यकता आहे, असे याद्वारे घोषित करण्यात येत आहे.

आणि ज्याअर्थी, अनुसूची-तीन मध्ये अधिक तपशिलावर वर्णन केलेले क्षेत्र हे बाधित कुटूंबियांच्या पुनर्वसन व पुनर्वसाहतीच्या प्रयोजनासाठी पुनर्वसाहत क्षेत्र म्हणून निर्धारित केले असल्याचे याद्वारे घोषित केले जात असून, पुनर्वसन व पुनर्वसाहत योजनेचा सारांश अनुसूची-चार मध्ये विनिर्दिष्ट केला आहे.

**(धनाजी तोरस्कर)
उपविभागीय अधिकारी,
पालघर उपविभाग, पालघर**

**क्र.पीडी/भू.सं./हायस्पीड रेल/अधिसूचना-१९(१)/कावि-७७/२०२१
दिनांक : २३/०२/२०२१**

अनुसूची— एक
जमिनीचे वर्णन

१)गावाचे नाव —मौजे टेंभिखोडावे, ता.जि.पालघर

| अ.क्र. | भूमापन किंवा गट नंबर | जमिनीचा प्रकार | जमिनीचे स्वरूप | संपादित क्षेत्र |
|--------|----------------------|----------------|----------------|-----------------|
| १ | ६५ | खाजगी | शेती | ०.१६०० |
| २ | ६८ | खाजगी | वरकस | ०.००२८ |
| ३ | ६९ | खाजगी | शेती | ०.०९०० |
| ४ | ८२ | खाजगी | शेती | ०.००५२ |
| ५ | ८९ | खाजगी | शेती | ०.०५०० |
| ६ | ९९ | खाजगी | शेती | ०.०४०० |
| ७ | ४० | खाजगी | शेती | ०.०००५ |
| ८ | १ | खाजगी | वरकस | ०.००२० |
| ९ | १०० | खाजगी | शेती | ०.०४८८ |
| १० | ३७ | खाजगी | शेती | ०.०१५० |
| ११ | ३३ | खाजगी | शेती | ०.०४७० |
| १२ | २९ | खाजगी | शेती | ०.०१८० |
| १३ | २१ | खाजगी | वरकस | ०.१००५ |
| १४ | २६ | खाजगी | वरकस | ०.०३०३ |
| १५ | २९४ | खाजगी | शेती | ०.०३०४ |
| १६ | ४९७ | खाजगी | शेती | ०.०३४७ |
| १७ | ४९४ | खाजगी | शेती | ०.०४७० |
| १८ | ४९२ | खाजगी | शेती | ०.०८७० |
| १९ | ४९३ | खाजगी | शेती | ०.०२८९ |
| २० | ४९१ | खाजगी | शेती | ०.२७५६ |
| २१ | ४८८ | खाजगी | शेती | ०.२००० |
| २२ | ४८६ | खाजगी | शेती | ०.०९४० |
| एकूण | | | | १.४०७७ |

२)गावाचे नाव —मौजे जलसार, ता.जि.पालघर

| अ.क्र. | भूमापन किंवा गट नंबर | जमिनीचा प्रकार | जमिनीचे स्वरूप | संपादित क्षेत्र |
|--------|----------------------|----------------|----------------|-----------------|
| १ | २७७ | खाजगी | शेती | ०.२४७३ |
| २ | ५९० | खाजगी | शेती | ०.०१४३ |
| ३ | ५८९ | खाजगी | शेती | ०.००६९ |
| ४ | ६१० | खाजगी | शेती | ०.०८९१ |

| | | | | |
|------|--------|-------|------|--------|
| ५ | ६२४ | खाजगी | शेती | ०.०२२८ |
| ६ | ६२० | खाजगी | शेती | ०.०६५० |
| ७ | ६२१ | खाजगी | शेती | ०.०१४७ |
| ८ | ५८० | खाजगी | शेती | ०.१०६१ |
| ९ | ५२८ | खाजगी | शेती | ०.०२५८ |
| १० | ५२९ | खाजगी | शेती | ०००९८ |
| ११ | ५३२/ अ | खाजगी | शेती | ०.००४२ |
| १२ | ५४५ | खाजगी | शेती | ०.००६९ |
| १३ | ५५६ | खाजगी | शेती | ०.१०२८ |
| १४ | ५५७ | खाजगी | शेती | ०.२२३२ |
| १५ | ५२६ | खाजगी | शेती | ०.०६२६ |
| १६ | ५२४ | खाजगी | शेती | ०.०६०३ |
| १७ | ५३६ | खाजगी | शेती | ०.०७३९ |
| १८ | ५३८ | खाजगी | शेती | ०.०३५४ |
| १९ | ५४३ | खाजगी | शेती | ०.१३०८ |
| २० | ५४४ | खाजगी | शेती | ०.०२११ |
| २१ | ५४९ | खाजगी | शेती | ०.०७९५ |
| २२ | ५४८ | खाजगी | शेती | ०.०२८० |
| २३ | ५५० | खाजगी | शेती | ०.०२०० |
| २४ | ५६१ | खाजगी | शेती | ०.०२२४ |
| २५ | ५५१ | खाजगी | शेती | ०.०८१३ |
| २६ | ५५४ | खाजगी | शेती | ०.०२९७ |
| एकूण | | | | १.५८३९ |

३) गावाचे नाव — मौजे विराथन बुद्रुक, ता.जि.पालघर

| अ.क्र. | भूमापन किंवा गट नंबर | जमिनीचा प्रकार | जमिनीचे स्वरूप | संपादित क्षेत्र |
|--------|----------------------|----------------|----------------|-----------------|
| १ | १६८ स न. (३०) | खाजगी | शेती | ०.१६३० |
| २ | १७५ | खाजगी | शेती | ०.३४७० |
| ३ | १७६ | खाजगी | शेती | ०.०५५० |
| ४ | १७४ | खाजगी | वरकस | ०.०४६० |
| एकूण | | | | ०.६११० |

४) गावाचे नाव — मौजे शिल्टे, ता.जि.पालघर

| अ.क्र. | भूमापन किंवा गट नंबर | जमिनीचा प्रकार | जमिनीचे स्वरूप | संपादित क्षेत्र |
|--------|----------------------|----------------|----------------|-----------------|
| १ | ७६/१/अ | खाजगी | वरकस | ०.२१३८ |
| २ | ७६/१/ब | खाजगी | वरकस | ०.०१३३ |

| | | | | |
|------|------------------|-------|------|--------|
| ३ | ७६/२ | खाजगी | वरकस | ०.०३६० |
| ४ | ७६/४ | खाजगी | वरकस | ०.००४७ |
| ५ | ७६/६/अ ७६/६/ब | खाजगी | वरकस | ०.०५६५ |
| ६ | ६१/३ | खाजगी | वरकस | ०.०१५५ |
| ७ | ६१/२/अ | खाजगी | वरकस | ०.०९८० |
| ८ | ६१/२/ब | खाजगी | वरकस | ०.०५०० |
| ९ | ६१/१/ब | खाजगी | वरकस | ०.०५७० |
| १० | ५९/२ | खाजगी | वरकस | ०.००६० |
| ११ | ५९/१ | खाजगी | वरकस | ०.०६६० |
| १२ | ५८/१ | खाजगी | वरकस | ०.०१९० |
| १३ | ५८/२ | खाजगी | वरकस | ०.११३० |
| १४ | ५७/१/क | खाजगी | वरकस | ०.०७५० |
| | ५७/१/ब | | | |
| | ५७/१/अ | | | |
| एकूण | | | | ०.८२३८ |

५) गावाचे नाव — मौजे केळवे रोड, ता. जि. पालघर

| अ.क्र. | भूमापन किंवा गट नंबर | जमिनीचा प्रकार | जमिनीचे स्वरूप | संपादित क्षेत्र |
|--------|----------------------|----------------|----------------|-----------------|
| १ | ५९४ | खाजगी | वरकस | ०.०२४१ |
| २ | ५९३ | खाजगी | शेती | ०.३३४२ |
| ३ | ५९१ | खाजगी | शेती | ०.४६२० |
| ४ | ५९२ | खाजगी | शेती | ०.१७६८ |
| ५ | ५८९ | खाजगी | शेती | ०.०५८० |
| ६ | ५९० | खाजगी | शेती | ०.०५७० |
| ७ | ५८८ | खाजगी | शेती | ०.०६५० |
| ८ | ५८७ | खाजगी | शेती | ०.०५१० |
| ९ | ५८० | खाजगी | शेती | ०.०५८० |
| १० | ५८२ | खाजगी | शेती | ०.१५०० |
| ११ | ५५९ | खाजगी | शेती | ०.०७७० |
| १२ | ५८३ | खाजगी | शेती | ०.०७६८ |
| १३ | ५५२ | खाजगी | शेती | ०.०७७० |
| १४ | ९७७ | खाजगी | शेती | ०.१६३२ |
| १५ | ९७९ | खाजगी | शेती | ०.०१२३ |
| १६ | ९८२ | खाजगी | शेती | ०.२६८० |
| १७ | १०८८ | खाजगी | शेती | ०.०६१० |

| | | | | |
|------|---------|-------|---------|--------|
| १८ | १०९४ | खाजगी | शेती | ०.०१८० |
| | १०९४ब | | | |
| १९ | १०९५ | खाजगी | शेती | ०.२५४० |
| २० | ११०५ | खाजगी | शेती | ०.०९७४ |
| २१ | १३१८ | खाजगी | शेती | ०.१७९८ |
| २२ | १३०७/ अ | खाजगी | शेती | ०.१२९० |
| २३ | १३०९ | खाजगी | पड | ०.०१०५ |
| २४ | १३२३ | खाजगी | शेती | ०.०३३० |
| २५ | १३०६ | खाजगी | शेती | ०.११०९ |
| २६ | ६५९ | खाजगी | बिनशेती | ०.०९३० |
| २७ | ६७१ | खाजगी | शेती | ०.०४२२ |
| २८ | ६६८ | खाजगी | शेती | ०.२४६९ |
| २९ | ७१८ | खाजगी | शेती | ०.०१६० |
| ३० | ६६९ | खाजगी | शेती | ०.१९१२ |
| एकूण | | | | ३.५९३३ |

६) गावाचे नाव —मौजे नवली, ता.जि.पालघर

| अ.क्र. | भूमापन किंवा गट नंबर | जमिनीचा प्रकार | जमिनीचे स्वरूप | संपादित क्षेत्र |
|--------|----------------------|----------------|----------------|-----------------|
| १ | १४/१ | खाजगी | शेती | ०.०८६१ |
| २ | १२/२ | खाजगी | शेती | ०.०१५२ |
| ३ | ८०/१२ | खाजगी | शेती | ०.०५२० |
| ४ | १३/१/अ/२९ | खाजगी | बिनशेती | ०.००६३ |
| एकूण | | | | ०.१५९६ |

७) गावाचे नाव —मौजे वेवूर, ता.जि.पालघर

| अ.क्र. | भूमापन किंवा गट नंबर | जमिनीचा प्रकार | जमिनीचे स्वरूप | संपादित क्षेत्र |
|--------|----------------------|----------------|----------------|-----------------|
| १ | १३०/अ/७ | खाजगी | शेती | ०.००९८ |
| २ | ६५/१३/२ | खाजगी | शेती | ०.१२३० |
| ३ | ७४ | खाजगी | शेती | ०.००५१ |
| ४ | ७५ | खाजगी | शेती | ०.६३२० |
| ५ | ७५/२ पै. | खाजगी | शेती | ०.०८१० |
| ६ | ७६/१ | खाजगी | शेती | ०.०३२१ |
| एकूण | | | | ०.८८३० |

८) गावाचे नाव —मौजे माकुणसार, ता.जि.पालघर

| अ.क्र. | भूमापन किंवा गट नंबर | जमिनीचा प्रकार | जमिनीचे स्वरूप | संपादित क्षेत्र |
|--------|----------------------|----------------|----------------|-----------------|
| १ | ८४/१ | खाजगी | शेती | ०.१०५० |
| २ | ८४/२ | खाजगी | शेती | ०.२९२० |
| ३ | ८५ | खाजगी | शेती | ०.४७६० |
| ४ | ८७/४ | खाजगी | शेती | ०.०५३० |
| ५ | ८७/८५ | खाजगी | शेती | ०.१७४० |
| ६ | ८७/९६/अ | खाजगी | शेती | ०.०३८० |
| ७ | ८८/१ | खाजगी | शेती | ०.०५१० |
| ८ | ८८/२ | खाजगी | शेती | ०.००८० |
| ९ | ८८/१९ | खाजगी | शेती | ०.०३२० |
| १० | ८८/१८ | खाजगी | शेती | ०.०१८० |
| ११ | ८८/१२ | खाजगी | शेती | ०.०२१० |
| १२ | ८८/१३ | खाजगी | शेती | ०.०३९० |
| १३ | ८८/१४/१ | खाजगी | शेती | ०.०३३० |
| १४ | ८८/१५ | खाजगी | शेती | ०.०१२० |
| १५ | १०१/५ | खाजगी | शेती | ०.०२०० |
| १६ | १०१/२/अ | खाजगी | शेती | ०.०१६० |
| १७ | १०१/२/इ | खाजगी | शेती | ०.०४०० |
| १८ | २४/१/अ | खाजगी | शेती | ०.१८७० |
| १९ | २४/१/क | खाजगी | शेती | ०.०४०० |
| २० | ९७/५ | खाजगी | शेती | ०.०२२० |
| २१ | ९७/६/अ | खाजगी | शेती | ०.०२३० |
| २२ | ९७/२२ | खाजगी | शेती | ०.०५६० |
| २३ | ९७/२१ | खाजगी | शेती | ०.०३९० |
| २४ | ९७/८ | खाजगी | शेती | ०.०२९० |
| २५ | ९८/१ | खाजगी | शेती | ०.०५६० |
| २६ | ९८/२ | खाजगी | शेती | ०.०३१० |
| २७ | १२२/१ | खाजगी | शेती | ०.०२०० |
| २८ | १२२/३ | खाजगी | शेती | ०.०१७० |
| २९ | १२३/२ | खाजगी | शेती | ०.०२८० |
| ३० | १२३/३ | खाजगी | शेती | ०.००४० |

| | | | | |
|------|-----------------------------------|-------|------|--------|
| ३१ | १२३/१ पै (१२३/१/क, ड, अ, ब) | खाजगी | शेती | ०.१९३० |
| ३२ | १२४/३ पै. | खाजगी | शेती | ०.२७६० |
| ३३ | १२४/४ | खाजगी | शेती | ०.०१५० |
| एकूण | | | | २.४६४० |

९)गावाचे नाव —मौजे रामबाग, ता.जि.पालघर

| अ.क्र. | भूमापन किंवा गट नंबर | जमिनीचा प्रकार | जमिनीचे स्वरूप | संपादित क्षेत्र |
|--------|-------------------------|----------------|-------------------|-----------------|
| १ | ४८ | खाजगी | शेती | ०.०१६४ |
| २ | ५३ | खाजगी | शेती | ०.१६५३ |
| ३ | ५२ पै (५२/४) | खाजगी | शेती | ०.२९९६ |
| ४ | ५२ पै (५२/१) | खाजगी | शेती | ०.०३३९ |
| ५ | ५० | खाजगी | शेती | ०.००७६ |
| ६ | ५१ पै (५१/१/अ) | खाजगी | शेती | ०.४६४८ |
| ७ | ५१ पै (५१/१/ब) | खाजगी | शेती | ०.०२५१ |
| ८ | ५१ पै (५१/१/क) | खाजगी | शेती | ०.१२६१ |
| ९ | ५१ पै (५१/१/ड) | खाजगी | शेती | ०.३४२१ |
| एकूण | | | | १.४८०९ |

१०)गावाचे नाव —मौजे घोळविरा, ता.जि.पालघर

| अ.क्र. | भूमापन किंवा गट नंबर | जमिनीचा प्रकार | जमिनीचे स्वरूप | संपादित क्षेत्र |
|--------|-------------------------|----------------|-------------------|-----------------|
| १ | ४०/१६ | खाजगी | बिनशेती | ०.००७० |
| २ | ४०/१७ | खाजगी | बिनशेती | ०.००१० |
| ३ | ४२/पै/४३ पै | खाजगी | बिनशेती | ०.१९२० |
| ४ | ४२ पै. | खाजगी | बिनशेती | ०.२५८० |
| ५ | १२९/अ/११ | खाजगी | शेती | ०.११५० |
| एकूण | | | | ०.५७३० |

११)गावाचे नाव —मौजे मोरवाली, ता.जि.पालघर

| अ.क्र. | भूमापन किंवा गट नंबर | जमिनीचा प्रकार | जमिनीचे स्वरूप | संपादित क्षेत्र |
|--------|-------------------------|----------------|-------------------|-----------------|
| १ | १४७ | खाजगी | शेती | ०.०५६० |
| २ | १४७ | खाजगी | रस्ता | ०.००१० |
| ३ | १४२/२ | खाजगी | रस्ता | ०.००४० |
| एकूण | | | | ०.०६१० |

१२)गावाचे नाव —मौजे नंडोरे, ता.जि.पालघर

| अ.क्र. | भूमापन किंवा गट नंबर | जमिनीचा प्रकार | जमिनीचे स्वरूप | संपादित क्षेत्र |
|--------|------------------------|----------------|----------------|-----------------|
| १ | १८९ | खाजगी | शेती | ०.३३१० |
| २ | १६० | खाजगी | शेती | ०.०८७० |
| ३ | १६२ | खाजगी | शेती | ०.०१५० |
| ४ | १६१ | खाजगी | शेती | ०.२३०० |
| ५ | ३०४ | खाजगी | शेती | ०.०३५५ |
| ६ | ३१९ | खाजगी | शेती | ०.००१० |
| ७ | ३१८ | खाजगी | शेती | ०.०९६० |
| ८ | ३१६ | खाजगी | शेती | ०.०९७० |
| ९ | ३१५ | खाजगी | शेती | ०.२२३० |
| १० | ३१३ | खाजगी | शेती | ०.०३२७ |
| ११ | ३५९ प्लॉट नं.११ | खाजगी | बिनशेती | ०.००२० |
| १२ | ३५९ प्लॉट नं.८ | खाजगी | बिनशेती | ०.००२० |
| १३ | ३५९ प्लॉट नं.३२ | खाजगी | बिनशेती | ०.०१७० |
| १४ | ३५९/पै.प्लॉट/ नं.३३ | खाजगी | बिनशेती | ०.०६५० |
| १५ | ३६५ प्लॉट/नं.४ | खाजगी | बिनशेती | ०.००६४ |
| १६ | ३६५/१ | खाजगी | शेती | ०.०६८० |
| १७ | ३६५/५/अ | खाजगी | बिनशेती | ०.०४६० |
| एकूण | | | | १.३५४६ |

१३)गावाचे नाव —मौजे विराथन खुर्द, ता.जि.पालघर

| अ.क्र. | भूमापन किंवा गट नंबर | जमिनीचा प्रकार | जमिनीचे स्वरूप | संपादित क्षेत्र |
|--------|----------------------|----------------|----------------|-----------------|
| १ | २२/४ | खाजगी | शेती | ०.२१२९ |
| २ | २५/२/अ | खाजगी | शेती | ०.१५१४ |
| | २५/२/ब | | | |
| | २५/२/क | | | |
| ३ | २५/३/अ | खाजगी | शेती | ०.११७२ |
| | २५/३/ब | खाजगी | शेती | |
| | २५/३/क | खाजगी | शेती | |
| | २५/३/ड | खाजगी | शेती | |

| | | | | |
|------|--------|-------|------|---------|
| ४ | २५/४/अ | खाजगी | शेती | ०.१२६२ |
| | २५/४/ब | खाजगी | शेती | |
| | २५/४/क | खाजगी | शेती | |
| | २५/४/ड | | | |
| ५ | २८/२/अ | खाजगी | शेती | ०.०९८३ |
| | २८/२/ब | खाजगी | शेती | |
| ६ | ३३ | खाजगी | शेती | ०.०९४२ |
| ७ | ३४/४/अ | खाजगी | शेती | ०.१४७२ |
| | ३४/४/ब | खाजगी | शेती | |
| ८ | ३४/६/ब | खाजगी | शेती | ०.०६२७ |
| | ३४/६/अ | खाजगी | शेती | |
| ९ | ३६/५/अ | खाजगी | शेती | ०.०५१२ |
| | ३६/५/ब | खाजगी | शेती | |
| १० | ३८/१ | खाजगी | शेती | ०.३७६६ |
| | ३८/२ | खाजगी | शेती | |
| | ३८/३ | खाजगी | शेती | |
| | ३८/४ | खाजगी | शेती | |
| ११ | ६०/अ/५ | खाजगी | शेती | ४.०४.३६ |
| | ६०/अ/६ | | | |
| एकूण | | | | ५.४८१५ |

१४) गावाचे नाव —मौजे हनुमान नगर, ता.जि.पालघर

| अ.क. | भूमापन किंवा गट नंबर | जमिनीचा प्रकार | जमिनीचे स्वरूप | संपादित क्षेत्र |
|------|----------------------|----------------|----------------|-----------------|
| १ | ५/११० | खाजगी | शेती | ०.२९९० |
| २ | ५/१२९ | खाजगी | शेती | ०.०९७५ |
| ३ | ५/१७७ | खाजगी | शेती | ०.२०६९ |
| ४ | ५/१७८ | खाजगी | शेती | ०.१३६७ |
| ५ | ५/१४८ | खाजगी | शेती | ०.०००९ |
| ६ | ५/१६७ | खाजगी | शेती | ०.१४३१ |
| एकूण | | | | ०.८८४१ |

१५) गावाचे नाव —मौजे मांडे, ता.जि.पालघर

| अ.क. | भूमापन किंवा गट नंबर | जमिनीचा प्रकार | जमिनीचे स्वरूप | संपादित क्षेत्र |
|------|----------------------|----------------|----------------|-----------------|
| १ | १५३ | खाजगी | शेती | ०.०७८० |
| २ | १५२ | खाजगी | शेती | ०.११८५ |
| ३ | १५१ | खाजगी | शेती | ०.०५१४ |

| | | | | |
|------|-------|-------|------|--------|
| ४ | १५९/अ | खाजगी | शेती | ०.१४२५ |
| | १५९/ब | | | |
| ५ | १६० | खाजगी | शेती | ०.१०३६ |
| ६ | १६१ | खाजगी | शेती | ०.१७५६ |
| ७ | १७१ | खाजगी | शेती | ०.१३७० |
| ८ | १७२ | खाजगी | शेती | ०.००६० |
| ९ | १७३ | खाजगी | शेती | ०.०२२९ |
| १० | १७४ | खाजगी | गवत | ०.०००५ |
| ११ | ८४/अ | खाजगी | शेती | ०.४३४७ |
| १२ | १६७ | खाजगी | शेती | ०.०३१९ |
| १३ | ७९ | खाजगी | गवत | ०.०१४३ |
| १४ | ८० | खाजगी | गवत | ०.०३०५ |
| १५ | ७७ | खाजगी | गवत | ०.०८६६ |
| १६ | ७६ | खाजगी | शेती | ०.०७६० |
| १७ | ७४ | खाजगी | गवत | ०.१०२९ |
| १८ | ७३ | खाजगी | गवत | ०.०१७८ |
| १९ | २८८ | खाजगी | शेती | ०.२५२९ |
| २० | ३१९ | खाजगी | शेती | ०.०८६४ |
| २१ | ३१८ | खाजगी | शेती | ०.०२२६ |
| २२ | २९८ | खाजगी | शेती | ०.०१४७ |
| २३ | २९९ | खाजगी | शेती | ०.०२१९ |
| २४ | २९७ | खाजगी | शेती | ०.०३२६ |
| २५ | ३०० | खाजगी | शेती | ०.०३९४ |
| २६ | २९५ | खाजगी | शेती | ०.०३९५ |
| २७ | ३०१ | खाजगी | शेती | ०.०१५१ |
| २८ | २९४ | खाजगी | शेती | ०.१०९९ |
| २९ | २९३ | खाजगी | शेती | ०.०२१९ |
| ३० | २९१ | खाजगी | शेती | ०.००८३ |
| ३१ | २९२ | खाजगी | शेती | ०.०६६१ |
| ३२ | ३३५/१ | सरकार | पड | ०.२२२९ |
| ३३ | ३३५/२ | खाजगी | शेती | |
| ३४ | ३३५/३ | खाजगी | शेती | |
| ३५ | ३३५/४ | खाजगी | शेती | |
| ३६ | ३३५/५ | खाजगी | शेती | |
| ३७ | २८९ | खाजगी | शेती | ०.००४४ |
| एकूण | | | | २.५८९३ |

१६)गावाचे नाव —मौजे बेटेगांव, ता.जि.पालघर


| अ.क्र. | भूमापन किंवा गट नंबर | जमिनीचा प्रकार | जमिनीचे स्वरूप | संपादित क्षेत्र |
|--------|----------------------|----------------|----------------|-----------------|
| १ | १२१ | खाजगी | कंपनी | ०.८५५८ |
| २ | १२२पै (१२२/१) | खाजगी | शेती | ०.३२११ |
| ३ | १२२पै (१२२/१) | खाजगी | शेती | ०.६२१६ |
| ४ | १२२पै (१२२/१) | खाजगी | शेती | ०.७४८५ |
| ५ | १२२पै (१२२/१) | खाजगी | शेती | ०.२१४५ |
| ६ | १२२पै (१२२/१) | खाजगी | शेती | ०.०५६५ |
| ७ | १२२पै (१२२/१) | खाजगी | शेती | ०.४०८७ |
| ८ | १२२पै (१२२/१) | खाजगी | शेती | ०.३१७६ |
| ९ | १२२/१/१ | खाजगी | बिनशेती | ०.६९९४ |
| १० | १२२पै (१२२/१) | खाजगी | शेती | ०.२००३ |
| ११ | १२२पै (१२२/१) | खाजगी | शेती | १.०४७३ |
| १२ | १२३ | खाजगी | बिनशेती | ५.३५७४ |
| १३ | १२८ | खाजगी | शेती | ०.४४२० |
| १४ | १२९ | खाजगी | शेती | ०.४८१९ |
| १५ | १३० | खाजगी | शेती | ०.२७९२ |
| १६ | १३१ | खाजगी | शेती | १.०१९२ |
| १७ | १३६ | खाजगी | शेती | ०.६९७१ |
| १८ | १३७ | खाजगी | शेती | ०.०५९६ |
| १९ | १३९ | खाजगी | शेती | ०.३७८८ |
| एकूण | | | | १४.२०६५ |

१७)गावाचे नाव —मौजे पडघे, ता.जि.पालघर

| अ.क्र. | भूमापन किंवा गट नंबर | जमिनीचा प्रकार | जमिनीचे स्वरूप | संपादित क्षेत्र |
|--------|----------------------|-----------------|----------------|-----------------|
| १ | ४६६ | खाजगी | शेती | ०.०५८२ |
| २ | ४६८ | सरकारी खाजगी | गवत | ०.२८२२ |
| ३ | ४७०/१ | खाजगी | शेती | ०.२६८९ |
| | ४७०/२ | सरकारी | पड | |
| ४ | ४७१ | खाजगी | शेती | ०.२३३१ |
| ५ | ४९६ | खाजगी | शेती | ०.०२३० |
| ६ | ४९४/१ | खाजगी | शेती | ०.०११५ |
| | ४९४/२ | सरकारी | पड | |

| | | | | |
|----|---------|-------------|---------|--------|
| ७ | ४७७/१ | खाजगी | शेती | ०.०३१२ |
| | ४७७/२ | सरकार | पड | |
| ८ | ४७५/१ | खाजगी | शेती | ०.०५८८ |
| | ४७५/२ | सरकार | पड | |
| ९ | ४७६ | खाजगी | शेती | ०.०७३६ |
| १० | ४७८/१ | खाजगी | शेती | ०.००८९ |
| | ४७८/२ | | | |
| ११ | ४७९ | खाजगी | शेती | ०.११३९ |
| १२ | ४८०/१/१ | खाजगी | गवत | ०.२४३४ |
| | ४८०/१/२ | सरकार | पड | |
| | ४८०/२/१ | खाजगी | गवत | |
| | ४८०/२/२ | सरकार | पड | |
| | ४८०/३ | खाजगी | गवत | |
| | ४८०/७ | खाजगी | गवत | |
| | ४८०/८ | खाजगी | शेती | |
| | ४८०/९ | खाजगी | गवत | |
| | ४८०/१० | खाजगी | शेती | |
| १३ | ४१७ | खाजगी | शेती | ०.१२४० |
| १४ | ४१६ | खाजगी | शेती | ०.०७०९ |
| १५ | ४१४ | खाजगी | शेती | ०.१३६७ |
| १६ | ४१२ | खाजगी | गवत | ०.१८४४ |
| १७ | ४०७ | खाजगी | शेती | ०.१३८४ |
| १८ | ३९८/१ | खाजगी | शेती | ०.१३७५ |
| १९ | ३९८/२ | सरकार | पड | |
| २० | ३८६ | खाजगी | शेती | ०.१२६६ |
| २१ | ३८७ | खाजगी | शेती | ०.०८७९ |
| २२ | ३८९ | खाजगी | शेती | ०.०२८१ |
| २३ | ३८०/१ | खाजगी | पड | ०.४१३६ |
| | ३८०/२ | सरकार | पड | |
| २४ | ५६४ | खाजगी | शेती | ०.१३७४ |
| २५ | ५६५ | खाजगी | शेती | ०.०३५१ |
| २६ | ५६८ | खाजगी | शेती | ०.१२८४ |
| २७ | ५६९ | सरकार/खाजगी | पड/शेती | ०.०७८८ |
| २८ | ५७० | खाजगी | शेती | ०.०५६७ |
| २९ | ६१५ | खाजगी | शेती | ०.०४३७ |


| | | | | |
|------|-------|-------|------|--------|
| ३० | ६१६/१ | सरकार | पड | १.१९४१ |
| | ६१६/२ | खाजगी | शेती | |
| | ६१६/३ | खाजगी | शेती | |
| | ६१६/४ | खाजगी | शेती | |
| | ६१६/५ | खाजगी | शेती | |
| ३१ | ६२१ | खाजगी | शेती | ०.१४४५ |
| ३२ | ६२२ | खाजगी | शेती | ०.१६१९ |
| ३३ | ६२४ | खाजगी | गवत | ०.२४६९ |
| ३४ | ६२५ | खाजगी | गवत | ०.११६७ |
| ३५ | ६४३ | खाजगी | गवत | ०.००३९ |
| ३६ | ६४० | खाजगी | शेती | ०.०१५१ |
| एकूण | | | | ५.१३९२ |


 (धनाजी तोरस्कर)
 उपविभागीय अधिकारी,
 पालघर उपविभाग, पालघर

अनुसूचि - दोन

सार्वजनिक प्रयोजनाच्या स्वरूपाबाबत विवरण

| | |
|---------------------------|--|
| प्रकल्पाचे नाव | मुंबई - अहमदाबाद अतिजलद रेल्वे प्रकल्प जिल्हा पालघर |
| प्रकल्पाच्या कामाचे वर्णन | मुंबई - अहमदाबाद अतिजलद रेल्वे प्रकल्प रेल्वे मंत्रालय, भारत सरकार यांनी भारतीय रेल्वे योजना २०२० तयार केली आहे आणि त्या योजनेचा दस्तऐवज डिसेंबर २००९ मध्ये प्रसिद्ध झाला आहे. सदर प्रकल्प जपान सरकारच्या सहाय्याने कार्यान्वित करावयाचा आहे. प्रकल्पाची एकूण लांबी ही ५०८.१७ कि.मी. असून त्यापैकी १५५.६४२ कि.मी. लांब इतका रेल्वे मार्ग महाराष्ट्र राज्यामधून (बोगद्यातून २७ कि.मी. व १२७.६४२ उन्नत मार्ग) जातो. महाराष्ट्र राज्यातील या अंतरामध्ये ४ स्थानके (बांद्रा कुर्ला संकुल, ठाणे विरार व बोईसर) नियोजित केले आहेत. रेल्वे चालनाचा वेग प्रति तास ३२० कि.मी. इतका असेल. |
| समाजाला होणारे लाभ | मुंबई - अहमदाबाद अतिजलद रेल्वे प्रकल्पामुळे जलदगती रेल्वेप्रकल्प बांधकाम करणे, त्याचा वापर करणे, व देखभाल करणे याकामी रोजगाराच्या संधी उपलब्ध होणार आहेत. स्थानिक लोकांना त्यांचे कौशल्य आणि अनुभव यानुसार त्या जागेतील प्रचलित नियमानुसार रोजगारच्या संधी मिळतील. तसेच त्या प्रकल्पामुळे प्रवासी वाहतुकीत वाढ, सुरक्षित आणि जलद प्रवास, भौगोलिक आणि सामाजिक दृष्टीने सर्वकष विकास, मोठ्या प्रमाणात रोजगार निर्मिती पर्यावरण स्थिरता ह्या बाबी अभिप्रेत आहेत. |



 (धनाजी तोरस्कर)
 उपविभागीय अधिकारी,
 पालघर उपविभाग, पालघर

अनुसूची - तीन

बांधीत व्यक्तीचे विस्थापन करण्यास भाग पाडणारी कारणे

१. प्रकल्पाचे बांधकाम
२. प्रकल्पाचे परिचालन
३. प्रकल्पाची देखभाल

या कारणाकरीता जमिनीची आवश्यकता.


(धनाजी तोरस्कर)
उपविभागीय अधिकारी,
पालघर उपविभाग, पालघर

अनुसूची - चार

भूमी संपादन अधिनियम, २०१३ मधील कलम १०८ नुसार १) जमिनीचे मुल्यांकन व २) पुनर्वसन व पुनर्स्थापना अंतर्गत घटकांबाबत राज्य शासनाने धोरण निश्चित केलेले आहे, त्यानुसार मुंबई अहमदाबाद अतिजलद रेल्वे प्रकल्पाकरीता भूमी संपादन अधिनियम, २०१३ मधील दुसऱ्या अनुसूचीनुसार तसेच महाराष्ट्र पुनर्वसन व पुनर्स्थापना अंतर्गत घटक -

- १) जर ग्रामीण भागात घर गमावले तर इंदिरा आवास योजनेच्या निकषानुसार बांधलेले घर किंवा त्याऐवजी नियमानुसार अनुज्ञेय रक्कम देय राहिल. किमान र.रु. १,६५,०००/-
- २) जर शहरी भागात घर गमावले तर सार्वजनिक बांधकाम विभागाच्या निकषानुसार ५० चौ.मी. जोते क्षेत्र असलेले घर किंवा त्याऐवजी नियमानुसार अनुज्ञेय रक्कम देय राहिल. किमान र.रु. ५.५ लाख देय राहिल.
- ३) जर कुटूंबात रोजगारासाठी पात्र उमेदवार असेल अशा प्रत्येक बाधित कुटूंबाला एकदाच ५ लाख रुपये दिले जातील.
- ४) बाधित स्थलांतरीत कुटूंबाला दरमहा र.रु.३,०००/- निर्वाह भत्ता स्थलांतराच्या तारखेपासून एक वर्षाच्या कालावधीसाठी. अनुसूचित जाती आणि जमातीच्या अशा कुटूंबांना अतिरिक्त र.रु. ५०,०००/- देय राहिल.
- ५) बाधित स्थलांतरीत कुटूंबाला र.रु. ५०,०००/- वाहतूक खर्च देय राहिल.
- ६) ज्या कुटूंबाकडे जनावरांचा गोठा किंवा छोटे दुकान होते, अशा कुटूंबाला एकदाच र.रु. २५,०००/- आर्थिक मदत देय राहिल.
- ७) कारागीर, छोटे व्यापारी यांना एकदाच र.रु. ५०,०००/- अनुदान देय राहिल.
- ८) घर बदलल्यानंतर एकदाच र.रु. ५०,०००/- पुनर्स्थापना भत्ता देय राहिल.
- ९) पुनर्वसन झालेल्या व्यक्तीच्या केवळ पहिल्या व्यवहारासाठी मुद्रांक शुल्क आणि नोंदणी शुल्क हे संबंधित संपादन संस्थेकडून भरले जाईल.
- १०) बाधित व्यक्तीने लेखी स्वरूपात संमती दिली तर वर उल्लेख केलेले पॅकेज अनुज्ञेय होईल.



(धनाजी तोरस्कर)
उपविभागीय अधिकारी,
पालघर उपविभाग, पालघर

अनुसूची -पाच

नियुक्त केलेल्या प्रशासकाचा तपशिल

| | | |
|----|--|---|
| अ. | प्रशासक म्हणून नियुक्त करण्यात आलेल्या अधिकाऱ्याचे पदनाम | उपजिल्हाधिकारी (पुनर्वसन), पालघर |
| ब. | प्रशासकाच्या कार्यालयाचा पत्ता | उपजिल्हाधिकारी (पुनर्वसन) जिल्हाधिकारी कार्यालय पालघर पार्श्वनाथ-९, जिल्हाधिकारी विस्तारीत इमारत, बिडको रोड ता.पालघर, जि.पालघर |
| क. | ज्या अधिसूचनेद्वारे प्रशासकाची नियुक्ती करण्यात आली आहे. त्या अधिसूचनेचा तपशिल | महाराष्ट्र शासन राजपत्र असाधारण भाग चार-ब वर्ष ५, अंक ९२(२) गुरुवार, जुलै ११, २०१९/आषाढ २०, शके १९४१, महसुल व वनविभाग, अधिसूचना दि ०९ जुलै २०१९ अन्वये उप जिल्हाधिकारी (पुनर्वसन), जिल्हाधिकारी कार्यालय पालघर, यांची प्रशासक, पुनर्वसन व पुनर्स्थापना म्हणून नियुक्ती करणेत आली आहे. |



(धनाजी तारस्कर)

उपविभागीय अधिकारी,
पालघर उपविभाग, पालघर

ठिकाण : पालघर

दिनांक : २३/०२/२०२१