

जाहिरनामा


क्र.कावि/अका.२/कक्ष-खनिकर्म/२५८/१८ दिनांक २३/७/२०१८

शासन, महसुल व वन विभाग, निर्णय क्रमांक: गौखनि-१०/०६१५/प्र.क्र.२८९/ख दिनांक ०३/०१/२०१८ मधील निर्देशानुसार सोबतच्या यादीनुसार वाळु/रेति लिलाव सन २०१८-१९ करीता या वर्षाकरीता ८६ व मागील वर्षी लिलावात न गेलेले ११ असे एकुण ९७ वाळु/रेतिघाटांची निश्चिती केलेली आहे. या वाळु/रेतिघाटांचा ई निविदा नि ई लिलाव करावयाचा आहे.


सर्व जनतेस कळविण्यात येते की, वाळु/रेती लिलाव सन २०१८-१९ करीता जिल्हयातील एकुण ९७ वाळु/रेतिघाटांचा लिलाव करण्याबाबत आक्षेप/हरकती असल्यास त्या जिल्हाधिकारी बुलडाणा (खनिकर्म विभाग) यांचेकडे हा जाहीरनामा प्रसिध्द झाल्यापासून १५ (पंधरा) दिवसाचे आंत दाखल करावेत. विहित मुदतीनंतर आक्षेप /हरकती प्राप्त झाल्यास त्या विचारात घेतल्या जाणार नाहीत.

ठिकाण :- बुलडाणा

दिनांक :- २३/७/२०१८


(प्रमोदसिंह दुबे)
अपर जिल्हाधिकारी,
बुलडाणा

बुलडाणा जिल्हा :- वाळू / रेती ई लिलाव सन २०१७-१८ मध्ये हरासात न गेलेले व सन २०१८-१९ चे लिलावासाठी ठेवावयाच्या घाटांची माहिती										
तहसिलदारांकडून प्राप्त प्रस्तावांचे GSDA, Dmo व Tah ग्रान्ती संयुक्त सर्वेक्षण केल्यानंतर दिलेले योग्य अभिप्राय दिल्याबाबतचे विवरण										
अ. क्र.	तालुका	रेतीघाटाचे नांव	नदीचे नांव	स्थळ निर्देशक गट नं.	रेतीघाटाचे क्षेत्र (चौ.मी.)			रेतीघाटाचे क्षेत्र (हे.आर)	सन २०१८-१९ साठी अंदाजे रेती साठा (त्रास)	GSDA, Dmo व Tah अभिप्राय योग्य / अयोग्य
					लांबी	रुंदी	खोली			
१	२	३	४	५	६	७	८	९	१०	११
१	देऊळगांवराजा	दे.महि भा-२ व निमगांवगुरु	खडकपुर्णा	दे.महि- ११२ ते ११५, १३७ ते १३९, निमगांवगुरु-३०७ ते ३१४, ३३३ ते ३३८,	७००	७०	०.६०	४.९०	१०३८९	योग्य
२	देऊळगांवराजा	नारायणखेड	खडकपुर्णा	१६१ ते १७२, १८४ ते १८८, २०६ ते २१०	९५०	५०	०.६०	४.७५	१००७१	योग्य
५	सिंदखेडराजा	राहेरी खुर्द-तडेगांव	खडकपुर्णा	राहेरी खुर्द-१०, १९३, १९२, १९०,	४००	६०	०.६०	२.४०	५०८८	योग्य
३	सिंदखेडराजा	राहेरी बु.	खडकपुर्णा	राहेरी बु.- ६१८, ६२६, ६२७, ६२८,	३००	६०	०.३०	१.८०	१९०८	योग्य
४	सिंदखेडराजा	निमगांव वायाळ	खडकपुर्णा	निमगांव वायाळ-२९९ ते ३०३, ३१६ ते ३१९,	६००	४०	०.६०	२.४०	५०८८	योग्य
६	नांदुरा	पलसोडा	पुर्णा	१० ते १४,	३३०	४२	०.६०	१.३९	२९३९	योग्य
७	नांदुरा	पातोडा	पुर्णा	२८१ ते २८४ व १,	३०५	३०	०.६०	०.९२	१९४०	योग्य
८	नांदुरा	भोटा	पुर्णा	१८४ ते १९०,	३७५	३५	०.६०	१.३१	२७८३	योग्य
९	नांदुरा	रोटी	पुर्णा	१२९, १३०, १,	६००	३५	०.६०	२.१०	४४५२	योग्य
१०	नांदुरा	येरळी -अ	पुर्णा	३२६, ३२७,	३००	३०	०.६०	०.९०	१९०८	योग्य
११	नांदुरा	येरळी -क	पुर्णा	३०८, ३११,	२००	१५	०.६०	०.३०	६३६	योग्य
		एकुण							४७२०२	


 जिल्हा खनिकर्म अधिकारी,
 बुलडाणा.

बुलडाणा जिल्हा :- वाळू / रेंती ई लिलाव सन २०१८-१९

तहसिलदारांकडून प्राप्त प्रस्तावांचे GSDA, Dmo व Tah यांनी संयुक्त सर्वेक्षण केल्यानंतर योग्य अभिप्राय दिल्याबाबतचे विवरण


अ. क्र.	तालुका	रतीघाटाचे नांव	मदीचे नांव	स्थळ निदेशक गट नं.	रतीघाटाचे क्षेत्र (चा.मा.)			रतीघाटाचे क्षेत्र (हे.आर)	सन २०१८-१९ साठी अंदाज रेंती साठा (ब्रास)	GSDA, Dmo व Tah अभिप्राय योग्य / अयोग्य
					लांबी	रूंदी	खोली			
१	२	३	४	५	६	७	८	९	१०	११
१	देऊळगांवराजा	दिग्रस बु. (अ)	खडकपुर्णा	३७,३९,४२,४४,४५,४७,४८.	२००	४५	०.६०	०.९०	१९०८	योग्य
२	देऊळगांवराजा	दिग्रस बु. (ब)	खडकपुर्णा	४३६,४३७,७०, ४४४ , ४५०	२५०	४५	०.६०	१.१३	२३८५	योग्य
३	सिंदखेडराजा	पिंपळगांव कुडा	खडकपुर्णा	पिंपळगांवकुडा-१४१,१२१ ते १२६, ताडशिवाणी-१०४,१०७,१०८ व १०९.	३००	६०	०.६०	१.८०	३८१६	योग्य
४	सिंदखेडराजा	देवखेड-लिंगा	खडकपुर्णा	देवखेड-२२३,१ ते ४,७,१९ ते २६, लिंगा-१४,२५,२६,२९,३०,३१,	४००	६०	०.६०	२.४०	५०८८	योग्य
५	सिंदखेडराजा	हिवरखेडपुर्णा	खडकपुर्णा	हिवरखेड- २८१ ते २८३, २८६, २८७, २९१, २९४, २९९ ते ३०१,	३००	५०	०.६०	१.५०	३१८०	योग्य
६	सिंदखेडराजा	तळेगांव	खडकपुर्णा	तळेगांव- २५ ते ३०,, हिवरखेड पुर्णा-३२,३८ ते ४३,	२००	८०	०.६०	१.६०	३३९२	योग्य
७	सिंदखेडराजा	साठेगांव	खडकपुर्णा	साठेगांव- ७ ते १०,३६ व ३५,	३६५	४०	०.६०	१.४६	३०९५	योग्य
८	लोणार	भुमराळा	खडकपुर्णा	४७२, ४६२ ते ४६४, ४६०, ४५८, ४४९, ४४३, ४४१, ४३९, ४३८, ३१५, ३१६,	८००	३०	०.६०	२.४०	५०८८	योग्य
९	लोणार	साथरगांवतेली	खडकपुर्णा	चांगेफळ-१३६,१३५,१२८ ते १३३,१३५, १३३,१२,१११ ते ११८, साथरगांवतेली-६९, ७२, ७३, ७५, ७८, ७९, ८५, ८८ ते ९१,	५००	५०	०.६०	२.५०	५३००	योग्य
१०	मेहकर	बोरी	पैनगंगा	१७,१०३,११० ते ११२,१३७ ते १३९,	३६०	२०	०.३०	०.७२	७६३	योग्य
११	मेहकर	अंत्रीदेशमुख	पैनगंगा	१२१,१२२,	३३०	२०	०.३०	०.६६	७००	योग्य
१२	मलकापुर	हिंमणा नागापूर	पूर्णा	हिंमणानागापूर-२०, पाण्याखाली आहे.	१६०	१८	०.६०	०.२९	६११	योग्य
१३	नांदुरा	रोटी-अ	पुर्णा	२ ते ४,	७५०	३५	०.६०	२.६३	५५६५	योग्य
१४	नांदुरा	येरळी -अ-१	पुर्णा	२० ते २५,	६००	३०	०.६०	१.८०	३८१६	योग्य
१५	नांदुरा	बेलाड	पुर्णा	१९,२८,२९,	२००	३०	०.६०	०.६०	१२७२	योग्य
१६	नांदुरा	इसरखेड	पुर्णा	१२२ इसरखेड ई फत्तास, गट नं.१ पिंप्री कोळी सरकारी,	३००	१३	०.४०	०.३९	५५१	योग्य

अ. क्र.	तालुका	रेतीघाटाचे नांव	नदीचे नांव	स्थळ निर्देशक गट नं.	रेतीघाटाचे क्षेत्र (चा.मा.)			रेतीघाटाचे क्षेत्र (हे.आर)	सन २०१८-१९ साठी अंदाजे रेती साठा (व्हास)	Usual, Daily व Tah ऑपप्राय योग्य / अवयोग्य
					लांबी	रूंदी	खोली			
१	२	३	४	५	६	७	८	९	१०	११
१७	नांदुरा	खेडगाव-अ	पुर्णा	१८५,	७५	१०	०.३०	०.०८	८०	योग्य
१८	नांदुरा	खेडगाव-ब	पुर्णा	२३,२४,२५,	१००	१०	०.६०	०.१०	२१२	योग्य
१९	नांदुरा	जिगांव	पुर्णा	४१४ ते ४१६,८३,२,	२००	२०	०.८०	०.४०	११३१	योग्य
२०	जळगांवजामोद	मानेगांव	पुर्णा	३६,३५९,३५७,३५५,	६००	३०	०.६०	१.८०	३८१६	योग्य
२१	जळगांवजामोद	दादुलगांव	पुर्णा	१३५,१३८ ते १४४,	५७५	३०	०.६०	१.७३	३६५७	योग्य
२२	जळगांवजामोद	हिंगणाबाळापूर	पुर्णा	२९,२८,२३ ते २५,३,	५५०	३०	०.६०	१.६५	३४९८	योग्य
२३	जळगांवजामोद	झाडेगांव	पुर्णा	१७३ ते १८१,	७०५	२०	०.६०	१.४१	२९८९	योग्य
२४	जळगांवजामोद	गोळेगांव बु.	पुर्णा	११, १९ ते २२,२५,२७,	४५०	३०	०.६०	१.३५	२८६२	योग्य
२५	जळगांवजामोद	गोळेगांव खु.	पुर्णा	७७ ते ८१,	५१८	२५	०.६०	१.३०	२७४६	योग्य
२६	जळगांवजामोद	माहुली-अ	पुर्णा	८८,	३१३	२५	०.६०	०.७८	१६५९	योग्य
२७	जळगांवजामोद	माहुली-ब	पुर्णा	२०,२१,	२१०	३०	०.६०	०.६३	१३३६	योग्य
२८	जळगांवजामोद	भेडवळ बु.	पुर्णा	३२४ ते ३२६,३०९ ते ३११,	५१८	३०	०.६०	१.५५	३२९५	योग्य
२९	संग्रामपूर	टुनकी बु.	लेंडी	१८ ते २४,२०४,२०५,	४५०	८	०.३०	०.३६	३८२	योग्य
३०	संग्रामपूर	पंचाळा प्र.वावनबिर	लेंडी	३० ते ३५,२३,२८,१७ ते १९,१४,१०१,१००, ९५,९४,९३,८०,७९,	५२०	८	०.३०	०.४२	४४१	योग्य
३१	संग्रामपूर	पेसोडा	पुर्णा	२५७,२५९,२६१,२६२,२७४,,२७५, २७७ ते २७९,२८४ ते २८७,	१३७०	१०	०.६०	१.३७	२९०५	योग्य
३२	संग्रामपूर	भोनगांव	पुर्णा	३३७ ते ३३९,	१५०	१५	०.६०	०.२३	४७७	योग्य
३३	संग्रामपूर	इटखेड-अ	पुर्णा	२८,४१,४२,४५ ते ४७,	१६००	८	०.६०	१.२८	२७१४	योग्य
३४	संग्रामपूर	इटखेड-ब	पुर्णा	५२,	२००	१०	०.६०	०.२०	४२४	योग्य
३५	संग्रामपूर	गिबरोडा	पुर्णा	९१ ते १०१,१३९,१५०,१५१,	३००	१०	०.६०	०.३०	६३६	योग्य

अ. क्र.	तालुका	रेतीघाटाचे नांव	नदीचे नांव	स्थळ क्रमशःक गट नं.	रेतीघाटाचे क्षेत्र (चौ.मी.)			रेतीघाटाचे क्षेत्र (हे.आर)	सन २०१८-१९ साठी अंदाजे रेती साठा (व्हाग)	Gsd, Dmo व Tah अभिप्राय योग्य / अयोग्य
					लांबी	रूंदी	खोली			
१	२	३	४	५	६	७	८	९	१०	११
३६	संग्रामपुर	भोन	पुर्णा	२८ ते ४०, २१३ ते २१६,	३६०	८	०.६०	०.२९	६११	योग्य
३७	संग्रामपुर	हिंगणा	पांडव	२४ ते २६, २९, १० ते १८,	१००	१५	०.३०	०.१५	१५९	योग्य
३८	संग्रामपुर	खेलथोरात	पुर्णा	२२६, २२९, २३०, २३८ ते २४३, २४३, २४८, २५०,	२५०	१५	०.६०	०.३८	७९५	योग्य
३९	संग्रामपुर	नेकनामपूर	वान	७ ते १३, १४२,	२००	१५	०.३०	०.३०	३१८	योग्य
४०	संग्रामपुर	देऊळगांव	पुर्णा	२२ ते २८, १९, १८, १५,	३००	१५	०.६०	०.४५	९५४	योग्य
४१	संग्रामपुर	ओलाडेरा	पुर्णा	२९७, २९८, ३५३, ३५४, ३५५, ३५६, ३५७,	४१०	१०	०.६०	०.४१	८६९	योग्य
४२	संग्रामपुर	जांबळेश्वर	पुर्णा	२२२, २२६, २२९, २३०, २३३, २९० ते २९३,	५२०	१०	०.६०	०.५२	११०२	योग्य
४३	संग्रामपुर	टाकळीपंच-अ	पुर्णा	२५ ते २७, ३५, ३६,	३२०	१०	०.६०	०.३२	६७८	योग्य
४४	संग्रामपुर	टाकळीपंच-ब	पुर्णा	१७ ते १९, २४,	३००	१०	०.६०	०.३०	६३६	योग्य
४५	संग्रामपुर	टाकळीपंच-क	पुर्णा	१०, ११, १३, १४,	३००	१०	०.६०	०.३०	६३६	योग्य
४६	संग्रामपुर	आस्वंद-अ	पुर्णा	५३ ते ५८,	३६०	१०	०.६०	०.३६	७६३	योग्य
४७	संग्रामपुर	आस्वंद-ब	पुर्णा	३९ ते ४६,	३२०	१०	०.६०	०.३२	६७८	योग्य
४८	संग्रामपुर	आस्वंद-क	पुर्णा	६१, ६३ ते ६६,	३२०	१०	०.६०	०.३२	६७८	योग्य
४९	संग्रामपुर	आस्वंद-ड	पुर्णा	९४, ९५, ९७, ९८, ९९,	३००	१०	०.६०	०.३०	६३६	योग्य
५०	संग्रामपुर	सगोडा	वान	१००, १०२ ते १०८, ११६, ११७, १४०, १४१, १४९,	४५०	८	०.३०	०.३६	३८२	योग्य
५१	संग्रामपुर	दानापूर	वान	५, ७, ३, ६२ ते ६५, ४२,	३५०	८	०.३०	०.२८	२९७	योग्य
५२	संग्रामपुर	वारखेड	वान	८६, ८८, ८९, ९१, ९६, १००, १०२, १०३,	६००	८	०.३०	०.४८	५०९	योग्य
५३	संग्रामपुर	बल्हाडी	वान	२, १, १९, ९५, ९४, ९३, ७४, ७८, ७९,	४००	८	०.३०	०.३२	३३९	योग्य
५४	संग्रामपुर	काकणवाडा वु.-अ	वान	३ ते ८, १३ ते १७, २० ते २२,	३५०	१०	०.३०	०.३५	३७१	योग्य
५५	संग्रामपुर	काकणवाडा वु.-ब	वान	१६० ते १६३, १६७, १६८,	२५०	१०	०.४०	०.२५	३५३	योग्य

अ. क्र.	तालुका	रेतीघाटाचे नांव	नदीचे नांव	शुद्ध निर्देशक गट नं.	रेतीघाटाचे क्षेत्र (चौ.मी.)			रेतीघाटाचे क्षेत्र (हे. आर)	सन २०१८-१९ साठी अंदाजे रेती साठा (घास)	Gsda, Dmo व Tah अभिप्राय योग्य / अयोग्य
					लांबी	रूंदी	खोली			
१	२	३	४	५	६	७	८	९	१०	११
५६	संग्रामपुर	भुईखेड-अ	वान	१०,११,१२,२१,३१,	३००	१०	०.३०	०.३०	३१८	योग्य
५७	संग्रामपुर	भुईखेड-ब	वान	४,१५ ते १९,४९,५०,५१,	३४०	१०	०.३०	०.३४	३६०	योग्य
५८	संग्रामपुर	काटेल-अ	वान	१६०,१७२,१७३,	५००	१०	०.३०	०.५०	५३०	योग्य
५९	संग्रामपुर	काटेल-ब	कचेरी	२,४,१३,	३३०	१०	०.३०	०.३३	३५०	योग्य
६०	संग्रामपुर	पलसोडा-अ	कचेरी	४२,४८,४७,६४,६८,६९,४९,५०,५१,६३,६२,६१,	४२५	८	०.३०	०.३४	३६०	योग्य
६१	संग्रामपुर	पलसोडा-ब	कचेरी	८२ ते ८४,८६,१०५,	३००	८	०.३०	०.२४	२५४	योग्य
६२	संग्रामपुर	खळदखुर्द	वान	५८ ते ६१,५१ ते ५४,५६,४९,१०,९,७,१,२,३,१२२,	७००	१०	०.३०	०.७०	७४२	योग्य
६३	संग्रामपुर	काकणवाडा खुर्द	वान	५ ते ११,१०० ते १०३,१८,	५१०	१०	०.३०	०.५१	५४१	योग्य
६४	संग्रामपुर	मोमीनाबाद	वान	१०९ ते ११२,१,२,७,९,	४००	८	०.३०	०.३२	३३९	योग्य
६५	संग्रामपुर	वडगांव वान	वान	७ ते १०,११०,	७५०	१०	०.३०	०.७५	७९५	योग्य
६६	संग्रामपुर	कोल्द	वान	२ ते ७,१३४ ते १३८,	४५०	१०	०.३०	०.४५	४७७	योग्य
६७	शेगाव	कालवड	पुर्णा	१४५,१४७,	४१०	२०	०.६०	०.८२	१७३९	योग्य
६८	शेगाव	बोंडगांव	पुर्णा	१७४ ते १७६,	४००	१५	०.६०	०.६०	१२७२	योग्य
६९	शेगाव	भोनगांव	पुर्णा	७ व ८,	४००	२०	०.६०	०.८०	१६९६	योग्य
७०	शेगाव	भास्तन	पुर्णा	१०१,१०२,१ ते ३,	३६०	२०	०.६०	०.७२	१५२७	योग्य
७१	शेगाव	कठोरा-ब	पुर्णा	२४१,२४२,	४२०	२०	०.६०	०.८४	१७८१	योग्य
७२	शेगाव	कठोरा-अ	पुर्णा	७,८,११,	४००	२०	०.६०	०.८०	१६९६	योग्य
७३	शेगाव	सगोडा-ब	पुर्णा	२३२,२३३,२३५,	४५०	२०	०.६०	०.९०	१९०८	योग्य
७४	शेगाव	सगोडा-अ	पुर्णा	११३,११४,	४२०	२०	०.६०	०.८४	१७८१	योग्य
७५	शेगाव	खातखेड	पुर्णा	३ ते ६,	२३०	१५	०.६०	०.३५	७३१	योग्य

अ. क्र.	तालुका	रेतीघाटाचे नांव	नदीचे नांव	स्थळ निर्देशक गट नं.	रेतीघाटाचे क्षेत्र (चौ.मी.)			रेतीघाटाचे क्षेत्र (हे.आर)	सन २०१८-१९ साठी अंदाजे रेती साठा (ग्राम)	Gsda, Dmo व Tah अभिप्राय योग्य / अयोग्य
					लांबी	रुंदी	खोली			
१	२	३	४	५	६	७	८	९	१०	११
७६	शोगाव	डोंगरखेड-अ	पुर्णा	२ ते ७, ९५, ९६,	११०	१५	०.६०	०.१७	३५०	योग्य
७७	शोगाव	डोंगरखेड-ब	पुर्णा	७७, ७८, ७९, ८०,	२१०	१५	०.६०	०.३२	६६८	योग्य
७८	शोगाव	डोंगरखेड-क	पुर्णा	५९, ६०,	२२०	१५	०.६०	०.३३	७००	योग्य
७९	शोगाव	आडसूळ	मन	२३० ते २३३,	१००	१५	०.३०	०.१५	१५९	योग्य
८०	शोगाव	पाडसूळ	मन	१,	२००	१५	०.३०	०.३०	३१८	योग्य
८१	शोगाव	पाळादी	मन	२१२ ते २१५,	२००	१५	०.३०	०.३०	३१८	योग्य
८२	शोगाव	झाडेगांव	मन	१०, ११,	१५०	१५	०.३०	०.२३	२३९	योग्य
८३	शोगाव	श्रीक्षेत्र नागझरी-ब	मन	७.८, १८ ते २६, २८ ते ३०, ३३, ३४, ३७, ३९ ते ४२,	४००	१५	०.३०	०.६०	६३६	योग्य
८४	शोगाव	उन्हाळखेड	मन	३२, ३७, ४०, ४५, ६२, ६३, ६४,	४००	१५	०.३०	०.६०	६३६	योग्य
८५	शोगाव	हिंमणा वैजीनाथ	मन	९४ ते १००, १०९ ते ११७,	३००	१५	०.३०	०.४५	४७७	योग्य
८६	शोगाव	घुई	मन	२० ते २२, २०७ ते २११,	४८०	२०	०.३०	०.९६	१०१८	योग्य
	एकूण								११८२७०	


 जिल्हा खनिकर्म अधिकारी,
 बुलडाणा.


बुलडाणा जिल्हा :- वाळू / रेती ई लिलाव सन २०१८-१९

तहसिलदारांकडून प्राप्त प्रस्तावांचे GSDA, Dmo व Tah यांनी संयुक्त सर्वेक्षण केल्यानंतर अयोग्य अभिप्राय दिल्याबाबतचे विवरण

अ. क्र.	तालुका	रेतीघाटाचे नांव	नदीचे नांव	स्थळ निर्देशक गट नं.	रेतीघाटाचे क्षेत्र (चौ.मी.)			रेतीघाटाचे क्षेत्र (हे.आर)	सन २०१८-१९ साठी अंदाज रेती साठा (क्रास)	GSDA, Dmo व Tah अभिप्राय योग्य / अयोग्य
					लांबी	रूंदी	खोली			
					६	७	८	९	१०	११
१	२	३	४	५						
१	मलकापुर	तालसवाडा	नळगंगा	तालसवाडा ग.नं.-२७२,२७९ ते २८१,२८३ ते २८५, तेलखेड ग.नं.-९,१०,११,	७००	७	०.००	०.४९	०	अयोग्य
२	मलकापुर	म्हैसवाडी	नळगंगा	३३,३४,३८,३९,	२००	८	०.००	०.१६	०	अयोग्य
३	मलकापुर	काळेगांव	विश्वगंगा	१००,६,७,३०,३६,३५,३३,३१,	४००	१५	०.००	०.६०	०	अयोग्य
३	मलकापुर	काळेगांव	विश्वगंगा	१००,६,७,३०,३६,३५,३३,३१,	२००	१०	०.००	०.२०	०	अयोग्य
४	मलकापुर	वरखेड	विश्वगंगा	५०३	१८०	८	०.००	०.१४	०	अयोग्य
५	मलकापुर	मोरखेड बु.	मोहगंगा	मोरखेड-११ ते १४,३०,	६००	३५	०.००	२.१०	०	अयोग्य
६	नांदुरा	हिंगणाभोटा	पुर्णा	१,२,८ ते ११,	१५०	१५	०.००	०.२३	०	अयोग्य
७	नांदुरा	नारायणपूर	ज्ञानगंगा	१०,११,१२,	५००	१५	०.००	०.७५	०	अयोग्य
८	नांदुरा	वडाळी	ज्ञानगंगा	१ ते ७,३०८ ते ३१०,३१४,३१५,३१८,३१७,३१९,	३५०	१०	०.००	०.३५	०	अयोग्य
९	नांदुरा	नांदुराखुर्द	ज्ञानगंगा	११६,११९,	३२०	१०	०.००	०.३२	०	अयोग्य
१०	नांदुरा	अहमदपूर	ज्ञानगंगा	५२,५३,५४,	५००	१५	०.००	०.७५	०	अयोग्य
११	नांदुरा	वडागांव	ज्ञानगंगा	१,२,१४,७३ ते ८०,	५००	१५	०.००	०.७५	०	अयोग्य
१२	नांदुरा	खातखेड	ज्ञानगंगा	७,१० ते १३,१९,२०,२२,१४४,१४६,१४७,१४९,	४००	१०	०.००	०.४०	०	अयोग्य
१३	नांदुरा	पिंपळखुटा खु.	विश्वगंगा	११६,१०६,१०३,१०९,१००,	२००	५	०.००	०.१०	०	अयोग्य
१३	नांदुरा	पिंपळखुटा खु.	विश्वगंगा	२७८ ते २८२,१० ते १४,	३२५	१०	०.००	०.३३	०	अयोग्य
१४	नांदुरा	मेढळी-अ	कमळजा	११६,१०६,१०३,१०९,१००,	२००	५	०.००	०.१०	०	अयोग्य
१५	नांदुरा	मेढळी-व	कमळजा	१६९ ते १७४,	५००	५	०.००	०.२५	०	अयोग्य
१६	नांदुरा	शेंबा बु.	विश्वगंगा	२ ते ४, २१,१३२,१२४,	६००	५	०.००	०.३०	०	अयोग्य
१७	नांदुरा	तांदुळवाडी	विश्वगंगा	२९,२६,३०,३१,१०६,१०४,१०२,१००	६०	९	०.००	०.०५	०	अयोग्य
१८	नांदुरा	औरंगपूर	विश्वगंगा	१,२,३,६,९,१८,	२२५	८	०.००	०.१८	०	अयोग्य
१९	नांदुरा	बुटी	विश्वगंगा	८८,८९,९४,६,७,९९,१००,	८८	८	०.००	०.१८	०	अयोग्य

अ. क्र.	तालुका	रेतीघाटाचे नांव	नदीचे नांव	स्थळ निर्देशक गट नं.	रेतीघाटाचे क्षेत्र (चौ.मी.)			रेतीघाटाचे क्षेत्र (हे.आर)	सन २०१८-१९ साठी अंदाजे रेती साठा (ग्राम)	Gsda, Dmo व Tah अभिप्राय योग्य / अयोग्य
					लांबी	रूंदी	खोली			
				५	६	७	८	९	१०	११
४०	संग्रामपुर	एकलारा-ब	केदार	३७५, ३०४, ३०३, ३७१, ३७२, २८३, २५२, २५१, २६९,	१५०	१०	०.००	०.१५	०	अयोग्य
४१	संग्रामपुर	खळद बुवा	वान	१०२, ९, ८, १०,	३८०	१०	०.००	०.३८	०	अयोग्य
४२	शेगाव	श्रीक्षेत्र नागझरी-अ	बोडी	७१, ७३, ४, ५,	३००	१०	०.००	०.३०	०	अयोग्य
४३	खामगांव	खोलखेड	खिरोडानाला	निरंक	०	०	०.००	०.००	०	अयोग्य
४४	खामगांव	लांजुड-२	अंबाडी	निरंक	०	०	०.००	०.००	०	अयोग्य
४५	खामगांव	दोंदवाडा-अ	ज्ञानगंगा	निरंक	८०	५	०.००	०.०४	०	अयोग्य
४६	खामगांव	उमरा अटाळी	मस	१५४, १५५,	६०	३	०.००	०.०२	०	अयोग्य
४७	खामगांव	अधिकारपूर	मस	६१, ६२, ६४, ६५, ६६,	८०	२	०.००	०.०२	०	अयोग्य
४८	खामगांव	वरखेड	मस	१, २, ३, ५, ६, ३३, ३४,	९०	२	०.००	०.०२	०	अयोग्य
४९	खामगांव	चितोडा	मस	१, २, ३, ५, ४,	०	०	०.००	०.००	०	अयोग्य
५०	खामगांव	कारेगांव बु.	मस	१९३, १९४, १९०, १८५, १८६, ३२, ३३, ३४.	२००	६	०.००	०.१२	०	अयोग्य
५१	खामगाव	उमरालासुरा	मस	१११, ११०, १०९, १ ते ५, ७, १०५,	१९०	६	०.००	०.११	०	अयोग्य
५२	खामगाव	लासुराजहांगिर	मस	१०, १०, १५, ११, १२, १३,	२२०	५	०.००	०.११	०	अयोग्य
५३	खामगांव	हिंगणाउमरा	मस	१, १११, ५८ ते ६१,	३२	४	०.००	०.०१	०	अयोग्य
५४	खामगांव	कंचनपूर	तोरणा	२३९, २५०, २५३, २५४,	९५	६	०.००	०.०६	०	अयोग्य
५५	खामगांव	पोरज	ज्ञानगंगा	१८८, २७२, १८६, १८७,	२७०	७	०.००	०.१९	०	अयोग्य
५६	खामगांव	वर्णा	ज्ञानगंगा	२८४, २८५, २८८, २८९, २७६, ३०३, २८७,	१८०	१५	०.००	०.२७	०	अयोग्य
५७	खामगांव	दिवठाणा	ज्ञानगंगा	१०, ११, १२, १४, १६,	८०	४	०.००	०.०३	०	अयोग्य
५८	खामगांव	भालेगांव	मिष्टगंगा	८, ९, ६, ७, २६, २५, २४, ५,	८०	४	०.००	०.०३	०	अयोग्य

अ. क्र.	तालुका	रेतीघाटाचे नांव	नदीचे नांव	स्थळ निर्देशक गट नं.	रेतीघाटाचे क्षेत्र (चा.मा.)			रेतीघाटाचे क्षेत्र (हे.आर)	सन २०१८-१५ साठी अंदाजे रेती साठा (ट्रॅक)	Gsd, Dno व Tah अभिप्राय योग्य / अयोग्य
					लांबी	रूंदी	खोली			
१	२	३	४	५	६	७	८	९	१०	११
५९	खामगांव	पिंपळगांवराजा-१	सिध्दगंगा	१५,९,१७१,२३२,४४८,१६,१७०,४०६,	२९०	६	०.००	०.१७	०	अयोग्य
६०	खामगांव	घाणेगांव	ज्ञानगंगा	३८,३७,९,८,१३६,	१४०	६	०.००	०.०८	०	अयोग्य
६१	खामगांव	पिंपळगांवराजा-२	सिध्दगंगा	९२२,९१९,९२०,९२३,९२७,९५०,११३३,	१२०	६	०.००	०.०७	०	अयोग्य
६२	खामगांव	पिंपळगांवराजा-१	ज्ञानगंगा	४९४,५०३,५०४,५१०,५१८,४८१,४८८,४९०,	३००	६	०.००	०.१८	०	अयोग्य
६३	खामगांव	ज्ञानगंगापूर	सिध्दगंगा	१८,१९,२४,२५,२७,२८,२९,३१,३२,३३,	१०५	६	०.००	०.०६	०	अयोग्य


 जिल्हा खनिकर्म अधिकारी,
 बुलडाणा.