

GOVERNMENT OF TELANGANA  
OFFICE OF THE COLLECTOR & DISTRICT MAGISTRATE, MAHABUBABAD DISTRICT

Landline: 08719-240400  
Twitter: @collector\_mbd



Mail: collector-mbd@telangana.gov.in  
Website: Mahabubabad.telangana.gov.in

PROCEEDING OF THE DISTRICT COLLECTOR: MAHABUBABAD  
PRESENT; SRI.V.P. GAUTHAM, I.A.S.,

Proc No. G1/463/2020.

Date: 14.10.2020

Sub: - Land Acquisition – SRSP-II – DBM-59 – Mahabubabad District – Thorrur Mandal – Earthwork excavation and forming Embankment including construction of structures its minors from km.0.000 to 10.150 km. – Submission of requisition proposal for excavation of balance length of Minor 6L of DBM-60 of Kakatiya Main Canal from km.1.700 to 2.100 km in Sy No.217/1 to an extent of Ac.0.10 ½ Gts and Sy No.218/C/1 to an extent of Ac.0.02 ½ Gts situated at Thorrur village and Mandal - Form-VI Preliminary Notification under sub-rule (1) of rule-19 and section 11(1) of the Act 30/2013 is approved - Form-VII Declaration proposals under sub-rule (1) of Rule-25 and Section 19(1) of the Act-30/2013 - Approved – Orders – Issued.

Read: - 1. Form-VI Preliminary Notification is approved by the District Collector, Mahabubabad, Dtd.09.07.2020.  
2. The LAO/RDO, Thorrur Ir No.A/1898/2020, Dtd.14.10.2020.


\*\*\*\*\*

**ORDER:**

In the reference 2<sup>nd</sup> read above, the Land Acquisition Officer and Revenue Divisional Officer, Thorrur has submitted Declaration in Form-VII under sub-rule (1) of Rule-25 and Section 19(1) of the Right to Fair Compensation and Transparency in Land Acquisition, Rehabilitation and Resettlement Act, 2013 (Act 30/2013) for excavation of SRSP canal for Minor 6L of DBM-60 of Kakatiya Main Canal from km.1.700 to 2.100 for acquisition of land in Sy No.217/1 to an extent of Ac.0.10 ½ Gts and Sy No.218/C/1 to an extent of Ac.0.02 ½ Gts situated at Thorrur village and Mandal is hereby approved.

Hence, you are direct to publication through I & PR Department as per rule and take further necessary action.

Encl : Form – VII (Telugu/English)

  
District Collector,  
Mahabubabad.

To  
The LAO/RDO, Thorrur  
The Executive Engineer, SRSP-II, Stage-II, Divn. No.1, KC Camp, Warangal.  
The Asst. Director, S&LR, Mahabubabad  
Tahsildar, Thorrur Mandal.

  
14/10/2020

  
14/10/2020

మహబూబాబాద్ జిల్లా రాజపత్రము నెం. 20 /మహబూబాబాద్/2020. డి. 15 .10.2020

(శ్రీయుత జిల్లా కలెక్టర్, మహబూబాబాద్ వారి ఉత్తర్వు నెం. GI/463 /2020. డి. 15 .10.2020)

**ఫారం-VII**

(చట్టం-30/2013 లోని సెక్షన్ 19(1) లోని సబ్ రూల్-1 రూల్ 25 ప్రకారం)

తెలంగాణ ప్రభుత్వం

కలెక్టర్, మహబూబాబాద్ వారి పబ్లికేషన్ ఆఫ్ డిక్లరేషన్ (Publication of Declaration)

నెం. 463 /2020

డి. 15 .10.2020

ఈ దిగువ నిర్ణయించిన మహబూబాబాద్ జిల్లా తొర్రూరు గ్రామం మరియు మండలంలో ఉన్న భూమి విస్తీర్ణం ఎ. 0.13 గుం. ప్రజా ప్రయోజనాల నిమిత్తం అనగా 6L-DBM-59 శ్రీరాంసాగర్ ప్రాజెక్టు కాలువ నిర్మాణం కొరకు భూమి అవసరం అయి ఉన్నదని భావించనైంది.

కావున ఈ ప్రాజెక్టు క్రింద మహబూబాబాద్ జిల్లా తొర్రూరు గ్రామం మరియు మండలంలో ఉన్న భూమి విస్తీర్ణం ఎ. 0.13 గుం. లు గల భూమి ఈ క్రింద చూపిన విధముగా భూసేకరణలో ఉన్నదని ప్రకటన (డిక్లరేషన్) జారీ చేయనైంది.

**షెడ్యూలు**

గ్రామం: తొర్రూరు

మండలం: తొర్రూరు

జిల్లా: మహబూబాబాద్

క్రమ సంఖ్య	సర్వే నెం.	భూమి విధం	భూమి రకం	భూసేకరణ చేసిన విస్తీర్ణం (ఎ. గుం. లలో)	భూమికి సంబంధించిన వ్యక్తుల వివరాలు	హద్దులు
1	2	3	4	5	6	7
1	217/1	పట్టా	తల	0.10½	దారావత్ జంగిల్ తం. దేవోజి	తూ - Plot ప - 217 ఉ - 217 ద - Plot
2	218/C/1	పట్టా	తల	0.02½		తూ - Plot ప - 218 ఉ - 218 ద - Plot


**నిర్మాణములు/చెట్లు**


క్రమసంఖ్య	సర్వేనెం.	చెట్లు	నిర్మాణములు
1	2	3	4
-లేవు-			


ఇట్టి ప్రకటన (డిక్లరేషన్) భూసేకరణలో సముచిత పరిహారము మరియు పొరదర్శకత, పునరావాస, పునరాశ్రయ హక్కు చట్టం, 2013 (నెం. 30/2013) లోని సెక్షన్ 15 ప్రకారం సవరణ చట్టం భూసేకరణలో సముచిత పరిహారము మరియు పొరదర్శకత, పునరావాస, పునరాశ్రయ హక్కు చట్టం (తెలంగాణ సవరణ) చట్టం, 2016 (నెం. 21/2017) సంబంధిత భూయజమానులకు సరియైన భూనష్టపరిహారం చెల్లించుటకుగాను నోటిఫికేషన్ జారీ చేయనైంది.

భూసేకరణ చేపట్టబడిన భూమిలో బొగ్గు, ఇనుము, స్టీల్ మరియు ఇతర ఖనిజములు ఇట్టి భూములలో లేదా కొంతభాగములో లభ్యమైనచో, ఆ ఖనిజాలు ప్రాజెక్టు నిర్మాణమునకు ఉపయోగమున్న పక్షంలో వాటిని స్వీకరించబడును లేని యెడల స్వీకరించబడవు.

పైన చూపిన భూసేకరణ చేయు భూమి యొక్క ప్లాను మరియు వివరములు శ్రీయుత జిల్లా కలెక్టర్, మహబూబాబాద్ మరియు రెవెన్యూ డివిజన్ అధికారి, తొర్రూరు గారి కార్యాలయంలో ఉంచనైనది. సంబంధిత వ్యక్తులు ఏదైనా పని దినములలో కార్యాలయ వేళలలో తనిఖీ చేసుకోవచ్చును.

  
భూసేకరణ అధికారి మరియు  
రెవెన్యూ డివిజన్ అధికారి  
తొర్రూరు

  
అసెషు కలెక్టర్  
మహబూబాబాద్

  
జిల్లా కలెక్టర్  
మహబూబాబాద్



Asm  
SA