

कार्यालय कलेक्टर जिला श्योपुर, मध्यप्रदेश एवं पदेन उप सचिव मध्यप्रदेश शासन राजस्व विभाग

प्र.क्र./0020/अ-82/2019-20 /6282

श्योपुर दिनांक 08.08.2019

प्रारम्भिक अधिसूचना

(भू-अर्जन, पुनर्वासन और पुनर्व्यवस्थापन में उचित प्रतिकर और पारदर्शिता अधिकार अधिनियम 2013 की धारा 11 एवं 40 (सहपठित भूमि अर्जन, पुनर्वासन और पुनर्व्यवस्थापन में उचित प्रतिकर और पारदर्शिता अधिकार (प्रतिकर, पुनर्वासन और पुनर्व्यवस्थापन, विकास योजना) नियम, 2015 के नियम 5(1) के अन्तर्गत)

जहां समुचित सरकार को ऐसा प्रतीत होता है, कि लोक प्रयोजनार्थ (ग्वालियर- श्योपुरकलॉ रेल्वे छोटी लाईन से बड़ी लाईन में अमान परिवर्तन) के लिये ग्राम **टराकला** तहसील वीरपुर जिला श्योपुर में कुल रकवा **6.381** हेक्टर भूमि अपेक्षित है, और नियम चार के अधीन यथा विरचित कलेक्टर द्वारा गठित एवं दल द्वारा एक रिपोर्ट की गयी थी कि भूमि अर्जन के कारण किसी भी कुटुम्बों के विस्थापित होने की संभावना नहीं है ।

अतः जिला -श्योपुर तहसील वीरपुर के ग्राम **टराकला** प.ह.न **05** रा.नि. वृत्त **02** में उक्त परियोजना के लिये **6.381** हेक्टर भूमि जिसका विवरण निम्नानुसार है, का अर्जन प्रस्तावित किया जाता है -

क्र.	सर्वे नम्बर	स्वामित्व का प्रकार	भूमि का प्रकार	अर्जन का क्षेत्रफल	हित वद्ध व्यक्ति का नाम, पता, (राजस्व अभिलेख अनुसार)
1	2	3	4	5	6
1	19	भूमिस्वामी	कृषि भूमि	0.260	रामरतन पुत्र अर्जुन जाति रावत निवासी ग्राम किन्नपुरा भूमिस्वामी
2	27/मि न 1	भूदान	कृषि भूमि	0.060	बंशीधर पुत्र रतन जाति सहर निवासी ग्राम भूदान कृषक भू. रा. 5.52 पैसे
3	37/1	भूमिस्वामी	कृषि भूमि	0.046	मु. लीलावती वेवा ब्रजमोहन जाति रावत निवासी ग्राम भूदान कृषक भूमिस्वामी भू.रा. 4.81
4	37/4	भूदान भूमिस्वामी	कृषि भूमि	0.277	हरीसिंह पुत्र रामजी हाबूली कौशल्या पुत्री रामजीत जाति रावत भूदान भूमिस्वामी भू.रा. 3.45
5	43/मि. 1	शासकीय पट्टा ग्रहीता	कृषि भूमि	0.362	उमाशंकर पुत्र काशीनाथ जाति नाथ निवासी टराकला शा.प. ग्र. लगान 1.73 पैसे

कलेक्टर
श्योपुर (व. प्र.)

6.	59	भमि स्वामी	कृषि भूमि	0.500	रघुनाथ रामहेत गुलाव लडडू पुत्रगण पांच्या भूरी वाई धन बाई रामनाथी पुत्रीयां पांच्या मु. गोविन्दी वेवा पाच्या जाति सहर पता नि. ग्र. भूमि स्वामी
7	84/1	भमि स्वामी	कृषि भूमि	0.186	विशन बाई पत्नि मुरारी लाल जाति ब्राम्हण पता नि. गढी भू.रा. 10.47
8	86	भमि स्वामी	कृषि भूमि	0.840	किशोरी पुत्र हंसी जाति रावत पता नि. ग्रा. भूमि स्वामी भू. रा. 2.81
9	105	भमि स्वामी	कृषि भूमि	0.010	रामप्रसाद पुत्र बलवंत जाति रावत पता नि. टर्कलॉ हि.1/3 भाग भूमि स्वामी परसादी रामप्यारी पुत्रीयां बलवंत जाति रावत पता नि. ग्रा 2/3 भाग भूमि स्वामी भू.रा. 5.17
10	108मिन 1	भमि स्वामी	कृषि भूमि	0.088	भगवानलाल पुत्र गिरधारी लाल कौशलया पुत्री गिरधारी लाल जाति रावत पता नि. ग्रा. भूमि स्वामी भू. रा.0.98
11	110	भमि स्वामी	कृषि भूमि	0.063	भगवानलाल पुत्र गिरधारी लाल कौशलया पुत्री गिरधारी लाल जाति रावत पता नि. ग्रा. भूमि स्वामी भू. रा.6.76
12	130/1	भमि स्वामी	कृषि भूमि	0.049	हरिविलास पुत्र जयलाल मुन्नी धप्पो पुत्रीया जयलाल जाति रावत नि.ग्रा. भूमि स्वामी भू.रा.2.78
13	135/1	भमि स्वामी	कृषि भूमि	0.524	रामनिवासी वेवा रामकिशोर जगदीश प्रकाश हरिओम मनोज पुत्रगण रामकिशोर रचना मोसम गायत्री गुडडी पुत्रीयां रामकिशोर भूमि स्वामी भू.रा. 10.31
14	140	भमि स्वामी	कृषि भूमि	0.127	भगवानलाल पुत्र गिरधारी लाल कौशलया पुत्री गिरधारी लाल पता नि. ग्रा. भूमि स्वामी भू. रा. 6.75
15	141	भमि स्वामी	कृषि भूमि	0.179	पूरन पुत्र लाल हसं रावत नि.ग्र. भूमि स्वामी भू रा.3. 12
16	145	भमि स्वामी	कृषि भूमि	0.075	ब्रजकिशोर शुरेस पुत्र ब्रम्हानन्द जाति बाम्हण पता नि. ग्रा. भूमि स्वामी भू. रा. 5.06
17	146	भमि स्वामी	कृषि भूमि	0.133	रामकिशोर पुत्र लल्लू मुल्लो पुत्री लल्लू जाति रावत पता नि.ग्रा. भूमि स्वामी भू. रा. 5.31
18	147	भमि स्वामी	कृषि भूमि	0.054	मु.कल्लो बाई वेवा हरिप्रसाद हेमराज रामभरत पुत्रगण हरि प्रसाद जाति रावत पता नि.ग्रा. समान भाग भूमि स्वामी भू.रा. 1.65
19	148	भमि स्वामी	कृषि भूमि	0.058	रामलखन पुत्र शिवचरण हि. 1/7 कमला पत्नि रामजीलाल सुनील पुत्र रामजीलाल ब्रजलता पुत्री रामजीलाल हि. 1/7 अयोध्या सरूपी सोमोती

लि
कलक्टर

					द्वारिका गुडडी पुत्रीयां शिवचरण हि.5/7 जाति रावत नि.ग्रा. भूमि स्वामी भूरा 1.42
20	149	भमि स्वामी	कृषि भूमि	0.105	अयोध्या सरूपी सोमोती दुआरिका गुडडी पुत्रीयां शिवचरण हि 5/7 समान भाग कमला वेवा रामजीलाल सुनील पुत्र रामजीलाल ब्रजलता पुत्री रामजीलाल हि 1- जाति रावत नि. ग्राम भूमि स्वामी भूरा. 1.42
21	159 / 1	भमि स्वामी	कृषि भूमि	0.127	रामकिशोर पुत्र लल्लू मुल्लो पुत्री लल्लू जाति रावत पता नि.ग्रा. भूमि स्वामी समान भाग भूमि स्वामी
22	160 / 1	शासकीय पट्टेदार	कृषि भूमि	0.115	किस्तू पुत्र मोती लाल जाति ब्राम्हण शासकीय पट्टेदार नि. ग्रा. भूमि स्वामी भूरा 1.04
23	161 / 2	भमि स्वामी	कृषि भूमि	0.348	हरी सिंह पुत्र रामजीत हावुली कौशलया पुत्री राम जीत जाति रावत भूदान भूमि स्वामि भू. रा. 4.09
24	162	भूदान भमि स्वामी	कृषि भूमि	0.233	लक्ष्मीनारायाण ब्रजमोहन चिरोंजी बंशी कैलाश गोविन्द गौतम कृष्ण गोपाल पुत्रगण बट्टीप्रसाद जाति ब्राम्हण पता नि. ग्रा. भूमि स्वामी भूरा 3.19
25	163	भमि स्वामी	कृषि भूमि	0.015	मुलो पुत्री जगनु पत्नि मदनू हि 1/6 लालचंद काशीराम पुत्रगण मंगल रुक्मणी वा. कौशलया ना.वा. पुत्रीयां मंगल हि 1/6 सर 0 लालचंद भाई कमला पुत्री जगनू हि 1/2 ओमप्रकाश फूलचंद उमाशंकर पुत्र गण विशन व कलावती धप्पो लक्ष्मी सोमोती महेश्वरी पुत्रीयां विशन कस्तूरी वेवा विशन जाति कुम्हार पता नि. ग्रा भूमि स्वामी भूरा. 6.37
26	168	भमि स्वामी	कृषि भूमि	0.058	पूरन पुत्र लाल हंस जाति रावत नि.ग्रा. भूमि स्वामी
27	346 / 1	भमि स्वामी	कृषि भूमि	1.013	सुरजन पुत्र ल्होरिया जाति सहर पता नि.ग्रा. भूमि स्वामी भूरा 1.85
28	373 / 1 / क	शासकीय पट्टेदार	कृषि भूमि		मन्या पुत्र इंदर जाति सहर पता नि. ग्रा. शासकीय पट्टेदार लगान 6.87
29	373 / 1 / ख	शासकीय पट्टेदार	कृषि भूमि	0.013	किशन लाल पुत्र गंगाराम जाति सहर पता नि. ग्रा. शासकीय पट्टेदार लगान 3.25
30	387 / मि न 1	शासकीय पट्टेदार	कृषि भूमि	0.463	लालाराम पुत्र परमा हि. 1/2 लड्डू पुत्र मुन्दा भगोती पुत्री मुन्दा पुत्र भजन जाति सहर पता नि. ग्रा. समान भाग शासकीय पट्टेदार लगान 20.60
31	387 / मि न 2	शासकीय पट्टेदार	कृषि		नाथ्या हल्के पुत्रगण खरंजा लोदरी वेवा खरन्जा जाति सहर पता नि ग्रा. समान भाग शासकीय

Handwritten signature

			भूमि		पटेदार लगान 5.17
				6.381	

यह अधिसूचना इससे संबंधित सभी व्यक्तियों के लिये भूमि अर्जन, पुनर्वासन और पुनर्व्यवस्थापन में उचित प्रतिकर और पारदर्शिता अधिकार, अधिनियम, 2013 (2013 का 30) की धारा 11(1) के उपबंधों के अधीन जारी की गई है ।

भूमि से संबंधित नक्शा (प्लान) कार्यालय कलेक्टर जिला श्योपुर में और कार्यालय अनुविभागीय अधिकारी (राजस्व) विजयपुर मे किसी भी कार्य दिवस को कार्य समय के दौरान देखा जा सकता है ।

सरकार, उक्त अधिनियम की धारा 12 मे यथा उपबंधित एवं विनिर्दिष्ट अधिकारी और उसके कर्मचारीवृंद को भूमि मे प्रवेश करने और उसका सर्वेक्षण करने, किसी भी भूमि के स्तर लेने, अवमृदा में खुदाई करने या वेधन करने और अपने कार्य के उचित निष्पादन के लिये अपेक्षित सभी अन्य कार्य करने के लिये प्राधिकृत करती है ।


अधिनियम की धारा 11(4) के अधीन कोई भी व्यक्ति कलेक्टर के पूर्व अनुमोदन के बिना किसी ऐसी अधिसूचना के प्रकाशन की तारीख से भूमि का कोई भी संव्यवहार नहीं करेगा या कोई भी संव्यवहार नहीं होने देगा अर्थात, कय/विक्रय, आदि नहीं करेगा या ऐसी भूमि पर कोई विल्लंगम सृजित नहीं करेगा ।

अधिनियम की धारा 15 के अधीन यथा उपबंधित इस अधिसूचना के प्रकाशन की तारीख से 60 दिनों के भीतर किसी भी इच्छुक व्यक्ति द्वारा भूमि अर्जन के बारे में कलेक्टर के समक्ष आक्षेप , यदि कोई हो, फाइल किये जा सकेंगे ।

विशेष- धारा 40(2) के कार्य क्षेत्र के भीतर आने वाली परियोजना के लिये भूमि की तत्काल अपेक्षा है इसलिये भू - अर्जन की अत्यावश्यकता होने से समुचित सरकार द्वारा दिये निर्देशों के प्रकाश में तथ्यों के परीक्षण उपरान्त प्रकरण में अधिनियम की धारा 40 के प्रावधान प्रवृत्त किये हैं । अतः इसमें अधिनियम के अध्याय 2 से 6 तक के प्रावधान के उपबंध लागू नहीं होंगे ।

स्थान: श्योपुर
तारीख-






(बसंत कुरे)
कलेक्टर एवं पदेन उपसचिव
मध्यप्रदेश शासन, राजस्व विभाग
जिला श्योपुर (म.प्र.)

पृ.क./0020/अ-82/भू-अर्जन/2019-20 /6283
प्रतिलिपि-

शयोपुर दिनांक 08/08/2019

1. नियंत्रक शासकीय केन्द्र मुद्रणालय म.प्र. भोपाल की ओर राजपत्र मे अधिसूचना प्रकाशन हेतु ।
2. आयुक्त, जनसम्पर्क संचालनालय भोपाल की ओर 02 स्थानीय दैनिक समाचार पत्रों मे प्रकाशन हेतु ।
3. कलेक्टर जिला शयोपुर के कार्यालय के सूचना पटल पर प्रकाशन हेतु ।
4. अनुविभागीय अधिकारी (राजस्व) विजयपुर जिला शयोपुर के सूचना पटल पर प्रकाशन हेतु ।
5. उप मुख्य इंजीनियर (निर्माण) उत्तर मध्य रेल, ग्वालियर की ओर सूचनार्थ ।
6. तहसीलदार तहसील वीरपुर की ओर उक्त अधिसूचना का प्रकाशन तहसील पुलिस स्टेशन के ग्राम पंचायत के सूचना पटल एवं स्थल पर प्रकाशन/चस्पा करने एवं ग्राम मे मुनादी उपरांत तामीली प्रति भेजने हेतु
7. जिला सूचना विज्ञान अधिकारी एन.आई.सी. शयोपुर की ओर कलेक्टर जिला शयोपुर (समुचित सरकार) के कार्यालय की अधिकृत बेवसाईड पर अपलोड हेतु ।


कलेक्टर एवं पदेन उपसचिव
मध्यप्रदेश शासन, राजस्व विभाग
 जिला शयोपुर (म.प्र.)