



समाहरणालय, गिरिडीह ।

समाहर्ता या समुचित सरकार

अधिघोषणा

(अधिनियम-30/2013 की धारा-19 (1) के अधीन)

चूँकि झारखण्ड सरकार/समाहर्ता को यह प्रतीत होता है कि सार्वजनिक प्रयोजनार्थ यथा डोमन पहाड़ी से चुंगलो धुरगड़गी भाया विजयाडीह (लम्बाई-21.02 कि०मी०) तक पथ का चौड़ीकरण एवं मजबुतीकरण कार्य हेतु ग्राम-अन्धरकोला, थाना-जमुआ, थाना सं०-389, अंचल-जमुआ, जिला-गिरिडीह में कुल 0.3780 एकड़ यानि 0.1530 हेक्टेयर भूमि अपेक्षित है।

इसलिए अधिघोषणा किया जाता है कि उपयुक्त परियोजना के लिए अर्जन के अधीन एक भू-खंड है, जो मानक माप से कमोवेश 0.3780 एकड़ यानि 0.1530 हेक्टेयर है और जो ग्राम-अन्धरकोला, थाना-जमुआ, थाना सं०-389, अंचल-जमुआ, जिला-गिरिडीह में है, जिसका विवरण निम्नलिखित है-

क्रम सं.	खाता सं०	सर्वे प्लॉट सं०	स्वामित्व का प्रकार	भूमि का प्रकार	अर्जन के अधीन क्षेत्रफल (एकड़ में)	हितबद्ध व्यक्ति का नाम व पता	सीमा (भूखंड सं०)			
							उ०	द०	पू०	प०
1	8	505	रैयती	टॉड तीन	0.0130	सुन्दरी देवी पति बोधी राणा	निज	सिमाना	सड़क	निज
2	8	505/1	रैयती	टॉड तीन	0.0130	भगिया देवी पति गुली राणा	निज	सिमाना	सड़क	निज
3	8	505/2	रैयती	टॉड तीन	0.0130	बालदेव राणा पिता स्व० हन्तु राणा	निज	सिमाना	सड़क	निज
4	8	505/3	रैयती	टॉड तीन	0.0130	शंकर सोनार पिता स्व. सहदेव सोनार	निज	सिमाना	सड़क	निज
5	8	505/4	रैयती	टॉड तीन	0.0130	मो० कौशल्या पति स्व० भुना राणा	निज	सिमाना	सड़क	निज
6	16	503	रैयती	टॉड तीन	0.0430	अतवारी राय पिता स्व० दुखन राय	497	505	सड़क	निज
7	1	497	रैयती	टॉड तीन	0.0200	घगेली देवी पति स्व० किशुन राणा	496	503	सड़क	निज
8	1	497/1	रैयती	टॉड तीन	0.0210	पुनित राय वगै० पिता स्व० भागो राय	496	503	सड़क	निज

टंकनकर्ता :- जितेन्द्र कुमार, कम्प्युटर ऑपरेटर।

15.05.2021

9	9	496	रैयती	टॉड तीन	0.0260	लुपर ठाकुर वो मास्यल ठाकुर प्रकारा ठाकुर वो थानु ठाकुर पिता स्वो डेगो ठाकुर	495	497	सडक	निज
10	11	495	रैयती	टॉड तीन	0.0510	रामेश्वर महतो वो बहादुर महतो वो बिनोद महतो वो सोहन महतो पिता स्वो सुकर महतो वो डिलो महतो वो भैरो महतो पिता स्वो नन्हकु महतो	494	496	सडक	निज
11	12	494	रैयती	टॉड तीन	0.0145	डालेश्वर महतो पिता स्वो नेहाल महतो नेहाल महतो पिता स्वो पुना महतो वो महादेव महतो वो मांगदेव महतो वो लालदेव महतो पिता स्वो गणेश महतो वो बंधु महतो वो डुमर महतो वो ठाकुर महतो वो नारायण महतो पिता स्वो अकल महतो	493	495	सडक	निज
12	12	494/1	रैयती	टॉड तीन	0.0145	बैजनाथ महतो वो बासुदेव महतो वो गुरुदयाल महतो पिता स्वो चरण महतो वो कुंजो महतो पिता स्वो छतर महतो वो अरुण महतो पिता स्वो नंदलाल महतो वो नुनुराम महतो पिता स्वो भिखन महतो वो सोमर महतो पिता स्वो भिखन महतो वो विषुण देव महतो पिता स्वो पोखन महतो अरुण महतो वगे पिता स्वो नंदलाल महतो वो नुनुराम महतो वो सोमर महतो वो विषुण देव महतो पिता स्वो भिखन महतो	493	495	सडक	निज
13	12	471	रैयती	टॉड दो	0.0110	गुरुचरण प्रो वर्मा वगे पिता चरण महतो वो अरुण महतो वगे पिता स्वो नंदलाल महतो वो नुनुराम महतो पिता स्वो भिखन महतो वो सोमर महतो वो विषुण देव महतो पिता स्वो भिखन महतो वो लालदेव प्रो वर्मा पिता स्वो गणेश महतो	470	472	सडक	निज
14	11	470	रैयती	टॉड दो	0.0110	रामेश्वर महतो वो बहादुर महतो वो बिनोद महतो वो सोहन महतो पिता स्वो सुकर महतो वो डिलो महतो वो भैरो महतो पिता स्वो नन्हकु महतो	468	471	सडक	निज
15	12	464	रैयती	टॉड दो	0.0256	बंधु महतो वो डुमर महतो वो ठाकुर महतो वो नारायण महतो पिता स्वो अकल महतो वो डालेश्वर महतो पिता स्वो नेहाल महतो वो लक्ष्मण महतो पिता स्वो पुना महतो वो महादेव महतो वो मानदेव महतो वो लालदेव महतो पिता स्वो गणेश महतो	निज	सडक	सिमाना	निज
16	12	464/1	रैयती	टॉड दो	0.0255	अरुण महतो वगे पिता स्वो नंदलाल महतो वो नुनुराम महतो वो सोमर महतो वो विषुणदेव महतो पिता स्वो भिखन महतो	निज	सडक	सिमाना	निज
17	12	464/2	रैयती	टॉड दो	0.0152	कुंजो महतो पिता स्वो छतर महतो	निज	सडक	सिमाना	निज
18	12	464/3	रैयती	टॉड दो	0.0200	बंधु महतो वो डुमर महतो वो ठाकुर महतो वो नारायण महतो पिता स्वो अकल महतो वो डालेश्वर महतो पिता स्वो नेहाल महतो	निज	सडक	सिमाना	निज
19	12	464/4	रैयती	टॉड दो	0.0137	बैजनाथ महतो वगे पिता स्वो चरण महतो	निज	सडक	सिमाना	निज
20	-	493	रैयती	टॉड दो	0.0010	अज्ञात	492	494	सडक	निज
कुल :-					0.3780					


यह अधिघोषणा हितबद्ध व्यक्तियों की आपत्तियों के सुनने और अधिनियम

टंकनकर्ता :- जितेन्द्र कुमार, कम्प्यूटर ऑपरेटर।


सं0-30/2013 की धारा 15 में प्रदत्त यथा म्यक जांच के पश्चात किया गया है। भूमि अर्जन के कारण पुनर्व्यवस्थापन के लिए संभावित परिवारों की संख्या जिनके लिए पुनर्व्यवस्थापन के क्षेत्र चिन्हित किए गए है जिसका संक्षिप्त विवरण निम्नवत है :
ग्राम-X, थाना- X, थाना सं0- X, अंचल-X जिला-X क्षेत्रफल-X एकड़ यानि X हे0 जिला भूमि अर्जन पदाधिकारी गिरिडीह के कार्यालय में किसी कार्य दिवस के दिन भूमि योजना का निरीक्षण किया जा सकता है।

पुनर्वास और पुनर्व्यवस्थापन योजना के सार निचे दिये गये है :-


X X X



अमीन
गिरिडीह।


 जिला भू-अर्जन पदाधिकारी अपर समाहर्ता
गिरिडीह। गिरिडीह। समाहर्ता
गिरिडीह।


21/5/2021
समाहर्ता
गिरिडीह।

- ज्ञापांक..... 6.9.20 / भू0अ0 दिनांक... 05.10.6.1.20.21.
- प्रतिलिपि :- जिला सूचना एवं जन सम्पर्क पदाधिकारी, गिरिडीह को दो दैनिक समाचार पत्रों में जिसमें से एक स्थानीय भाषा में प्रकाशनार्थ प्रेषित।
- प्रतिलिपि :- प्रभारी जिला गजट पदाधिकारी, गिरिडीह को जिला गिरिडीह के आगामी असाधारण/पाक्षिक अंक में प्रकाशनार्थ प्रेषित।
- प्रतिलिपि :- सूचना विज्ञान पदाधिकारी N.I.C. गिरिडीह को वेबसाईट www.giridih.nic.in में अपलोड करने हेतु प्रेषित।
- प्रतिलिपि :- उप समाहर्ता प्रभारी, जिला राजस्व शाखा, गिरिडीह को सूचनार्थ एवं आवश्यक कार्रवाई हेतु प्रेषित।
- प्रतिलिपि :- जिला अवर निबंधक, गिरिडीह को सूचनार्थ एवं आवश्यक कार्रवाई हेतु प्रेषित।
- प्रतिलिपि :- कार्यपालक अभियंता, पथ निर्माण विभाग, पथ प्रमण्डल, गिरिडीह को सूचनार्थ प्रेषित।
- प्रतिलिपि :- अंचल अधिकारी, जमुआ एवं जिला परिषद/संबंधित ग्राम पंचायत को सूचनार्थ एवं आवश्यक कार्रवाई हेतु प्रेषित।
- प्रतिलिपि :- अवर निबंधक, जमुआ को सूचनार्थ एवं आवश्यक कार्रवाई हेतु प्रेषित।
- प्रतिलिपि :- IT Manager & Business Analyst, DPMU, Giridih को सूचनार्थ एवं आवश्यक कार्रवाई हेतु प्रेषित।


जिला भू-अर्जन पदाधिकारी
गिरिडीह।
15.05.2021


अपर समाहर्ता,
गिरिडीह।


21/5/2021
समाहर्ता,
गिरिडीह।