

**समाहर्ता या समुचित सरकार**  
**प्रारंभिक अधिसूचना**  
**(अधिनियम-30/2013 की धारा-11(1) के अधीन)**

चूँकि झारखण्ड सरकार/समाहर्ता को यह प्रतीत होता है कि ग्राम-बेरहाबाद, थाना-जमुआ, थाना सं०-452, अंचल-जमुआ, जिला-गिरिडीह में भूमि सार्वजनिक प्रयोजन, यथा ए०डी०बी० सम्पोषित पचम्बा-जमुआ-श्रवण (पैकेज-2) पथ परियोजना हेतु अपेक्षित है। प्रभावित परिवारों के पुनर्वासन एवं पुनर्व्यवस्थापन के प्रयोजनार्थ अपर समाहर्ता अथवा नियम 2 (1) (ख) के तहत नियुक्त पदाधिकारी प्रशासक के रूप में नियुक्त किए गए हैं। अतएव अधिसूचित किया जाता है कि ग्राम-बेरहाबाद, थाना-जमुआ, थाना सं०-452, अंचल-जमुआ, जिला-गिरिडीह में उपर्युक्त कथित परियोजना के लिए कमोवेश 0.1650 एकड़ यानि 0.0668 हेक्टेयर मानक माप का भूखंड, जिसका विस्तृत विवरण निम्नलिखित है, अर्जनाधीन है.....



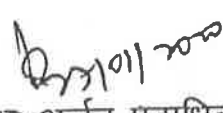


क्र.	खाता सं०	सर्वे प्लॉट सं०	स्वामित्व का प्रकार	भूमि का प्रकार	अर्जन के अधीन क्षेत्र (एकड़ में)	हितबद्ध व्यक्ति का नाम व पता	सीमा (भूखंड सं०)			
							उ०	द०	पू०	प०
1	2	3	4	5	6	7	8	9	10	11
1	115	850/1	रैयती	कृषि	0.0600	जब्बार अंसारी वो जहांगीर अंसारी पिता स्व. साहबउद्दीन अंसारी	सदीक मियां	नीज	नीज	बारीक मियां
2	115	850/2	रैयती	कृषि	0.0250	सदीक अंसारी पिता स्व० प्यारी मियां	नीज	नीज	बारीक मियां	नीज
3	121	858	रैयती	कृषि	0.0800	श्रीमती पोदीना देवी पति ज्ञानचन्द्र महतो वो देवन्ती देवी पति रामेश्वर महतो	रास्ता	प्लॉट नं. 851	नीज	रास्ता

यह अधिसूचना भू-अर्जन, पुनर्वास और पुनर्व्यवस्थापन में उचित प्रतिकार एवं पारदर्शिता अधिकार अधिनियम 2013 (अधिनियम संख्या 30/2013) की धारा-11 (1) के उपबंधों के अधीन सभी संबंधित व्यक्तियों के लिए जारी की जाती है।

भूमि की योजना का निरीक्षण जिला भू-अर्जन पदाधिकारी, गिरिडीह के कार्यालय में किसी कार्य दिवस की कार्यावधि में किया जा सकेगा। झारखण्ड सरकार/समाहर्ता-सह-समुचित सरकार उक्त अधिनियम की धारा 12 में यथा उपबंधित एवं यथाविनिर्दिष्ट कार्यों के समुचित निष्पादन हेतु अपेक्षित किसी भूमि का सर्वेक्षण एवं उसकी प्रविष्टि करने किसी भूमि के किसी स्तर को मापने के लिए

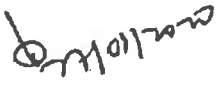
अवभूमि खोदने या भू-वेद्यन-छिद्र करने सहित सभी अन्य कार्यों के संचालन करने हेतु जिला भू-अर्जन पदाधिकारी गिरिडीह और उनके कर्मचारी..... को प्राधिकृत करती है।

अधिनियम की धारा 11 (4) के अधीन कोई व्यक्ति जिला समाहर्ता के पूर्विक अनुमोदन के बिना इस अधिसूचना के प्रकाशन की तिथि से प्रारंभिक अधिसूचना में विनिर्दिष्ट भूमि का कोई अंतरण यथा कय/विकय नहीं करेगा या ऐसा कोई अंतरण नहीं करवाएगा या ऐसी भूमि पर कोई अवभार नहीं उत्पन्न करेगा। अधिनियम की धारा 15 के अधीन यथा उपबंधित इस अधिसूचना के प्रकाशन की तिथि से साठ (60 दिनों) के अंतर्गत भू-अर्जन की बाबत किसी प्रकार की आपतियां हितबद्ध व्यक्ति द्वारा जिला भू-अर्जन पदाधिकारी गिरिडीह के समक्ष दर्ज की जा सकेंगी।

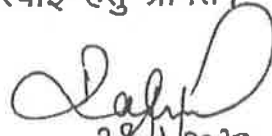
 अमीन 16/1/20  
गिरिडीह।  
 कंचन 27/1/20  
गिरिडीह।  
 ज. बी. सिंह 27/1/20  
जिला भू-अर्जन पदाधिकारी गिरिडीह।  
 अनूप 27/1/20  
अपर समाहर्ता गिरिडीह।  
 स. क. सिंह 28/1/20  
समाहर्ता, गिरिडीह।

ज्ञापांक 385/2020 / भू0अ0 दिनांक 01/02/20

- प्रतिलिपि :- जिला सूचना एवं जन सम्पर्क पदाधिकारी, गिरिडीह को दो दैनिक समाचार पत्रों में जिसमें से एक स्थानीय भाषा में प्रकाशनार्थ प्रेषित।
- प्रतिलिपि :- प्रभारी जिला गजट पदाधिकारी, गिरिडीह को जिला गिरिडीह के आगामी असाधारण/पाक्षिक अंक में प्रकाशनार्थ प्रेषित।
- प्रतिलिपि :- सूचना विज्ञान पदाधिकारी N.I.C. गिरिडीह को वेबसाइट [www.giridih.nic.in](http://www.giridih.nic.in) में अपलोड करने हेतु प्रेषित।
- प्रतिलिपि :- अंचल अधिकारी, जमुआ एवं जिला परिषद/संबंधित ग्राम पंचायत को सूचनार्थ एवं आवश्यक कार्रवाई हेतु प्रेषित।
- प्रतिलिपि :- अवर निबंधक, जमुआ को सूचनार्थ एवं आवश्यक कार्रवाई हेतु प्रेषित।

 ज. बी. सिंह 27/1/20  
जिला भू-अर्जन पदाधिकारी गिरिडीह।  
27-01-2020

 अनूप 27/1/20  
अपर समाहर्ता, गिरिडीह।

 स. क. सिंह 28/1/20  
समाहर्ता, गिरिडीह।