

भूमि अभिलेख विभाग, महाराष्ट्र शासन
अहवालाने सादर नोटीस

75

प्रति,

मा. उप जिल्हाधिकारी (भूसंपादन).

रस्त प्रकल्प, यवतमाळ

जावक क्रमांक: 93505

उप अधीक्षक भूमि अभिलेख

यवतमाळ यांचे कार्यालय,

निकाली दिनांक: 28/12/2016

विषय : - मौजे. इचोरी - 12, ता. यवतमाळ येथील गट नं. -22 & OTHER भूसंपादन मोजणी बाबत.

महोदय/महोदया,

उपरोक्त संदर्भीय विषयांकीत प्रस्तावानुसार भूसंपादन मोजणीकामी इकडील कार्यालयातील भूकरमापक यांनी सर्व संबंधितांना आगाऊ मुदतीच्या नोटीशीन कळवून दिनांक : 10/01/16 रोजी प्रत्यक्ष जागेवर जावून संपादन प्रतिनिधी यांनी दाखविलेल्या पक्क्या सिमांकनाप्रमाणे मोजणी काम पूर्ण केले असून त्याप्रमाणे मोजणी नकाशाच्या 'क', 'ड', 'ई', प्रती व संयुक्त मोजणी विवरणपत्र तयार करून प्रकरणा सोबत सादर केले आहे. आपलेकडील नियमाधीन कार्यवाही पूर्ण झालेनंतर होणारे अंतिम घोषणापत्र (AWARD) ची प्रत/शेत सारा कमी करण्याचा आदेश या कार्यालयास पाठविणेस विनंती. जेणेकरून अभिलेख दुरुस्तीकामी कमी-जास्त पत्रकाची करणे सुलभ होईल. सोबत प्रकरण पानांक 1 ते पुढील कार्यवाहीस्तव असत

१) संपादन प्रत्यक्ष मोजणी तह्याळ - १ ते २.

२) मोजणीची इ-प्रत - २.

प्रतिक्रिया - मा. उपमुख्य नोकरीपता
(निर्माण) रस्त्या वर

(सोलापूर)
उप अधीक्षक भूमि अभिलेख, यवतमाळ.
28/12/16

नोंदणी क्रमांक 9926 - दिनांक 28/12/2016

श्री. सान्ते, तह्याळ सापट कार्यालय

वि. स. व. र. प्र. जी. पी.
कार्यालय



संयुक्त मोजणी अहवाल इचोरी

कार्यालयाचे नांव - उपअधीक्षक भूमी अभिलेख यवतमाळ
आवेदकाचे नांव - उपमुख्य अभियंता मध्य रेल्वे वर्धा
भुसंपादनाचा उद्देश - वर्धा-नांदेड रेल्वे मार्ग

मो.र.क्र-237/ तातडी/भुसंपादन/2016
रा.मा.क्र-20/47/2015-16
मोजणी दिनांक- 10/11/2016 ते संपेपावेतो

अ.क्र	भुमापन		प्रस्तावानुसार 7/12 प्रमाणे खातेदाराचे नांव	प्रस्तावा नुसार संपादीत करावयाचे क्षेत्रफळ हे.आर	अदयावत 7/12 प्रमाणे गंनं चे खातेदार/कब्जेदाराचे नांव	संयुक्त मोजणी अंती संपादीत			इतर तपशील			शेरा
	ग.नं.	7/12 प्रमाणे क्षेत्रफळ				वहीतीचे क्षेत्र हे.आर	पो.ख.	एकूण संपादित क्षेत्र हे.आर.	झाडे/ फळझाडे	विहीर/कुपनलीका	बांधकाम	
1	2	3	4	5	6	7	8	9	10	11	12	13
1	22	१०.१९	सरकार ई वर्ग	0.351	सरकार ई वर्ग	०.३०	0.00	०.३०	70	0	0	सागवान झाडे-50 आडजात झाडे-20
2	२३पै	०.११	पांडूरंग मारोती शिंदे व इ २	2.699	पांडूरंग मारोती शिंदे व इ २	२.२६	0.00	२.२६	87	0	0	सागवान झाडे-60 आडजात झाडे-27
3	२३पै	५.५५	मिलींद प्रभाकराव धूर्वे		मिलींद प्रभाकराव धूर्वे							
4	२३पै	५.४३	उध्वराव चंपतराव येरमे		उध्वराव चंपतराव येरमे							
5	२४	९.११	सरकार ई वर्ग	2.03	सरकार ई वर्ग	१.३९	0.00	१.३९	105	0	0	सागवान झाडे-90 आडजात झाडे-25
6	२५	१.२८	सूभाष मारोतराव कोकांडे	6.615	सूभाष मारोतराव कोकांडे	०.०१	0.00	०.०१	10	0	0	सागवान झाडे-7 आडजात झाडे-3

पान १ - १ ते २.





7	१९	५५.००	सरकार	0.000	सरकार	५.४०	0.00	५.४०	130	0	0	सागवान झाडे-95 आडजात झाडे-35
8	१२२	३.२४	कमलाबाई पांडूरंग शेंडे व इ ४	0.086	कमलाबाई पांडूरंग शेंडे व इ ४	०.३२	0.00	०.३२	15	0	0	सागवान झाडे-5 आडजात झाडे-10
9	१२१पै	१.५२	लक्ष्मण रामचंद्र जाधव व इ १	0.12	लक्ष्मण रामचंद्र जाधव व इ १	✓	0.00	✓	8	0	0	सागवान झाडे-4 आडजात झाडे-4
10	१२१पै	१.६२	गूणवंतराव केशवराव पवार		गूणवंतराव केशवराव पवार	✓		✓				
						०.२४		०.२४				
11	१२०	३.५७	सोमाजी जानबा येलकार	0.478	सोमाजी जानबा येलकार	✓	0.00	०.५३	21	0	0	सागवान झाडे-15 आडजात झाडे-6
12	११९	३.६३	वच्छला श्रीराम शिंद व इ ३	2.954	वच्छला श्रीराम शिंद व इ ३	✓	0.00	२.४१	80	0	0	सागवान झाडे-65 आडजात झाडे-15
13	११८	१.८१	वच्छला श्रीराम शिंद	0.534	वच्छला श्रीराम शिंद	✓	0.00	०.४८	35	0	0	सागवान झाडे-25 आडजात झाडे-10
14	१०८	४.०५	दिवाणी वि. उंकडा मदनकार	1.359	दिवाणी वि. उंकडा मदनकार	✓	0.00	२.००	50	0	0	सागवान झाडे-35 आडजात झाडे-15
15	६२	९.०१	सरकार ई वर्ग	0.938	सरकार ई वर्ग	✓	0.00	०.६६	40	0	0	सागवान झाडे-30 आडजात झाडे-10


16	६१	२.०२	शिवराम पैकू सापडें व इ १	1.094	शिवराम पैकू सापडें व इ १	०.१४	0.00	०.१४	35	0	0	सागवान झाडे-23 आडजात झाडे-12
17	६०	15.72	सामुदायीक सहकारी शेती संस्था इचोरी अध्यक्ष संभा विठुजी यलकांर	0.000	सामुदायीक सहकारी शेती संस्था इचोरी अध्यक्ष संभा विठुजी यलकांर	१.२४	0.00	१.२४	50	0	0	सागवान झाडे-30 आडजात झाडे-20
एकुन		132.86		19.258		17.38	0.00	17.38				


प्रमाणपत्र -

1) प्रमाणीत करण्यात येते कि मौजा इचोरी ता.जि.यवतमाळ येथील वर्धा नांदेड रेल्वे लाईन करिता संपादित करावयाची क्षेत्राची मोजणी काम भुसपादन प्रतीनीधी समवेत प्रत्यक्ष मोक्यावर करण्यात आलेली आहे. 2) प्रमाणीत करण्यात येते की संपादित क्षेत्र,फळझाडे,विहीर,बांधकाम बाबत माहिती प्रतीनीधी समवेत प्रत्यक्ष मोक्यावर भरण्यात आलेली आहे. 3) भुसंपादन संयुक्त मोजणी अंती संपादित होणारेएकुन क्षेत्र-17.38 हे.आर आहे.


मोजणी करणार -
रोमी जांभुळकर


भुसंपादन
प्रतीनीधी (किरण तायडे)


छाननी लिपीक
ई. डी. मोकाशे


शिरेस्तदार-
ए. बी. टापरे


उप अधीक्षक
भुमी अभिलेख यवतमाळ