

उप अधीक्षक भूमि अभिलेख, यवतमाळ
पत्ता - तहसील परिसर यवतमाळ

दुरध्वनी क्रमांक - 07232-24243

ईमेल- dyslrytl_yavatmal@yahoo.com

क्रमांक/भुमापन/भुसंपादन दुरुस्ती/2016

कार्यालय उप अधीक्षक भुमी अभिलेख यवतमाळ

दिनांक- 16/11/2016

मि. १२ ६७९

प्रती.

मा. उप जिल्हाअधिकारी(भुसंपादन)
रस्ते प्रकल्प यवतमाळ

विषय :- वर्धा-नांदेड रेल्वे भुसंपादन मौजा भारी प्रकरणातील संयुक्त मोजणी अहवाल सुधारीत दुरुस्ती करून सादर करणेबाबत

संदर्भ:-1)मा.उप जिल्हाधिकारी भुसंपादन यवतमाळ यांचे पत्र क्र/उपजि.र.स.प्र/कली/कावि/793/2016,
दि.19/09/2016 चे पत्र

उपरोक्त विषयांकीत बाबत संदर्भीय पत्रान्वये इकडिल कार्यालयकडून वर्धा-नांदेड रेल्वे भुसंपादन मौजा भारी प्रकरणातील संयुक्त मोजणी अहवाल दुरुस्ती करून आपणाकडे सादर करणेत येत आहे.

सविनीय पुढील कार्यवाहीस्तव सादर,

(मा.उप)
उप अधीक्षक भूमि अभिलेख,
यवतमाळ १६/११/१६

सहपत्रे :-

1) मौजा भारी संयुक्त मोजणी अहवाल पानांक 1 ते...व ड प्रत....

प्रतीलीपी -

- 1) मा.जिल्हा अधीक्षक भुमी अभिलेख यवतमाळ यांना माहीतीस्तव सादर.
- 2) उपमुख्य अभियंता मध्य रेल्वे वर्धा यांना माहीतीस्तव व पुढील कार्यवाहीस्तव सादर.

१६/११/०१६ उप अधीक्षक भूमि अभिलेख,
यवतमाळ
मा.उप जिल्हा अधिकारी (भुसंपादन)
रस्ते प्रकल्प यवतमाळ
वि.म.व.र.प.पी.पी.
कार्यालय

सुधारीत संयुक्त मोजणा अहवाल मौजा भारी

कार्यालयाचे नांव -उपअधीक्षक भुमी अभिलेख यवतमाळ
आवेदकाचे नांव-उपमुख्य अभियंता मध्य रेल्वे वर्धा
भुसंपादनाचा उद्देश-वर्धा-नांदेड रेल्वे मार्ग
उप जिल्हा अधिकारी भुसंपादन रस्ते प्रकल्प यांचे पत्र क्रमांक/क.सर्व्हे/कावी/785 दि.14/09/2016 अन्वये मोका पाहणी करून सुधारीत संयुक्त मोजणी अहवाल प्रमाणे

मो.र.क्र-208/ तातडी/भुसंपादन/2011

भु.सं.प्र.क्र-53/47/2009-10

मोजणी दिनांक- 12/09/2011 ते 21/09/2011



अ.क्र	भुमापन अभिलेखनुसार गं.नं.चे		प्रस्तावानुसार 7/12 प्रमाणे खातेदाराचे नांव	प्रस्तावा नुसार संपादीत हे.आर	अदयावत 7/12 प्रमाणे गंनं चे खातेदार/कब्जेदाराचे नांव	संयुक्त मोजणी अंती संपादीत झालेले क्षेत्राचा तपशील			इतर तपशील			शेरा
	ग.नं.	7/12 प्रमाणे क्षेत्रफळ				वहीतीचे क्षेत्र हे.आर	पो.ख.	एकूण संपादित क्षेत्र हे.आर.	झाडे/ फळझाडे	विहीर/कुप नलीका	बांधकाम	
1	2	3	4	5	6	7	8	9	10	11	12	13
1	54/1	1.21	खुशाल भिमराव आसोडे	0.39	खुशाल भिमराव आसोडे	0.12	0.00	0.12	0	0	0	
2	54/2	3.64	सुमित्राबाई भिमराव आसोडे		सुमित्राबाई भिमराव आसोडे	0.32	0.00	0.32	0	0	0	
3	54/3	2.02	खुशाल भिमराव आसोडे		खुशाल भिमराव आसोडे	0.02	0.00	0.02	0	0	0	
4	58	1.63	पांडुरंग कृष्णाजी करनाईक	0.23	पांडुरंग कृष्णाजी करनाईक	0.21	0.00	0.21	0	0	0	
5	59	1.63	वच्छलाबाई मारोती करनाईक व इतर	0.20	वच्छलाबाई मारोती करनाईक व इतर	0.20	0.00	0.20	0	0	0	
6	60	1.63	यमुना सिमाराम करनाईक व इतर	0.16	यमुना सिमाराम करनाईक व इतर	0.16	0.00	0.16	0	0	0	
7	61	4.73	जाकीरहुसेन इमदाद अली व इतर	0.54	जाकीरहुसेन इमदाद अली व इतर	0.96	0.00	0.96	0	0	0	
8	66	4.05	कृष्णराव धोंडबाजी कोथळे	0.35	कृष्णराव धोंडबाजी कोथळे	0.48	0.10	0.58	0	0	0	
10	72/1	3.19	संजय महादेवराव कोथळे	0.43	संजय महादेवराव कोथळे	0.15	0.00	0.15	0	0	0	
11	72/5	1.33	सतिष महादेवराव कोथळे		सतिष महादेवराव कोथळे	0.37	0.00	0.37	0	0	0	
12	73/1	5.62	शकील अहमद मो.फारुख मालाणी	1.11	शकील अहमद मो.फारुख मालाणी	1.11	0.00	1.11	0	0	0	

पाने 9 - 1 ते 2

	73/2	0.42	शकील अहमद मो.फारुख मालाणी	0.10	शकील अहमद मो.फारुख मालाणी	0.11 ✓	0.00	0.11 ✓	0	0	0
13	74/2	2.05	रोहित शैलेन्द्र चौटाई व इतर	0.67	रोहित शैलेन्द्र चौटाई व इतर	0.68	0.00	0.68	सागवान कलम- 1750	0	0
14	75	1.87	भाऊराव तुळबा भिसनकर व इतर	0.46	भाऊराव तुळबा भिसनकर व इतर	0.42	0.00	0.42 ✓	0	0	0
एकूण		35.02		4.64		5.31	0.10	5.41			

प्रमाणपत्र -

1) प्रमाणीत करण्यात येते कि मौजा भारी ता.जि.यवतमाळ येथील वर्धा नांदेड रेल्वे लाईन करिता संपादित करावयाची क्षेत्राची मोजणी काम भुसपादन प्रतीनीधी समवेत प्रत्यक्ष मोक्यावर करण्यात आलेली आहे. 2) प्रमाणीत करण्यात येते की संपादित क्षेत्र, फळझाडे, विहीर, बांधकाम बाबत माहिती प्रतीनीधी समवेत प्रत्यक्ष मोक्यावर भरण्यात आलेली आहे. 3) भुसंपादन संयुक्त मोजणी अंती संपादित होणारे एकूण क्षेत्र 5.41 हे. आर आहे.

मोजणी करणार -

1) एम.एस.नागोसे-

2) एस.आर.गुल्हाणे-

भुसंपादन प्रतीनीधी

1) रेल्वे-

2) नारनवरे-

3) बांन्ते-

छाननी लीपीक

1) आर.एस.शहाणे-

2) ई.डी.मोकासे-

शुद्धि १६/११/१६

शिरस्तेदार / मु.स.
अ.बी.दापरे

(सोदाप)
उप अधीक्षक भुमी अभिलेख
यवतमाळ १६/११/१६

क्रमांक/भुसं/रप्रजिप/कली/कावी/ 716 /2010
विशेष भूअर्जन अधिकारी रस्ते प्रकल्प जिल्हा
परिषद यवतमाळ दिनांक 9-08-2010

प्रती,

तालुका निरीक्षक
भूमि अभिलेख, यवतमाळ


विषय - भूसंपादन प्रकरण क.53/47/09-10 मौजा-भारी
ता.यवतमाळ मध्ये संयुक्त मोजणी अहवाल पाठविणे बाबत.

संदर्भ :- शासन निर्णय दिनांक 14-6-2001 चे अवलोकन करावे.

000


उपरोक्त विषयांकित प्रकरणात वर्धा,नांदेड व्हाया यवतमाल,पुसद नविन मोठी रेल्वे लाईन करीता जमिन संपादीत करावयाची आहे.त्या बाबतचा प्रस्ताव या सोबत पाठविण्यात येत आहे.सादर प्रकरणात संयुक्त मोजणी करून मोजणी अहवाल त्वरीत सादर करावा तसेच मोजणीचे वेळेस या शासन निर्णयात दिलेल्या सुचनांचे पालन करावे व त्याची एक प्रत या कार्यालयास सादर करावी.तसेच मोजणी अहवाल लॅमिनेट करून सादर करावा.

सहपत्र :- 1) प्रस्ताव-1
2) मा.जिल्हाधिकारी,यांचे पत्राची प्रत


विशेष भूअर्जन अधिकारी
रस्ते प्रकल्प जि.प यवतमाळ

प्रतिलिपी :- उपमुख्य इंजिनियर(निर्माण) मध्य रेल्वे अजनी,नागपूर-3 यांना माहिती करीता अग्रेषित.

चा/प.


विशेष भूअर्जन अधिकारी
रस्ते प्रकल्प जि.प यवतमाळ

प्रति,


उप अधीक्षक,
भूमि अभिलेख, यवतमाळ

विषय :संयुक्त मोजनी अहवाल दुरुस्त करुन सादर करण्याबाबत.
वर्धा नांदेड मार्गे- यवतमाळ पुसद नविन रेल्वे मार्गाचे भूसंपादन
भूसंपादन प्रकरण क्र.५३/४७/०९-१० मौजा भारी ता. यवतमाळ

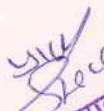
संदर्भ : १) आपले पत्र दि.१३-०७-२०१२.
२) तलाठी भारी यांचा अहवाल दि.०५-१०-२०१२


उपरोक्त संदर्भिय विषयान्वये कळविण्यात येते की, संदर्भिय पत्रान्वये आपण विषयांकित भूसंपादन प्रकरणातील संयुक्त मोजणी अहवाल या कार्यालयास सादर केलेला आहे. सदर अहवालानुसार तलाठी भारी यांचेकडून अल्पभूधारक माहिती मागविण्यात आली असता तलाठी यांनी गट नं.७३/१ चा गाव नमूना ७/१२ व माहिती सादर केली. परंतु आपण सादर केलेल्या संयुक्त मोजणी अहवालात गट नं.७३ मधून क्षेत्र १.५२ हे.आर जमिन संपादित होत असल्याचे दिसते. सदर गट नं. ७३ चे पोटहिस्से होऊन गाव नमूना-७/१२ वेगवेगळा झालेला असतांना आपणाकडून फक्त गट नं.७३ मधूनच संपादित क्षेत्र दाखविण्यात आले आहे.


तेव्हा गट नं.७३ मधिल झालेल्या कोणत्या पोटहिस्स्यामधून संपादित क्षेत्र गेलेले आहे. याबाबत आपला स्वयंस्पष्ट अहवाल तसेच त्याप्रमाणे संयुक्त मोजणी अहवालात दुरुस्तीकरिता आपण दि.११/१०/२०१२ या कार्यालयास उपस्थित राहावे. सदर प्रकरणातील संयुक्त मोजणी अहवाल दुरुस्त झाल्याशिवाय प्रकरणात पूढिल कार्यवाही करणे शक्य नाही. तेव्हा प्रथम प्राधान्याने अहवाल दुरुस्त करावा.


उपजिल्हाधिकारी (भूसंपादन)
रस्ते प्रकल्प, यवतमाळ.

प्रतिलिपी :- १) मा.जिल्हाधिकारी, यवतमाळ (भूसंपादन विभाग) यांना माहितीकरिता सविनय सादर.
२) जिल्हा अधीक्षक भूमि अभिलेख, यवतमाळ यांना माहिती तथा आवयक कार्यवाहीस्तव रवाना.
३) उपमुख्य अभियंता, मध्य रेल्वे, अजनी, नागपूर यांना माहिती तथा आवश्यक कार्यवाहीस्तव रवाना. सदर प्रकरणात आपले स्तरावरून सुध्दा पाठपुरावा करण्यात यावा.


आयक / जावक लिपिक
जिल्हा अधीक्षक भूमि अभिलेख
यवतमाळ यांचे कार्यालय


आयक जावक लिपिक
उ. अ. भू. अ. यवतमाळ
३०/१०/२०१२


उप-जिल्हाधिकारी (भूसंपादन)
रस्ते प्रकल्प यवतमाळ

क्र./भु.सं.स. संयुक्त मोजणी/मौ. भारी /२०१२

कार्यालय : उपधीक्षक भुमि अभिलेख

यवतमाळ दिनांक १६/१०/२०१२

प्रति,

मा. विशेष भुअर्जन अधिकारी

जावक = १३१३

रस्ते प्रकल्प, जि.प. यवतमाळ.

विषय :- मौजे भारी भु.सं.प्र.क्र. ६३१४७/०९-१० मो.मा. प्रकरणात संयुक्त मोजणी करुन अहवाल सादर करणे बाबत.

संदर्भ :- आपले कडील पत्र क्रमांक/भु.स./२ प्रजिप/कली/कावी ७७६/२०१० विशेष भुअर्जन अधिकारी रस्ते प्रकल्प, जि. प. यवतमाळ, दि. १०/०८/२०१०

महोदय,

उपरोक्त विषयांकित बाबत संदर्भीय पत्रान्वये मौजे भारी ता.जि. यवतमाळ येथील रेल्वे भुसंपादन संयुक्त मोजणीकामी प्रकरण प्राप्त झाल्याच्या अनुषंगाने भुसंपादन प्रतिनीधी यांनी दाखविलेल्या दिनांका नुसार संयुक्त मोजणीची कार्यवाही करुन मोजणी शीट व संयुक्त मोजणी अहवाल पुढील कार्यवाहीस्तव सादर करण्यात येत आहे.

१) संयुक्त मोजणी अहवाल पत्राक

२) मोजणी शीट कायदा

उप
उप अधीक्षक

भुमि अभिलेख यवतमाळ

प्रतिलिपी :-

१. मा. जिल्हाधिकारी, यवतमाळ
२. अधीक्षक भुमि अभिलेख, यवतमाळ
३. उपमुख्य इंजीनियर (निर्माण) मध्य रेल्वे अजणी, नागपूर-३
यांना माहिती करीता अग्रेषीत

नोंदणी कार्याक

दिनांक

१३/१०/१२

मौ.

उप
उप अधीक्षक

भुमि अभिलेख यवतमाळ

दि. भु. अ. र. प्र. जी. प. ३

संयुक्त मोजणी अहवाल

मौजा भारी ता. जयवन्तमाळ येथील जमिन रेव्हेलाईन करिता संपादित करावयाचे क्षेत्राबाबत तपशील

अखंडकाचे नाव - उपमुख्य इंजिनियर मध्य रेल्वे, अजनी नागपुर-३

मौ.र.क्र.२०८/भुसंपादन/२०११. म.स.प्र.क्र. ५३/४७/०९-१०. मो.दि. १२/९/११ ते २४/९/२०११.

क्र.सं.	भुसंपादन क्षेत्राचा तपशील				भुसंपादन प्रस्तावानुसार	प्रस्तावानुसार असलेले क्षेत्र हे.आर.	७/१२ नुसार असलेले कब्जेधारकांचे क्षेत्र हे.आर.			संयुक्त मोजणीअंती संपादित होणारे एकुण क्षेत्र हे.आर.			प्रत्यक्ष मोजणीवेळी ताबा असलेल्या धारकांची नावे	इतर तपशील		
	गट नंबर	बाकी क्षेत्र हे.आर.	पो. ख. हे.आर.	एकुण क्षेत्र हे.आर.			सार संपादित करावयाचे क्षेत्र	बाकी क्षेत्र हे.आर.	पो. ख. हे.आर.	एकुण क्षेत्र हे.आर.	बाकी क्षेत्र हे.आर.	पो. ख. हे.आर.		एकुण क्षेत्र हे.आर.	फळझाडे	विहीर
	२	३	४	५	६	७	८	९	१०	११	१२	१३	१४	१५	१६	१७
१	५४	९.३४	०.०६	९.४०	०.३९	खुशाल भिमराव आसोडे	१.२१	०.००	१.२१	०.००	०.००	०.००	खुशाल भिमराव आसोडे	-	-	-
						सौ.सुमित्रा भिमराव आसोडे	३.६४	०.००	३.६४	०.००	०.००	०.००	सौ.सुमित्रा भिमराव आसोडे	-	-	-
						खुशाल भिमराव आसोडे	२.०२	०.००	२.०२	०.००	०.००	०.००	खुशाल भिमराव आसोडे	-	-	-
						दिनेश पंजाबराव पाढेन	२.४७	०.०६	२.५३	०.०१	०.००	०.०१	दिनेश पंजाबराव पाढेन	-	-	-
२	५८	१.६३	०.००	१.६३	०.२३	पांडुरंग कृष्णाजी करनाईक	१.६३	०.००	१.६३	०.२१	०.००	०.२१	पांडुरंग कृष्णाजी करनाईक	-	-	-
३	५९	१.६२	०.०१	१.६३	०.२०	वच्छला मारोती करनाईक व इतर	१.६२	०.०१	१.६३	०.२०	०.००	०.२०	वच्छला मारोती करनाईक व इतर	-	-	-
४	६०	१.६२	०.०१	१.६३	०.१६	यमुना सिताराम करनाईक व इतर	१.६२	०.०१	१.६३	०.१६	०.००	०.१६	यमुना सिताराम करनाईक व इतर	-	-	-
५	६१	४.७२	०.०१	४.७३	०.५४	जाकीरहुसैन इमदाद अली व इतर	४.७२	०.०१	४.७३	०.९६	०.००	०.९६	जाकीरहुसैन इमदाद अली व इतर	-	-	-
६	६६	४.०५	०.००	४.०५	०.३५	कृष्णराव धोंडबाजी कोथले	४.०५	०.००	४.०५	०.४८	०.१०	०.५८	कृष्णराव धोंडबाजी कोथले	-	-	-
७	७२	३२.८०	०.६२	३३.४२	०.४३	संजय महादेवराव कोथले	३.१२	०.००	३.१२	०.०१	०.००	०.०१	संजय महादेवराव कोथले	-	-	-
						सुनिल महादेवराव कोथले	३.१२	०.१२	३.२४	०.००	०.००	०.००	सुनिल महादेवराव कोथले	-	-	-
						नंदु महादेवराव कोथले	३.१२	०.१२	३.२४	०.००	०.००	०.००	नंदु महादेवराव कोथले	-	-	-
						सतीश महादेवराव कोथले	२.२२	०.२०	२.४२	०.००	०.००	०.००	सतीश महादेवराव कोथले	-	-	-
						सतीश महादेवराव कोथले व इतर	१.२३	०.१०	१.३३	०.३७	०.००	०.३७	सतीश महादेवराव कोथले व इतर	-	-	-
८	७३	५.२०	०.४२	५.६२	०.१०	शकील अहमद मो. फारुक मालाणी	५.२०	०.४२	५.६२	१.३९	०.१३	१.५२	शकील अहमद मो. फारुक मालाणी	-	-	-
९	७४	४.०५	०.००	४.०५	०.६७	सौ. अलीमुनीसा शेख शफी	२.००	०.००	२.००	०.००	०.००	०.००	सौ. अलीमुनीसा शेख शफी	-	-	-
						रोहित शैलेंद्र चौटाई व इतर	२.०५	०.००	२.०५	०.६८	०.००	०.६८	रोहित शैलेंद्र चौटाई व इतर	-	-	-
१०	७५	१.८७	०.००	१.८७	०.४६	भाउराव तुळबा भिसनकर व इतर	१.८३	०.००	१.८३	०.४२	०.००	०.४२	भाउराव तुळबा भिसनकर व इतर	-	-	-
	एकुण	४६.९०	१.१३	४८.०३	३.५३	एकुण बेरीज	४६.८७	१.०५	४७.९२	५.७४	०.२३	५.९७				

प्रमाणित करण्यात येते की, मौजा भारी ता.जयवन्तमाळ येथील जमिन रेव्हेलाईनकरिता संपादित करावयाच्या क्षेत्राची मोजणी आम्ही प्रत्यक्ष मोक्यावर जावून केलेली आहे

तसेच तपशील फळझाडे, विहीर, बांधकाम व क्षेत्राबाबत माहिती भुसंपादन प्रतिनिधी यांचे समक्ष भरलेली आहे. भुसंपादन संयुक्त मोजणी अंती संपादित होणारे एकुण क्षेत्र ५.९७ हे.आर आहे. व पोट खराब ०.२३ आर क्षेत्र आहे.

मौजा अधिकारी
 (प्र.शा.नामने)
 (प्र.शा. गुल्लकी)

भुसंपादन प्रतिनिधी
 (V.D. Dhare)
 JET/11/11/11/A-9

उप अधीक्षक भूमि अभिलेखी
 यवतमाळ

2/5

१७/१०/२०११