

भूमि अभिलेख विभाग, महाराष्ट्र शासन
अहवालाने सादर नोटीस

प्रति,

मा. उप जिल्हाधिकारी (भूसंपादन).

२२११ पुणे, यवतमाळ.

जावक क्रमांक: १२११२

उप अधीक्षक भूमि अभिलेख

यवतमाळ यांचे कार्यालय,

निकाली दिनांक: 14/10/2016

विषय :- मोजे. बोरजई, ता. यवतमाळ येथील गट नं. -72 & other भूसंपादन मोजणी बाबत.

महोदय/महोदया,

उपरोक्त संदर्भीय विषयांकीत प्रस्तावानुसार भूसंपादन मोजणीकामी इकडील कार्यालयातील भूकरमापक यांनी सर्व संबंधितांना आगाऊ मुदतीच्या नोटीशीन कळवून दिनांक : १४/१०/१६ रोजी प्रत्यक्ष जागेवर जावून संपादन प्रतिनिधी यांनी दाखविलेल्या पक्क्या सिमांकनाप्रमाणे मोजणी काम पूर्ण केले असून त्याप्रमाणे मोजणी नकाशाच्या 'क', 'ड', 'ई', प्रती व संयुक्त मोजणी विवरणपत्र तयार करून प्रकरणा सोबत सादर केले आहे. आपलेकडील नियमाधीन कार्यवाही पूर्ण झालेनंतर होणारे अंतिम घोषणापत्र (AWARD) ची प्रत/शेत सारा कमी करण्याचा आदेश या कार्यालयास पाठविणेस विनंती. जेणेकरून अभिलेख दुरुस्तीकामी कमी-जास्त पत्रकाची करणे सुलभ होईल. सोबत प्रकरण पानांक १ ते पुढील कार्यवाहीस्तव असत

प्रत :- १) मा. उपमुख्य नोकरीपता, मध्य रेल्वे. वरधा.

२) मा. उपमुख्य मोजणी नकाशा - (ड) प्रत.

पानांक - १ ते २

३) मोजणी प्रत.

(सामंताय) १४/१०/१६
उप अधीक्षक भूमि अभिलेख, यवतमाळ.

बादणा क्रमांक ----- दिनांक १४/१०/२०१६

श्री. -----

दि. म. अ. र. प्र. सी. ए.

संयुक्त मोजणी अहवाल

कार्यालयाचे नांव - उपअधीक्षक भूमी अभिलेख यवतमाळ
 आवेदकाचे नांव - उपमुख्य अभियंता मध्य रेल्वे वर्धा
 भुसंपादनाचा उद्देश - वर्धा-नांदेड रेल्वे मार्ग

मो.र.क्र-236/ तातडी/भुसंपादन/2016

कु.ल.म. क्र.क्र-19/47/2015-16

मोजणी दिनांक- 14/09/2016 ते 22/09/2016



ड 'पूत

अ.क्र	भुमापन अभिलेखनुसार गं.नं. चे क्षेत्रफळाचा		प्रस्तावानुसार 7/12 प्रमाणे खातेदाराचे नांव	प्रस्तावानुसार संपादीत करावयाचे क्षेत्रफळ		अदयावत 7/12 प्रमाणे गंनं चे खातेदार/कब्जेदाराचे नांव	संयुक्त मोजणी अंती संपादीत झालेले क्षेत्राचा तपशील				इतर तपशील			शेरा	
	ग.नं.	7/12 प्रमाणे क्षेत्रफळ		हे.आर	चौ.मी		वहीतीचे क्षेत्र हे.आर	चौमी	पो.ख.	एकुन संपादित क्षेत्र हे.आर. चौ.मी	झाडे/ फळझाडे	विहीर/ कुपन लीका	बांधका म		
1	2	3	4	5	6	7	8	9	10	11	12	13			
1	72	3.08	पंजाब सिताराम थोटे व इतर	1.25	0.00	पंजाब सिताराम थोटे व इतर	1.25	0.00	0.00	1.25	0.00	साग-25	0	0	सागवान- 25 झाडे
2	73	3.15	मारोती राघोजी थोटे	1.48	0.00	मारोती राघोजी थोटे	1.48	0.00	0.00	1.48	0.00	साग-10	0	0	सागवान- 10 झाडे
3	74	3.30	गौकर्णा भगवान थोटे व इतर	1.91	0.00	गौकर्णा भगवान थोटे व इतर	1.91	0.00	0.00	1.91	0.00	साग-10	0	0	सागवान- 10 झाडे
4	75	1.76	श्रावण नारायण गोंड	1.46	0.00	श्रावण नारायण गोंड	1.46	0.00	0.00	1.46	0.00	0	0	0	
5	76	1.76	दमडू भूतु कोलम	1.59		दमडू भूतु कोलम	1.59	0.00	0.00	1.59	0.00	0	0	0	
6	68/1	3.14	भोलासिंग कमल राठोड व इतर	0.10	0.00	भोलासिंग कमल राठोड व इतर	0.10	0.00	0.00	0.10	0.00	0	0	0	
7	65	6.67	हरी राजाराम भारी	1.50	0.00	ताबा- शंकर रामजी गाडेकर	1.50	0.00	0.00	1.50	0.00	0	0	0	गटात बदल नकाशा प्रमाणे ग.नं.65 मोक्यावर ताबा- शंकर रामजी गाडेकर यांचा ग.नं-67
8	64	4.55	सरकार	0.18	0.00	सरकार	0.18	0.00	0.00	0.18	0.00	0	0	0	
9	61	4.05	सरकार	1.63	0.00	सरकार	1.63	0.00	0.00	1.63	0.00	0	0	0	

पानां 5 - 9 ते 2


7 8 9 10 9

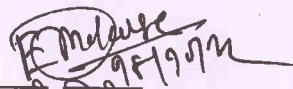



10	58	2.02	निलेश राजेन्द्र राठोड ✓	0.74	0.00	निलेश राजेन्द्र राठोड	0.74	0.00	0.00	0.74	0.00	साग-5	1	0	साग-5 विहीर-1
11	57	4.85	अशोक सिताराम राठोड व इतर ✓	1.79	0.00	अशोक सिताराम राठोड व इतर	1.79	0.00	0.00	1.79	0.00	साग-7	0	0	साग-7
12	56	3.64	देवेन्द्र मारोती निमगांवकर व इतर	0.57	0.00	देवेन्द्र मारोती निमगांवकर व इतर	0.57	0.00	0.00	0.57	0.00	साग-3	0	0	साग-3
13	55	11.36	महादेव वारलु सुटकर ✓	0.00	28.00	महादेव वारलु सुटकर	0.00	0.28	0.00	0.00	28.00	0	0	0	
14	42	8.45	वन विभाग ✓	0.00	6.00	वन विभाग	0.00	0.06	0.00	0.00	6.00	0	0	0	
एकुन		58.7		14.20	34.00		14.20	0.34		14.20	34.00				


प्रमाणपत्र -

1) प्रमाणीत करण्यात येते की मौजा बोरजई ता.जि.यवतमाळ येथील वर्धा नांदेड रेल्वे लाईन करिता संपादित करावयाची क्षेत्राची मोजणी काम भुसपादन प्रतीनीधी समवेत प्रत्यक्ष मोक्यावर करण्यात आलेली आहे. 2) प्रमाणीत करण्यात येते की संपादित क्षेत्र,फळझाडे,विहीर,बांधकाम बाबत माहिती प्रतीनीधी समवेत प्रत्यक्ष मोक्यावर भरण्यात आलेली आहे. 3) भुसंपादन संयुक्त मोजणी अंती संपादित होणारे एकुन क्षेत्र हे 14. आर 20. चौ.मी 0.34 आहे.

मोजणी करणार - 
आर.डी शिरभाते
भुसंपादन
प्रतीनीधी
KIRAN TAYADE


छाननी लिपीक
ई. डी. मोकाशे


शिरेस्तेदार-
ए. बी. टापरे


उप अधीक्षक
भुमी अभिलेख यवतमाळ