

कार्यालय कलेक्टर (खनिज शाखा) जिला सरगुजा (छ.ग)

फोन एवं फ़ैक्स नं० 07774-224332, ई-मेल: mining.surguja@gmail.com

क्रमांक / 1325 / खनिज / ख.लि.3 / रेत / 2019
प्रति,

अम्बिकापुर, दिनांक 07 / 10 / 2019


जिला सूचना विज्ञान अधिकारी
एन.आई.सी, अम्बिकापुर
जिला सरगुजा

विषय:- सरगुजा जिला अंतर्गत नीलामी (रिवर्स आक्शन) के माध्यम से रेत खदानों के आबंटन हेतु एनआईटी जारी करने की सूचना अपलोड करने बावत्।

—00—

सरगुजा जिला अंतर्गत नीलामी (रिवर्स आक्शन) के माध्यम से रेत खदान सरगुजा-A समूह के अन्तर्गत ग्राम पंचायत राधापुर खसरा क्रमांक 285 रकबा 5.00 हे. एवं ग्राम पंचायत प्रतापगढ खसरा क्रमांक 1122 रकबा 5.00 हे. तथा रेत खदान सरगुजा-C समूह के अन्तर्गत ग्राम पंचायत कवलगिरी खसरा क्रमांक 574 रकबा 5.00 हे. एवं रेत खदान समूह सरगुजा- D समूह के अन्तर्गत ग्राम पंचायत जजगा खसरा क्रमांक 1456 रकबा 5.00 हे0 क्षेत्र रेत उत्खनन पट्टा आबंटन हेतु एनआईटी दिनांक 07.10.2019 को जारी की गई है। उपरोक्त विषयांतर्गत कृपया संलग्न विज्ञप्ति को शीघ्र जिला सरगुजा के वेबसाईट में अपलोड करने का कष्ट करें।

- संलग्न:- 1. एनआईटी जारी होने के सूचना की प्रति।
2. संबंधित रेत खदान के खसरा पांचसाला, राजस्व नक्शा, ग्राम पंचायत प्रस्ताव।
3. सीलिंग प्राईज की गणना पत्रक।


for उप संचालक (ख.प्र.)
जिला सरगुजा छ.ग.
07.10.19

कार्यालय कलेक्टर (खनिज शाखा) जिला सरगुजा (छ.ग)

फोन एवं फैक्स नं० 07774-224332, ई-मेल: mining.surguja@gmail.com

क्रमांक/1366/खनिज/ख.लि.3/रेत/2019

अम्बिकापुर, दिनांक 05/10/2019

Event No. - SURGUJA-02-07-10-2019

निविदा आमंत्रण सूचना

गौण खनिज साधारण रेत का उत्खनन पट्टा के आबंटन की नीलामी (रिवर्स ऑक्शन) प्रपत्र

सर्वसाधारण की जानकारी के लिये यह प्रकाशित किया जाता है कि कार्यालय कलेक्टर (खनिज शाखा), जिला सरगुजा छत्तीसगढ़ द्वारा छत्तीसगढ़ गौण खनिज साधारण रेत (उत्खनन एवं व्यवसाय) नियम, 2019 के नियम-6 के तहत नीलामी (रिवर्स ऑक्शन) के माध्यम से रेत खदान समूहों के अन्तर्गत रेत उत्खनन पट्टा आबंटन किया जाना है, जिस हेतु अर्हता प्राप्त बोलीदार नीलामी (रिवर्स ऑक्शन) में भाग ले सकता है।

नीलामी (रिवर्स ऑक्शन) हेतु बोली, दिनांक 28.10.2019 से 04.11.2019 (07 दिवस) तक जमा की जाएगी। बोली केवल बंद लिफाफा के माध्यम से संबंधित जिला कार्यालय में स्वीकार की जाएगी।

उत्खनन पट्टा आबंटन हेतु प्रस्तावित समूहों की जानकारी :-

जिले का नाम - सरगुजा

क्र.	खदान समूह का नाम	तहसील	खदान कोड/ग्राम/ग्राम पंचायत	रकबा (हेक्टेयर में)	ख. नं.	निविदा प्रक्रिया शुल्क (राशि)	उच्चतम निर्धारित मूल्य (सीलिंग प्राईस)	बोली प्रतिभूति (बिड सिक्यूरिटी)	कार्यपालन प्रतिभूति (परफॉरमेंस सिक्यूरिटी)
1.	2.	3.	4.	5.	6.	7.	8.	9.	10.
1	सरगुजा-A	सीतापुर	A-1 राधापुर	5.00 हे.	285	10000/-	100 रु प्रति घ.मी.	1. 200000 रुपये (परफॉरमेंस सिक्यूरिटी का 20 प्रतिशत) या	10,00,000 रुपये (1,00,000 रुपये प्रति हेक्टेयर या उसके किसी भाग के लिये)
			A-2 प्रतापगढ़	5.00 हे.	1122	-	2. 400000 रुपये (परफॉरमेंस सिक्यूरिटी का 40 प्रतिशत) सीलिंग प्राईज से 60 प्रतिशत से कम बोली लगाने पर		

(BA)

**उप संचालक (खनिज प्रशासन)
जिला-सरगुजा, अम्बिकापुर
(छ.ग.)**

क्र.	खदान समूह का नाम	तहसील	खदान कोड/ग्राम/ग्राम पंचायत	रकबा (हेक्टेयर में)	ख. नं.	निविदा प्रक्रिया शुल्क (राशि)	उच्चतम निर्धारित मूल्य (सीलिंग प्राईस)	बोली प्रतिभूति (बिड सिक्यूरिटी)	कार्यपालन प्रतिभूति (परफॉरमेंस सिक्यूरिटी)
1.	2.	3.	4.	5.	6.	7.	8.	9.	10.
2	सरगुजा-C	उदयपुर	कवलगिरी	5.00 हे.	574	10000/-	100 रु प्रति घ.मी.	100000 रुपये (परफॉरमेंस सिक्यूरिटी का 20 प्रतिशत) या 2. 200000 रुपये (परफॉरमेंस सिक्यूरिटी का 40 प्रतिशत) सिलिंग प्राईज से 60 प्रतिशत से कम बोली लगाने पर	500000 रुपये (1,00,000 रुपये प्रति हेक्टेयर या उसके किसी भाग के लिये)
3	सरगुजा-D	उदयपुर	जजगा	5.00 हे.	1456	10000/-	100 रु प्रति घ.मी.	100000 रुपये (परफॉरमेंस सिक्यूरिटी का 20 प्रतिशत) या 2. 200000 रुपये (परफॉरमेंस सिक्यूरिटी का 40 प्रतिशत) सिलिंग प्राईज से 60 प्रतिशत से कम बोली लगाने पर	500000 रुपये (1,00,000 रुपये प्रति हेक्टेयर या उसके किसी भाग के लिये)

1.0 महत्वपूर्ण

- 1.1 बोली लगाने वाला प्रत्येक व्यक्ति बोली लगाने के पूर्व रेत खदान की भौगोलिक स्थिति, खनिज की उपलब्धता और गुणवत्ता, पहुंच मार्ग (निजी भूमि होने की स्थिति में) आदि के बारे में पूर्ण रूप से स्वयं को आश्वस्त कर लें। इस संबंध में किसी प्रकार की आपत्ति/शिकायतें नीलामी के किसी भी चरण में स्वीकार नहीं की जायेगी।
- 1.2 प्रत्येक समूह के लिये पृथक-पृथक बोली प्रस्तुत किया जाना अनिवार्य होगा। नीलामी में प्रस्तुत बोली में समूह विशेष के नाम का उल्लेख नहीं होने की दशा में या एक ही बोली प्रस्तुत किये जाने की स्थिति में प्रस्तुत बोली प्रथम समूह के लिए ही मान्य की जावेगी तथा इस पर किसी भी प्रकार की दावा-आपत्ति स्वीकार्य नहीं होगा।
- 1.3 नीलामी (रिवर्स ऑक्शन) से उत्खनन पट्टा प्राप्ति से संबंधित दस्तावेज एवं अन्य सुसंगत जानकारी जिला कार्यालय, खनि शाखा से किसी भी कार्य दिवस में कार्यालयीन समय में प्राप्त की जा सकेगी।



उप संचालक (खनिज प्रशासन)
जिला-सरगुजा, अम्बिकापुर
(उ.ग.)

2.0 बोली प्रतिभूति एवं कार्यपालन प्रतिभूति :-

- 2.1 बोली प्रतिभूति एवं कार्यपालन प्रतिभूति छत्तीसगढ़ गौण खनिज साधारण रेत (उत्खनन एवं व्यवसाय) नियम, 2019 के तहत प्रस्तुत किया जाना होगा अन्यथा नहीं।
- 2.2 उच्चतम निर्धारित मूल्य से 60 प्रतिशत से कम की बोली लगाने की स्थिति में नीलामी के लिए निर्धारित बोली प्रतिभूति (Bid Security) से दोगुना राशि बोली प्रतिभूति के रूप में जमा करनी होगी।
- 2.3 कंडिका 2.2 के तहत 60 प्रतिशत से कम की बोली लगाने की स्थिति में दुगुनी राशि बोली प्रतिभूति के रूप में जमा न पाये जाने पर बोली अपुर्ण एवं निरस्त माना जाएगा।
- 2.4 उच्चतम निर्धारित मूल्य से किसी भी स्थिति में 50 प्रतिशत के नीचे बोली नहीं लगाई जा सकेगी।
- 2.5 उच्चतम निर्धारित मूल्य के 50 प्रतिशत से कम बोली प्रस्तुत करने पर उक्त बोली स्वतः निरस्त मानी जायेगी।
- 2.6 राज्य शासन द्वारा छत्तीसगढ़ गौण खनिज रेत (उत्खनन एवं व्यवसाय) नियम, 2019 के नियम 9(र) के अंतर्गत जारी निर्देश के अनुसार "जिले में, एक व्यक्ति/फर्म/कंपनी द्वारा अधिकतम किसी एक रेत खदान समूह हेतु ही बोली स्वीकार्य की जायेगी। प्रदेश में एक व्यक्ति/फर्म/कंपनी द्वारा प्रस्तुत बोलियों में से अधिकतम 05 खदान समूहों के लिये ही बोली स्वीकार की जायेगी। इस हेतु उक्त व्यक्ति/फर्म/कंपनी द्वारा शपथपत्र प्रस्तुत किया जाना होगा। किसी व्यक्ति/फर्म/कंपनी को जिला स्तर में एक समूह से अधिक एवं प्रदेश स्तर पर 05 से अधिक समूहों में अधिमानी बोलीदार घोषित होने की स्थिति में प्रस्तुत अन्य बोली, स्वमेव निरस्त मानी जायेगी"।
- 2.7 अधिमानी बोलीदार घोषित किये जाने के पश्चात अधिमानी बोलीदार को छोड़कर अन्य समस्त बोलीदारों की बोली प्रतिभूति वापस किया जायेगा। अधिमानी बोलीदार द्वारा जमा बोली प्रतिभूति, कार्यपालन प्रतिभूति जमा किये जाने पर वापस किया जायेगा।

3.0 उत्खनन पट्टा प्रदान करने हेतु पात्रता :-

- 3.1 किसी भी व्यक्ति को तब तक साधारण रेत का उत्खनन पट्टा प्रदान नहीं किया जायेगा जब तक कि, बोलीकर्ता ऐसा व्यक्ति होना चाहिये, जो छत्तीसगढ़ का मूल निवासी हो या कंपनी/फर्म/सोसायटी/सहकारी सोसायटी होने पर, संबंधित अधिनियमों/नियमों के अधीन पंजीकृत हो, और अन्यथा इन नियमों में विनिर्दिष्ट सभी शर्तों को पूरा करते हों, परंतु यदि बोलीदार एक कंपनी/फर्म/सोसायटी हो तो कम से कम तीन चौथाई अंशधारिता, ऐसी कंपनी/फर्म/सोसायटी/सहकारी सोसायटी के धारक के पास होनी चाहिये, जो छत्तीसगढ़ के मूल निवासी हों।
- 3.2 नीलामी (रिवर्स ऑक्शन) प्रक्रिया में भाग लेने संबंधी पात्रता का अवधारण नीलामी में भाग लेने हेतु निर्धारित निबंधनों और शर्तों के अनुसार किया जायेगा और ऐसे मात्र बोलीदारों को तकनीकी अर्हित बोलीदार कहा जाएगा। तकनीकी अर्हता प्राप्त नहीं होने वाले व्यक्ति या कंपनी द्वारा प्रस्तुत बोली स्वमेव निरस्त मानी जाएगी।
- 3.3 अधिमानी बोलीदार का विनिश्चय केवल तकनीकी अर्हित बोलीदारों द्वारा प्रस्तुत की गई वित्तीय बोलियों के आधार पर किया जायेगा।



उप संचालक (खनिज प्रशासन)
जिला-सुरगुजा, अम्बिकापुर
(ब.ग.)

4.0 नीलामी (रिवर्स ऑक्शन) :-

- 4.1 नीलामी, पारदर्शी पद्धतियों के अनुपालन संबंधी राज्य शासन एवं संचालक द्वारा समय-समय पर जारी दिशा-निर्देशों का पालन करते हुए नीलामी (रिवर्स ऑक्शन) की प्रक्रिया पूर्ण किया जायेगा।
- 4.2 बोली प्रस्तुत करने हेतु अर्हित दस्तावेज एवं उद्धृत बोली, बंद लिफाफा में अलग-अलग जमा किया जाना होगा। प्रथम लिफाफा में एन.आई.टी. में उल्लेखित अर्हित दस्तावेज रहेगा। द्वितीय लिफाफा में वित्तीय बोली रहेगी जिसे प्रथम लिफाफा के भीतर ही डाल कर प्रस्तुत किया जायेगा।

5.0 बोली लगाने के मानक :-

- 5.1 जिला स्तरीय समिति द्वारा एक निश्चित कीमत निर्धारित करेगा, जिसे उच्चतम निर्धारित मूल्य (Ceiling Price) कहा जाएगा। यह राशि निकास किये जाने वाले खनिज के लिए प्रति घन मीटर मानक इकाई होगी।
- 5.2 बोलीदार द्वारा नीलामी राशि के रूप में राज्य सरकार को भुगतान करने के प्रयोजन के लिए, पट्टा क्षेत्र से निकास किये जाने वाले खनिज हेतु नीलामी (रिवर्स ऑक्शन) के लिए निर्धारित रूपरेखा प्रति घन मीटर उच्चतम निर्धारित मूल्य (Ceiling Price) से कम राशि उद्धृत की जाएगी।
- 5.3 नीलामी (रिवर्स ऑक्शन) हेतु बोली लगाने के लिये राशि का मानक ईकाई रुपये में होगा।
- 5.4 नीलामी राशि, प्रेषित किये गये प्रति घन मीटर खनिज की मात्रा पर राज्य शासन को देय होगी।

6.0 बोली लगाने की प्रक्रिया :-


- 6.1 निविदा आमंत्रण सूचना (एनआईटी), बोली लगाने की प्रक्रिया आरंभ होने की तिथि से 21 दिवस पूर्व जिले के वेबसाइट/प्रादेशिक दैनिक समाचार पत्र में प्रकाशन तथा जिला कार्यालय (खनिज शाखा), संबंधित ग्राम/जनपद/जिला पंचायत भवन के सूचना पटल पर प्रदर्शित होगी। जो निःशुल्क अवलोकनार्थ होगा।
- 6.2 उत्खननपट्टा की नीलामी में भाग लेने के लिये, आवेदक को छत्तीसगढ़ गौण खनिज साधारण रेत (उत्खनन एवं व्यवसाय) नियम, 2019 के नियम 6 में यथा विनिर्दिष्ट सभी अपेक्षाओं को पूर्ण करना होगा। इस बाबत बोलीदार को नीलामी में निर्धारित प्रक्रिया अनुरूप आधार कार्ड/पैन/जीएसटीएन/छत्तीसगढ़ का मूल निवासी प्रमाणपत्र (यथास्थिति व्यक्तिगत अथवा फर्म, एसोसिएशन अथवा कंपनी के संबंध में) तथा सौ रुपये मूल्य के स्टाम्प पेपर में निर्धारित शपथ पत्र, बंद लिफाफे में प्रस्तुत करना होगा।
- 6.3 संभावित बोलीदारों को नीलामी (रिवर्स ऑक्शन) के दस्तावेजों के अध्ययन हेतु आमंत्रण सूचना के प्रकाशन के पश्चात् 21 दिन की कालावधि प्रदान की जाएगी। जिसके पश्चात् बोली लगाने की प्रक्रिया प्रारंभ होगी।
- 6.4 वह बोलीदार जो इस एनआईटी के कंडिका क्रमांक 2.2 से 2.5 में उल्लेखित प्रावधान के अनुरूप सिलिंग प्राइज से न्यूनतम बोली प्रस्तुत करने पर अधिमानी बोलीदार के रूप में घोषित किया जाएगा।
- 6.5 दो या अधिक तकनीकी रूप से अर्हित बोलीदारों द्वारा प्रस्तुत समरूप बोली की दशा में उनके बीच लॉटरी पद्धति अनुसार अधिमानी बोलीदार का चयन किया जाएगा।



- 6.6 यदि नीलामी (रिवर्स ऑक्शन) में एक ही वैध बोली प्राप्त होती है तो बोली के लिए नियत तिथि में अतिरिक्त सात दिवस की वृद्धि का अधिकार सक्षम प्राधिकारी को होगा और यदि पुनः एक ही बोली प्राप्त होती है तो उसे स्वीकार करने का अधिकार सक्षम प्राधिकारी को होगा।
- 6.7 लिखित में कारण अंकित करते हुए बोली को किसी भी चरण में निरस्त करने का अधिकार कलेक्टर को होगा।
- 6.8 बोलीदार नीलामी हेतु अंतिम तिथि (बिड ड्यू डेट) तक अपनी पूर्व में प्रस्तुत की गई बोली में किसी प्रकार का संशोधन नहीं कर सकेगा।
- 6.9 जिला कार्यालय द्वारा न्यूनतम बोली प्रस्तुतकर्ता को लिखित में एवं ई-मेल के माध्यम से अधिमानी बोलीदार (प्रीफर्ड बिडर) घोषित किये जाने की सूचना दिया जायेगा।
- 6.10 अधिमानी बोलीदार घोषणा तिथि के 15 दिवस के भीतर, बोलीदार द्वारा बैंक गारंटी के रूप में उपरोक्त दर्शित तालिका के कॉलम क्रमांक 10 अनुसार कार्यपालन प्रतिभूति (परफॉरमेंस सिक्यूरिटी) जमा किया जाना होगा।
- 6.11 अधिमानी बोलीदार द्वारा कंडिका 6.10 के अनुसार निर्धारित समयावधि के भीतर कार्यपालन प्रतिभूति प्रस्तुत किये जाने पर अधिमानी बोलीदार को आशय पत्र जारी किया जायेगा।
- 6.12 अधिमानी बोलीदार को जारी आशय पत्र में उल्लेख अनुसार निर्धारित समयावधि के भीतर शर्तों/दस्तावेजों को पूर्ण करने उपरांत सफल बोलीदार घोषित करते हुये उत्खनिपट्टा स्वीकृत किया जायेगा।
- 6.13 अधिमानी बोलीदार द्वारा निर्धारित अवधि के अंदर कार्यपालन प्रतिभूति जमा नहीं किये जाने पर उसके द्वारा जमा बोली प्रतिभूति जब्त योग्य होगी।
- 6.14 नीलामी प्रक्रिया में किसी भी स्तर पर विवाद की स्थिति होने पर कलेक्टर द्वारा लिया गया निर्णय ही अंतिम एवं बंधनकारी होगा।
- 6.15 छत्तीसगढ़ गौण खनिज साधारण रेत (उत्खनन एवं व्यवसाय) नियम, 2019 यथासंशोधित नियम में उल्लेखित अन्य प्रावधान लागू होंगे।

7.0 बोलीदार द्वारा नीलामी हेतु प्रस्तुत किये जाने वाले दस्तावेज निम्नानुसार है :-

- 7.1 पैनकार्ड/टिन नंबर/जी.एस.टी नंबर
- 7.2 शपथ पत्र (एफिडेविट)
- 7.3 फर्म अथवा कंपनी की स्थिति में शपथकर्ता के पक्ष में विधिवत् Power of Attorney/Authorization letter.
- 7.4 छत्तीसगढ़ मूल निवासी प्रमाण पत्र।
- 7.5 आधार कार्ड (निवास प्रमाणीकरण हेतु)


उप संचालक (खनिज प्रशासन)
जिला-सुरगुजा, अम्बिकापुर
(छ.ग.)

परिशिष्ट- 'एक'

नीलामी (रिवर्स ऑक्शन) के लिए समय सारिणी

क्र०	गतिविधियां	समयसीमा
(1)	(2)	(3)
1.	नीलामी (रिवर्स ऑक्शन) आमंत्रण सूचना (एनआईटी) का वेबसाईट एवं सूचना पटल पर प्रकाशन	07.10.2019
2.	नीलामी (रिवर्स ऑक्शन) हेतु बोली लगाने की आरंभिक तिथि	28.10.2019
3.	नीलामी (रिवर्स ऑक्शन) हेतु बोली लगाने की अंतिम तिथि	04.11.2019
4.	नीलामी (रिवर्स ऑक्शन) खोलने तथा तकनीकी अर्हताधारी बोलीदारों की घोषणा की तिथि	06.11.2019 सुबह 11.00 बजे
5.	निविदा खोलने एवं अधिमानी बोलीदार घोषित करने की तिथि	06.11.2019 अपरान्ह 3.00 बजे
6.	कार्यपालन प्रतिभूति जमा करने की तिथि	21.11.2019
7.	आशय पत्र जारी करने की तिथि	22.11.2019

नोट:- कड़िका 3 से 7 संबंधी निर्धारित समय सारिणी, शासकीय अवकाश होने की दशा में निर्धारित कार्य आगामी कार्य दिवस में किया जावेगा।



उप संचालक (खुद प्रशासन)
उप संचालक (द्वितीय प्रशासन)
जिला-सुरगुवा, अम्बिकापुर
(ठ.प.)

परिशिष्ट-दो

नीलामी (रिवर्स ऑक्शन) हेतु चिन्हांकित रेत खदानों का विवरण

1. रेत खदान समूह का नाम :- सरगुजा A

(1.1) रेत खदान का नाम :- A-1 राधापुर (5.00 हे.)

स.क्र.	विवरण	हाँ/नहीं	रिमार्क
1.	टोपोशीट नंबर -	हाँ	64N/5,6,9,10
2.	अक्षांश/देशांश -	(A) 22 43'56.53" N (B) 22 43'54.32" N (C) 22 43'53.87" N (D) 22 43'53.94" N (E) 22 43'55.33" N (F) 22 43'57.54" N (G) 22 43'55.95" N (H) 22 43'56.64" N	(A) 83 28'23.59" E (B) 83 28'23.59" E (C) 83 28'16.64" E (D) 83 28'8.06" E (E) 83 27'59.92" E (F) 83 28'00.03" E (G) 83 28'6.27" E (H) 83 28'14.20" E
3.	जिला स्तरीय समिति द्वारा निर्धारित सीलिंग प्राईज के दस्तावेज	100 रुपये प्रति घन मीटर	
4.	सीमांकन पंचनामा	लागू नहीं	
5.	खसरा पांचसाला	हाँ	
6.	राजस्व नक्शा	हाँ	
7.	ग्राम पंचायत प्रस्ताव (अधिसूचित क्षेत्रों के लिए)	हाँ	

(1.2) रेत खदान का नाम :- A-2 प्रतापगढ़ (5.00 हे.)

स.क्र.	विवरण	हाँ/नहीं	रिमार्क
1.	टोपोशीट नंबर -	हाँ	64N/6
2.	अक्षांश/देशांश -	(A) 22 43'59.87" N (B) 22 43'57.90" N (C) 22 43'57.45" N (D) 22 43'59.96" N	(A) 83 28'48.71" E (B) 83 28'48.53" E (C) 83 29'12.82" E (D) 83 29'12.81" E
3.	जिला स्तरीय समिति द्वारा निर्धारित सीलिंग प्राईज के दस्तावेज	100 रुपये प्रति घन मीटर	
4.	सीमांकन पंचनामा	लागू नहीं	
5.	खसरा पांचसाला	हाँ	
6.	राजस्व नक्शा	हाँ	
7.	ग्राम पंचायत प्रस्ताव (अधिसूचित क्षेत्रों के लिए)	हाँ	



उप संचालक (खनिज प्रशासन)
जिला-सरगुजा, अमरिकापुर
(ड.प.)

2. रेत खदान समूह का नाम :- सरगुजा C

रेत खदान का नाम :- C कवलगिरी (5.00 हे.)

स.क्र.	विवरण	हाँ/नहीं	रिमार्क
1.	टोपोशीट नंबर -	हाँ	64 J/13
2.	अक्षांश/देशांश -	(A) 22 58'13.99" N	(A) 82 57'13.00" E
		(B) 22 58' 70.03" N	(B) 82 57'23.21" E
		(C) 22 58'70.65" N	(C) 82 57'38.15" E
		(D) 22 58'60.35" N	(D) 82 57'37.35" E
		(E) 22 58'50.28" N	(C) 82 57'22.11" E
		(F) 22 58'10.31" N	(D) 82 57'11.48" E
3.	जिला स्तरीय समिति द्वारा निर्धारित सीलिंग प्राईज के दस्तावेज	100 रुपये प्रति घन मीटर	
4.	सीमांकन पंचनामा	लागू नहीं	
5.	खसरा पांचसाला	हाँ	
6.	राजस्व नक्शा	हाँ	
7.	ग्राम पंचायत प्रस्ताव (अधिसूचित क्षेत्रों के लिए)	हाँ	

3. रेत खदान समूह का नाम :- सरगुजा D

रेत खदान का नाम :- D जजगा (5.00 हे.)

स.क्र.	विवरण	हाँ/नहीं	रिमार्क
1.	टोपोशीट नंबर -	हाँ	64 J/13
2.	अक्षांश/देशांश -	(A) 22 56'9.90" N	(A) 82 58'42.35" E
		(B) 22 55'46.97" N	(B) 82 59'01.63" E
		(C) 22 55'46.53" N	(C) 82 58'59.79" E
		(D) 22 56'09.07" N	(D) 82 58'40.85" E
3.	जिला स्तरीय समिति द्वारा निर्धारित सीलिंग प्राईज के दस्तावेज	100 रुपये प्रति घन मीटर	
4.	सीमांकन पंचनामा	लागू नहीं	
5.	खसरा पांचसाला	हाँ	
6.	राजस्व नक्शा	हाँ	
7.	ग्राम पंचायत प्रस्ताव (अधिसूचित क्षेत्रों के लिए)	हाँ	

BN

उप संचालक (खनिज प्रशासन)
जिला-सरगुजा, अम्बिकापुर
(छ.प.)

फार्म पी-II
खसरा

दिनांक: २९/३/२०१५

पृष्ठ क्र: 1
भूमि का ब्योरा हेन्डबुक में एच करों का ब्योरा रुपये पैसों में

फसल की जानकारी मिळाने वर्ष की है
खाना ५ से ११ में खरोफ की जानकारी
खाना ५ से ११ में रबी की जानकारी

हलका ००१३

रा.नि.मं.

सीतापुर

तहसील

सीतापुर

जिला सरयुजा

वर्ष २०१५-२०१६

क्रमांक	क्षेत्रफल (और यदि भूमि खानों में सम्मिलित न हो तो उसका वर्णन)	हलका	कालेबंदर का नाम, उसके पिता का या पति का नाम तथा निवाह स्थान, अधिकार जिसके अन्तर्गत भूमिधारण की गई हो और क्या राजस्व का लगान	किसी भूमिस्वामी या पट्टेदार का या किसी मौलसी काबजदार के उप पट्टेदार का नाम, पिता का नाम, लगान या पट्टे की रकम और उप-पट्टे पर दिये गये भाग का क्षेत्रफल	तहसील		जिले की भूमि		जिला सरयुजा		वर्ष	कंपिचल
					सीतापुर	सीतापुर	खेत की भूमि	पड़ती का क्षेत्रफल	अन्य पड़ती से अधिक	खेत के बाहर के क्षेत्रों में बाँडे गई फसल का नाम तथा क्षेत्रफल		
1	2	3	4	5	6	7	8	9	10	11	12	
१	१.३०४ भू-जल ९.३०४											

Developed By NIC



भूमि का ब्योरा हेन्डबुक अर्थात् फार्म नं. 1

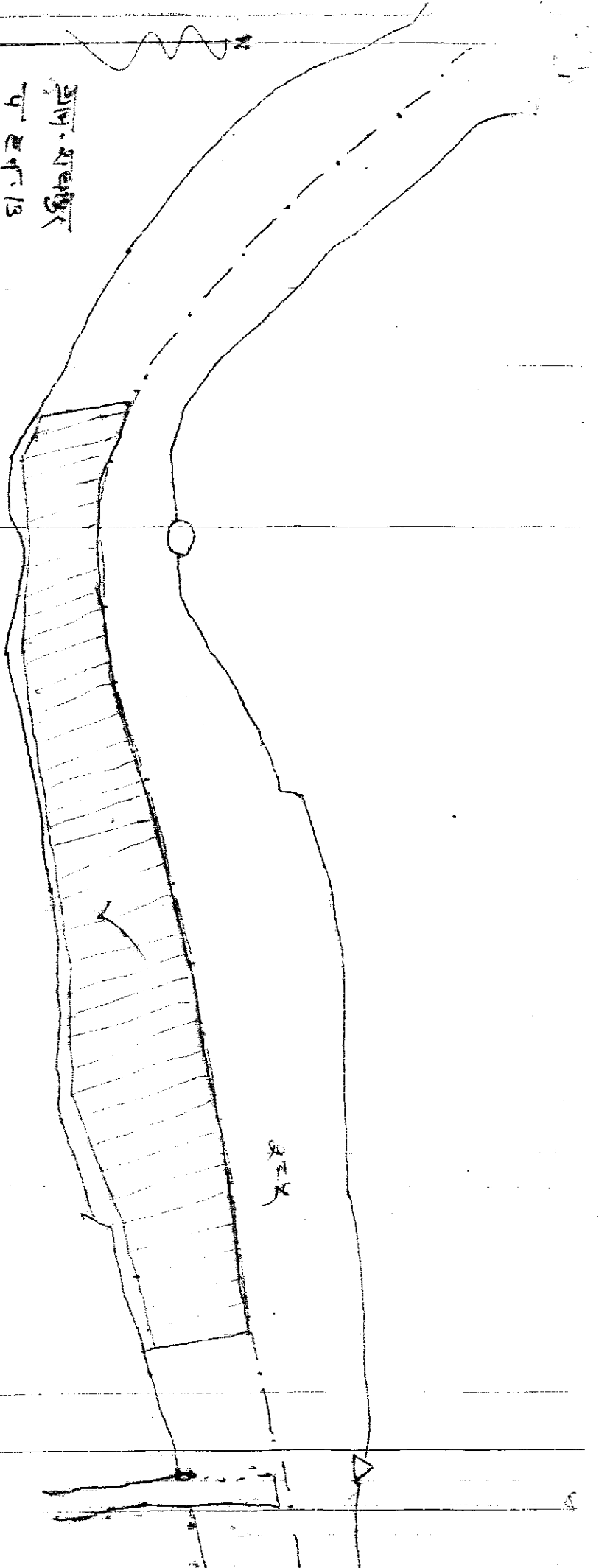
प्रमाणित करने वाले के हस्ताक्षर :
नाम, पद एवं विभाग :
प्रभारी अधिकारी
भूमि कार्यालय
सरयुजा जिला (बिहार)

उप संचालक (खनिज प्रशासन)
बिसा-सरयुजा, अम्बिकापुर
(बिहार)

(Handwritten signature)

5

श्रीम. मधुपुर
 प. ए. नं. 13
 या. सि. म. ड. ए. सी. व. म. ड. ए.
 वि. का. म. ड. ए. सी. व. म. ड. ए. (क. म. ड.)
 अ. सं. 9/8050
 अ. सं. 2092-92



श्रीम. मधुपुर
 प. ए. नं. 13
 या. सि. म. ड. ए. सी. व. म. ड. ए.
 वि. का. म. ड. ए. सी. व. म. ड. ए. (क. म. ड.)
 अ. सं. 9/8050
 अ. सं. 2092-92

(Signature)

अ. सं. चालक (खनिज प्रशासन)
 विना-संगण, अन्विकापुर
 अ. सं. 9)

(Signature)
 01/01/2012
 K. Prasad, Secretary
 Mineral C.M. D.
 P.O. Sangon, Anvikapur
 Dist. Sangon (C.D.)

ग्राम-पंचायत
तहसील
जिला

कार्यवाही बैठक की तालिका

विकास थाना
श्रीगण्ड
तहसील जिला श्रीगण्ड सरगुडा (छत्तीसगढ़)

अपस्थित वर्ग के लोग	दिनांक	शेड्यूल की अवधि/वर्ष के लिए	थीम/विषय
श्रीगण्ड सरगुडा की सरकार	22.06.2012	12.00 बजे से 06 बजे तक	अनुसूचित जाति आरक्षण की व्यवस्था के संबंध में
			श्रीगण्ड सरगुडा की सरकार के द्वारा 12.06.12 को एक बैठक की गई थी जिसमें श्रीगण्ड सरगुडा की सरकार के द्वारा 12.06.12 को एक बैठक की गई थी जिसमें श्रीगण्ड सरगुडा की सरकार के द्वारा 12.06.12 को एक बैठक की गई थी
			अनुसूचित जाति आरक्षण की व्यवस्था के संबंध में
			श्रीगण्ड सरगुडा की सरकार के द्वारा 12.06.12 को एक बैठक की गई थी जिसमें श्रीगण्ड सरगुडा की सरकार के द्वारा 12.06.12 को एक बैठक की गई थी
			अनुसूचित जाति आरक्षण की व्यवस्था के संबंध में
			श्रीगण्ड सरगुडा की सरकार के द्वारा 12.06.12 को एक बैठक की गई थी जिसमें श्रीगण्ड सरगुडा की सरकार के द्वारा 12.06.12 को एक बैठक की गई थी
			अनुसूचित जाति आरक्षण की व्यवस्था के संबंध में
			श्रीगण्ड सरगुडा की सरकार के द्वारा 12.06.12 को एक बैठक की गई थी जिसमें श्रीगण्ड सरगुडा की सरकार के द्वारा 12.06.12 को एक बैठक की गई थी
			अनुसूचित जाति आरक्षण की व्यवस्था के संबंध में
			श्रीगण्ड सरगुडा की सरकार के द्वारा 12.06.12 को एक बैठक की गई थी जिसमें श्रीगण्ड सरगुडा की सरकार के द्वारा 12.06.12 को एक बैठक की गई थी
			अनुसूचित जाति आरक्षण की व्यवस्था के संबंध में

दिनांक 26.12.2013

श्रीगण्ड सरगुडा की सरकार
तहसील श्रीगण्ड सरगुडा
जिला-सरगुडा (छ.ग.)

श्रीगण्ड सरगुडा की सरकार
तहसील श्रीगण्ड सरगुडा
जिला-सरगुडा (छ.ग.)

श्रीगण्ड सरगुडा की सरकार
तहसील श्रीगण्ड सरगुडा
जिला-सरगुडा (छ.ग.)

श्रीगण्ड सरगुडा की सरकार

भूमि का बहीर किटेदार में एवं कर्त का बहीर करने के लिये में परदार की जानकारी दिखाने के लिये

आगत 5 से 11 में एवं तथा अधिन की जानकारी है

आगत : प्रशासनिक

संख्या : 00013


राज्य : बिहार

नगरपालिका : सीतापुर

जिला : सरयुजा

दिनांक : 2018-18

क्रमांक	क्षेत्रफल (और यदि भूमि जाली में संशोधित न हो तो उसका वर्णन)	कालेदार का नाम, उसको जिला का नाम या पति का नाम तथा जिला स्थान, अधिकाधिक जिले के अंतर्गत भूमि धारण की गई और देय राजस्व का नाम	क्षेत्रफल (1) शसकीय भूमि	क्षेत्रफल: विवरण के अनुसार			पट्टी का क्षेत्रफल		जाली में बहीर के फसल का नाम तथा क्षेत्रफल	क्षेत्रफल
				क्षेत्रफल (2) जाली में	क्षेत्रफल (3) जाली में	क्षेत्रफल (4) जाली में	क्षेत्रफल (5) जाली में	क्षेत्रफल (6) जाली में		
1122	12.8500 क्षेत्रफल	(1) शसकीय भूमि	स्वामिन् - शसकीय भूमि							


 दिनेश कुमार
 पट्टी नं. 19
 थ. सि. भ. / सरयुजा - सीतापुर
 जिला - सरयुजा (बि.प्र.)

• किसी भूमि स्वामी या धारक या किसी मालिक को उपरोक्त का नाम, जिला का नाम, आगत या पति की संख्या और उपरोक्त पर दिया गया नाम का क्षेत्रफल

पृष्ठ संख्या: 1 / 1



पंजीयित प्रारण करने वाले का हस्ताक्षर

उप संचालक (व्यक्ति प्रशासन)
 जिला - सरयुजा, अम्बिकापुर
 (क.ग.)

9096
 5 * 11

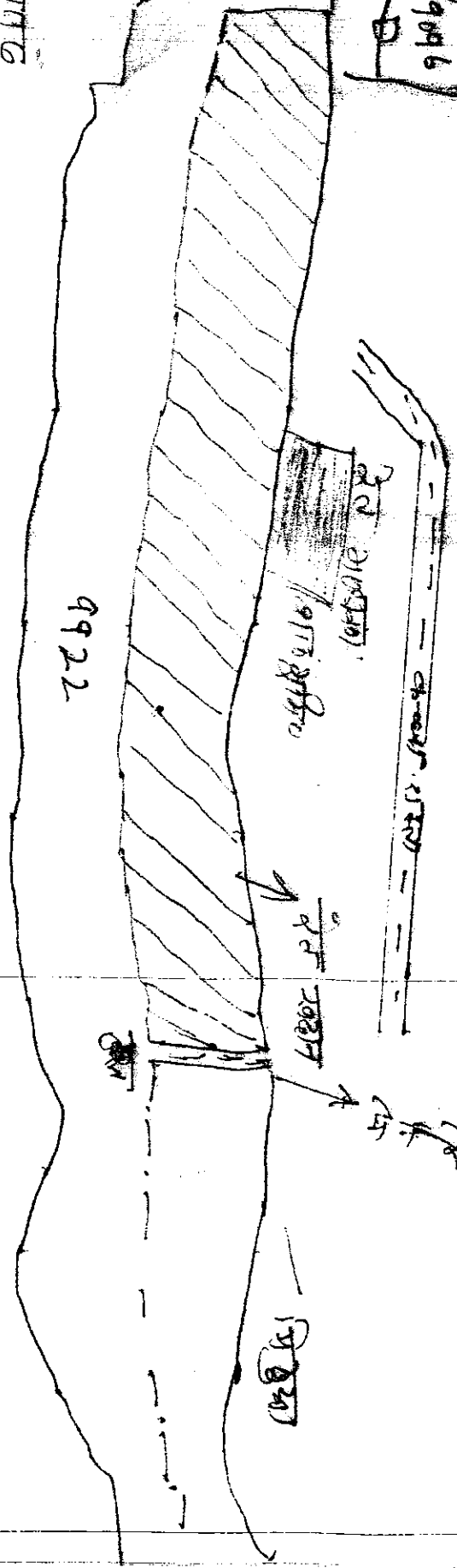
211 नं. प्रमाणिका

प - 13

सांगलिक सं. आवाडी

180-सीतापुर

जिल्हा - सरयुजा (6.5.51)



BN

उप संचालक (स्निग्ध प्रशासन)
 जिल्हा - सरयुजा, अम्बिकापुर
 (अ.ड.न.)

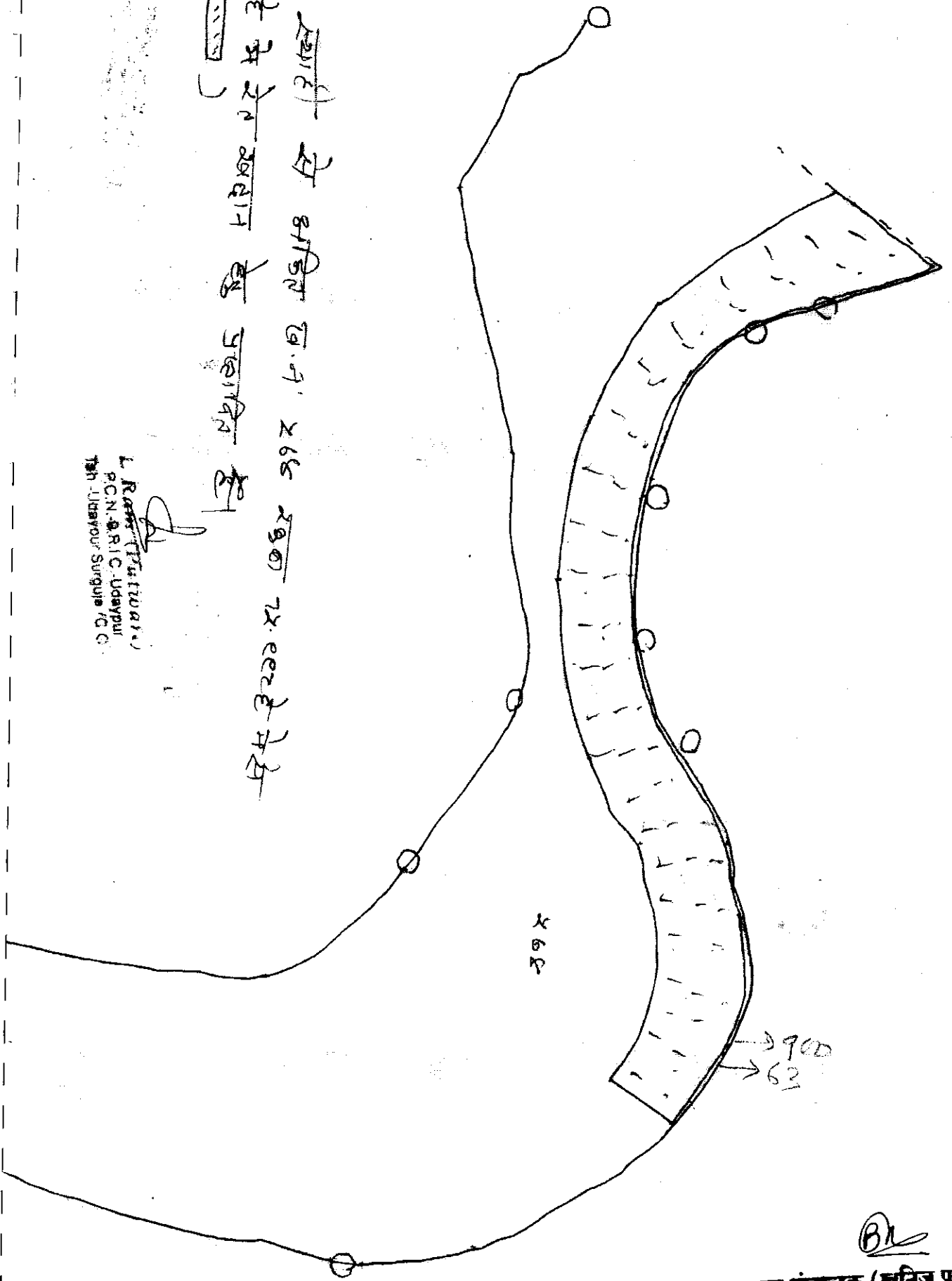
10/1/83

जिल्हा - सरयुजा

पत्र नं. 10/1/83

ॐ श्री गणेशाय नमः
 ॐ श्री गणेशाय नमः
 ()

L. Rastogi (TGT/DA/10)
 P.O. N. S. R. C. Udaypur
 Teh. Udaypur, Surguja, C.G.



B1
 उप संचालक (खनिज प्रशासन)
 जिला-सुरगुजा, अम्बिकापुर
 (उ.प्र.)

XXII-P
 Title

र.स.न. १११
 उदयपुर जिला बरमुण्डा (उ.प्र.)

P. H खसरा पांच :

नंबर	रकबा यदि भूमि गैर खाते की है तो विवरण	पट्टेदार का नाम पिता अथवा पति का नाम सकूनत हल्के जमाय लगान देखो कडिका 5 अध्याय 5 लैंड रिकार्ड मैनुयू जिल्ला)	भूमि स्वामी के पट्टेदार धारी या मौरूसी कृषक के उप पट्टाधारी का नाम पिता का नाम लगान या पट्टे सशि भूमि का रकबा	रकबा जो खाते में शामिल है						नाम रि और र जो खाते में हु	
				जिस पर साल अन्दर फसल हुई			पड़ती का रकबा				
				नाम जिनस	रकबा	रकबा दुफसल	चालू वर्ष की पड़ती	दो साल से 5 साल तक की पड़ती	अन्य पड़ती		
1	2	3	4	5	6	7	8	9	10	11	
268	खसरा 3	इम मंडा									
<p>L. Ram (Patwari) P.O.N. & R.O. Udaypur Tah. Udaypur, Surguja (C.G.)</p>											
<p>उप संचालक (खनिज प्रशासन) जिला-बरमुण्डा, उदयपुर (उ.प्र.)</p>											

पालिका, ग्राम पंचायत - शिवमोहरी

कार्यवाही बैठक की नकल

दिनांक ... 26/12/2013



विकासखण्ड उदमपुर

तहसील उदमपुर

जिला समरपुर

सत्य प्रति

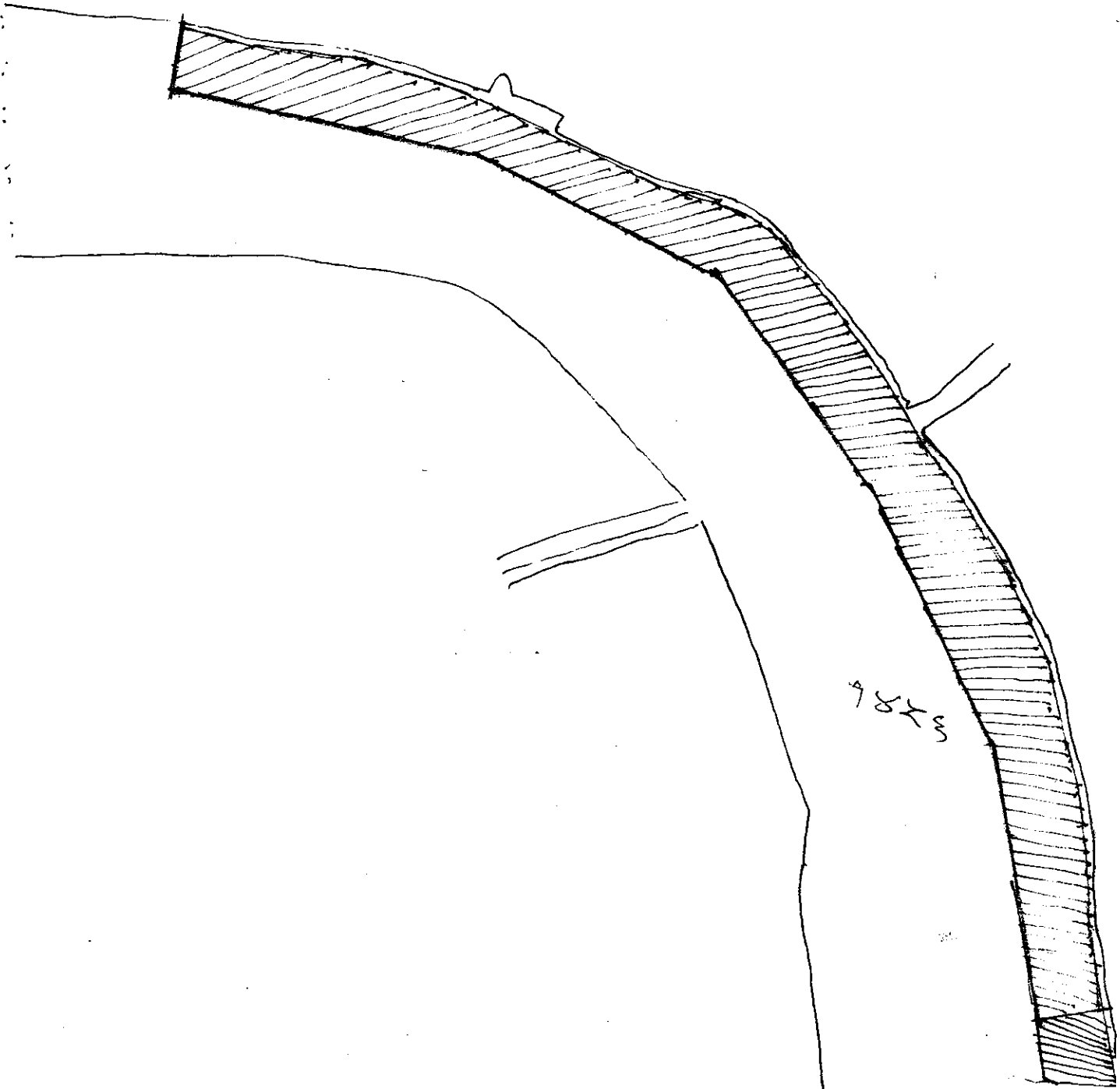
क्र.सं.	उपस्थित पंचों के नाम	विषय	बैठक की कार्यवाही का संक्षिप्त विवरण	प्रस्ताव जो पास हुआ	पंचों के हस्ताक्षर
1	शिवमोहरी मुख्यालय बैठक	प्रस्ताव संख्या 11	ग्राम पंचायत के विकास	ग्राम पंचायत के विकास	
2	शिवमोहरी मुख्यालय बैठक	ग्राम पंचायत के विकास	ग्राम पंचायत के विकास	ग्राम पंचायत के विकास	
3	शिवमोहरी मुख्यालय बैठक	ग्राम पंचायत के विकास	ग्राम पंचायत के विकास	ग्राम पंचायत के विकास	
4	शिवमोहरी मुख्यालय बैठक	ग्राम पंचायत के विकास	ग्राम पंचायत के विकास	ग्राम पंचायत के विकास	
5	शिवमोहरी मुख्यालय बैठक	ग्राम पंचायत के विकास	ग्राम पंचायत के विकास	ग्राम पंचायत के विकास	
6	शिवमोहरी मुख्यालय बैठक	ग्राम पंचायत के विकास	ग्राम पंचायत के विकास	ग्राम पंचायत के विकास	
7	शिवमोहरी मुख्यालय बैठक	ग्राम पंचायत के विकास	ग्राम पंचायत के विकास	ग्राम पंचायत के विकास	
8	शिवमोहरी मुख्यालय बैठक	ग्राम पंचायत के विकास	ग्राम पंचायत के विकास	ग्राम पंचायत के विकास	
9	शिवमोहरी मुख्यालय बैठक	ग्राम पंचायत के विकास	ग्राम पंचायत के विकास	ग्राम पंचायत के विकास	
10	शिवमोहरी मुख्यालय बैठक	ग्राम पंचायत के विकास	ग्राम पंचायत के विकास	ग्राम पंचायत के विकास	

2. ग्राम पंचायत मुख्यालय (183)

दिनांक ... 26/12/2013


ग्राम पंचायत ... शिवमोहरी
 ग्राम पंचायत ... शिवमोहरी
 ग्राम पंचायत ... शिवमोहरी

नमस्ते
 11/11/2017
 उदयपुर
 अम्बिकापुर
 (उ.ग.)
 नमस्ते




दिनांक: 11/11/2017
 क्षेत्र: अम्बिकापुर के क्षेत्र में
 स्थित एक छोटी सी जमीन का
 नक्शा तैयार किया गया है। जिसमें
 क्षेत्रफल 9823 वर्ग मीटर है।

श्री लाल सिंह
 सरपंच
 ग्राम पंचायत - अम्बिकापुर
 जिला - अम्बिकापुर (उ.ग.)


 श्री लाल सिंह
 पंचायत - अम्बिकापुर
 जिला - अम्बिकापुर (उ.ग.)

L. Ram (Patwari)
 P.C.N.-9, R.T.C.-Udaypur
 Dist.-Udaypur Surguta (C.G.)


 श्री संजय प्रसाद
 जिला - अम्बिकापुर, अम्बिकापुर
 (उ.ग.)