


कार्यालय कलेक्टर (खनिज शाखा) जिला सरगुजा (छ.ग)

फोन एवं फैक्स नं० 07774-224332, ई-मेल: mining.surguja@gmail.com

क्रमांक / 1067 / खनिज / ख.लि.3 / रेत / 2019 अम्बिकापुर, दिनांक 20/08/2019

निविदा आमंत्रण सूचना
(निविदा क्रमांक:- SURGUJA-01-20-08-2019)

सर्व साधारण की जानकारी के लिये यह प्रकाशित किया जाता है कि जिला सरगुजा अंतर्गत रेत खदान समूहों का आबंटन हेतु बंद लिफाफा में बोली आमंत्रित की जा रही है जिसकी विस्तृत जानकारी जिले के वेबसाईट www.chhattisgarhmines.gov.in, www.surguja.gov.in तथा कार्यालय कलेक्टर (खनिज शाखा) सरगुजा संबंधित ग्राम/जनपद/जिला पंचायत भवन के सूचना पटल पर प्रदर्शित किया गया है। नीलामी (रिवर्स आक्शन) हेतु बोली प्रस्तुत करने की आरंभिक तिथि 10.09.2019 तथा अंतिम तिथि 16.09.2019 में इच्छुक बोलीदार नीलामी (रिवर्स आक्शन) हेतु जिला कार्यालय (खनिज शाखा) में बोली प्रस्तुत कर सकता है।



कलेक्टर
जिला सरगुजा छ.ग.

कार्यालय कलेक्टर (खनिज शाखा) जिला सरगुजा (छ.ग)

फोन एवं फेक्स नं० 07774-224332, ई-मेल: mining.surguja@gmail.com

क्रमांक / 1068/ खनिज / ख.लि.3 / रेत / 2019

अम्बिकापुर, दिनांक 20/08/2019

Event No. - SURGUJA- 01-20-08-2019

निविदा आमंत्रण सूचना

गौण खनिज साधारण रेत का उत्खनन पट्टा के आबंटन की नीलामी (रिवर्स ऑक्शन) प्रपत्र


सर्वसाधारण की जानकारी के लिये यह प्रकाशित किया जाता है कि कार्यालय कलेक्टर (खनिज शाखा), जिला सरगुजा छत्तीसगढ़ द्वारा छत्तीसगढ़ गौण खनिज साधारण रेत (उत्खनन एवं व्यवसाय) नियम, 2019 के नियम-6 के तहत नीलामी (रिवर्स ऑक्शन) के माध्यम से रेत खदान समूहों के अन्तर्गत रेत उत्खनन पट्टा आबंटन किया जाना है, जिस हेतु अर्हता प्राप्त बोलीदार नीलामी (रिवर्स ऑक्शन) में भाग ले सकता है।

नीलामी (रिवर्स ऑक्शन) हेतु बोली, दिनांक 10.09.2019 से 16.09.2019 (07 दिवस) तक जमा की जाएगी। बोली केवल बंद लिफाफा के माध्यम से संबंधित जिला कार्यालय में स्वीकार की जाएगी।

उत्खनन पट्टा आबंटन हेतु प्रस्तावित समूहों की जानकारी :-

जिले का नाम - सरगुजा

क्र.	खदान समूह का नाम	तहसील	खदान कोड/ग्राम/ग्राम पंचायत	रकबा (हेक्टेयर में)	ख. नं.	निविदा प्रक्रिया शुल्क (राशि)	उच्चतम निर्धारित मूल्य (सीलिंग प्राइस)	बोली प्रतिभूति (बिड सिक्यूरिटी)	कार्यपालन प्रतिभूति (परफॉरमेंस सिक्यूरिटी)
1.	2.	3.	4.	5.	6.	7.	8.	9.	10.
1	सरगुजा-A	सीतापुर	A-1 राधापुर	5.00 हे.	285	10000/-	100 रु प्रति घ.मी.	1. 200000 रुपये (परफॉरमेंस सिक्यूरिटी का 20 प्रतिशत) या	10,00,000 रुपये (1,00,000 रुपये प्रति हेक्टेयर या उसके किसी भाग के लिये)
			A-2 प्रतापगढ़	5.00 हे.	1122			2. 400000 रुपये (परफॉरमेंस सिक्यूरिटी का 40 प्रतिशत) सिलिंग प्राइज से 60 प्रतिशत से कम बोली लगाने पर	


उप संचालक (खनिज प्रशासन)
जिला- सरगुजा, अम्बिकापुर
(छ.ग.)


क्र.	खदान समूह का नाम	तहसील	खदान कोड/ग्राम/ग्राम पंचायत	रकबा (हेक्टेयर में)	ख. नं.	निविदा प्रक्रिया शुल्क (राशि)	उच्चतम निर्धारित मूल्य (सीलिंग प्राईस)	बोली प्रतिभूति (बिड सिक्यूरिटी)	कार्यपालन प्रतिभूति (परफॉरमेंस सिक्यूरिटी)
1.	2.	3.	4.	5.	6.	7.	8.	9.	10.
2	सरगुजा-B	सीतापुर	B-1 भवराडांड	5.00 हे.	448	10000/-	100 रु प्रति घ.मी.	100000 रुपये (परफॉरमेंस सिक्यूरिटी का 20 प्रतिशत) या 2. 200000 रुपये (परफॉरमेंस सिक्यूरिटी का 40 प्रतिशत) सीलिंग प्राईज से 60 प्रतिशत से कम बोली लगाने पर	500000 रुपये (1,00,000 रुपये प्रति हेक्टेयर या उसके किसी भाग के लिये)

1.0 महत्वपूर्ण

- 1.1 बोली लगाने वाला प्रत्येक व्यक्ति बोली लगाने के पूर्व रेत खदान की भौगोलिक स्थिति, खनिज की उपलब्धता और गुणवत्ता, पहुँच मार्ग (निजी भूमि होने की स्थिति में) आदि के बारे में पूर्ण रूप से स्वयं को आश्वस्त कर लें। इस संबंध में किसी प्रकार की आपत्ति/शिकायतें नीलामी के किसी भी चरण में स्वीकार नहीं की जायेगी।
- 1.2 प्रत्येक समूह के लिये पृथक-पृथक बोली प्रस्तुत किया जाना अनिवार्य होगा। नीलामी में प्रस्तुत बोली में समूह विशेष के नाम का उल्लेख नहीं होने की दशा में या एक ही बोली प्रस्तुत किये जाने की स्थिति में प्रस्तुत बोली प्रथम समूह के लिए ही मान्य की जावेगी तथा इस पर किसी भी प्रकार की दावा-आपत्ति स्वीकार्य नहीं होगा।
- 1.3 नीलामी (रिवर्स ऑक्शन) से उत्खनन पट्टा प्राप्ति से संबंधित दस्तावेज एवं अन्य सुसंगत जानकारी जिला कार्यालय, खनि शाखा से किसी भी कार्य दिवस में कार्यालयीन समय में प्राप्त की जा सकेगी।

2.0 बोली प्रतिभूति एवं कार्यपालन प्रतिभूति :-

- 2.1 बोली प्रतिभूति एवं कार्यपालन प्रतिभूति छत्तीसगढ़ गौण खनिज साधारण रेत (उत्खनन एवं व्यवसाय) नियम, 2019 के तहत प्रस्तुत किया जाना होगा अन्यथा नहीं।
- 2.2 उच्चतम निर्धारित मूल्य से 60 प्रतिशत से कम की बोली लगाने की स्थिति में नीलामी के लिए निर्धारित बोली प्रतिभूति (Bid Security) से दोगुना राशि बोली प्रतिभूति के रूप में जमा करनी होगी।
- 2.3 कंडिका 2.2 के तहत 60 प्रतिशत से कम की बोली लगाने की स्थिति में दोगुनी राशि बोली प्रतिभूति के रूप में जमा न पाये जाने पर बोली अपूर्ण एवं निरस्त माना जाएगा।
- 2.4 उच्चतम निर्धारित मूल्य से किसी भी स्थिति में 50 प्रतिशत के नीचे बोली नहीं लगाई जा सकेगी।
- 2.5 उच्चतम निर्धारित मूल्य के 50 प्रतिशत से कम बोली प्रस्तुत करने पर उक्त बोली स्वतः निरस्त मानी जायेगी।



- 2.6 राज्य शासन द्वारा छत्तीसगढ़ गौण खनिज रेत (उत्खनन एवं व्यवसाय) नियम, 2019 के नियम 9(र) के अंतर्गत जारी निर्देश के अनुसार "जिले में, एक व्यक्ति/फर्म/कंपनी द्वारा अधिकतम किसी एक रेत खदान समूह हेतु ही बोली स्वीकार्य की जायेगी। प्रदेश में एक व्यक्ति/फर्म/कंपनी द्वारा प्रस्तुत बोलियों में से अधिकतम 05 खदान समूहों के लिये ही बोली स्वीकार की जायेगी। इस हेतु उक्त व्यक्ति/फर्म/कंपनी द्वारा शपथपत्र प्रस्तुत किया जाना होगा। किसी व्यक्ति/फर्म/कंपनी को जिला स्तर में एक समूह से अधिक एवं प्रदेश स्तर पर 05 से अधिक समूहों में अधिमानी बोलीदार घोषित होने की स्थिति में प्रस्तुत अन्य बोली, स्वमेव निरस्त मानी जायेगी"।

3.0 उत्खनन पट्टा प्रदान करने हेतु पात्रता :-


- 3.1 किसी भी व्यक्ति को तब तक साधारण रेत का उत्खनन पट्टा प्रदान नहीं किया जायेगा जब तक कि ऐसा व्यक्ति छत्तीसगढ़ का मूल निवासी न हो या ऐसी कोई कंपनी न हो जो कंपनी अधिनियम, 2013 (2013 का सं० 18) की धारा 2 के खण्ड (20) के अधीन यथा परिभाषित है और ऐसी शर्तों को पूरी न करता हो, जो इन नियमों द्वारा विहित है। परन्तु कंपनी होने की स्थिति में उसके तीन चौथाई सदस्य छत्तीसगढ़ के मूल निवासी होना अनिवार्य है।
- 3.2 नीलामी (रिवर्स ऑक्शन) प्रक्रिया में भाग लेने संबंधी पात्रता का अवधारण नीलामी में भाग लेने हेतु निर्धारित निबंधनों और शर्तों के अनुसार किया जायेगा और ऐसे मात्र बोलिदारों को तकनीकी अर्हित बोलीदार कहा जाएगा। तकनीकी अर्हता प्राप्त नहीं होने वाले व्यक्ति या कंपनी द्वारा प्रस्तुत बोली स्वमेव निरस्त मानी जाएगी।
- 3.3 अधिमानी बोलिदार का विनिश्चय केवल तकनीकी अर्हित बोलिदारों द्वारा प्रस्तुत की गई वित्तीय बोलियों के आधार पर किया जायेगा।

4.0 नीलामी (रिवर्स ऑक्शन) :-

- 4.1 नीलामी, पारदर्शी प्रणालियों के अनुपालन संबंधी राज्य शासन एवं संचालक द्वारा समय-समय पर जारी दिशा-निर्देशों का पालन करते हुए नीलामी (रिवर्स ऑक्शन) की प्रक्रिया पूर्ण किया जायेगा।
- 4.2 बोली प्रस्तुत करने हेतु अर्हित दस्तावेज एवं उद्धृत बोली, बंद लिफाफा में अलग-अलग जमा किया जाना होगा। प्रथम लिफाफा में एन.आई.टी. में उल्लेखित अर्हित दस्तावेज रहेगा। द्वितीय लिफाफा में वित्तीय बोली रहेगी जिसे प्रथम लिफाफा के भीतर ही डाल कर प्रस्तुत किया जायेगा।

5.0 बोली लगाने के मानक :-


- 5.1 जिला स्तरीय समिति द्वारा एक निश्चित कीमत निर्धारित करेगा, जिसे उच्चतम निर्धारित मूल्य (Ceiling Price) कहा जाएगा। यह राशि निकास किये जाने वाले खनिज के लिए प्रति घन मीटर मानक इकाई होगी।
- 5.2 बोलीदार द्वारा नीलामी राशि के रूप में राज्य सरकार को भुगतान करने के प्रयोजन के लिए पट्टा क्षेत्र से निकास किये जाने वाले खनिज हेतु नीलामी (रिवर्स ऑक्शन) के लिए निर्धारित रूपए प्रति घन मीटर उच्चतम निर्धारित मूल्य (Ceiling Price) से कम राशि उद्धृत की जाएगी।
- 5.3 नीलामी (रिवर्स ऑक्शन) हेतु बोली लगाने के लिये राशि का मानक इकाई रुपये में होगा।


उप संचालक (खनिज प्रशासन)
जिला- सरगुजा, अम्बिकापुर
(छ.ग.)

5.4 नीलामी राशि, प्रेषित किये गये प्रति घन मीटर खनिज की मात्रा पर राज्य शासन को देय होगी।

6.0 बोली लगाने की प्रक्रिया :-


- 6.1 निविदा आमंत्रण सूचना (एनआईटी), बोली लगाने की प्रक्रिया आरंभ होने की तिथि से 21 दिवस पूर्व जिले के वेबसाइट/प्रादेशिक दैनिक समाचार पत्र में प्रकाशन तथा जिला कार्यालय (खनिज शाखा), संबंधित ग्राम/जनपद/जिला पंचायत भवन के सूचना पटल पर प्रदर्शित होगी। जो निःशुल्क अवलोकनार्थ होगा।
- 6.2 उत्खननपट्टा की नीलामी में भाग लेने के लिये, आवेदक को छत्तीसगढ़ गौण खनिज साधारण रेत (उत्खनन एवं व्यवसाय) नियम, 2019 के नियम 6 में यथा विनिर्दिष्ट सभी अपेक्षाओं को पूर्ण करना होगा। इस बाबत बोलीदार को नीलामी में निर्धारित प्रक्रिया अनुरूप आधार कार्ड/पैन/जीएसटीएन/छत्तीसगढ़ का मूल निवासी प्रमाणपत्र (यथास्थिति व्यक्तिगत अथवा फर्म, एसोसिएशन अथवा कंपनी के संबंध में) तथा सौ रूपये मूल्य के स्टाम्प पेपर में निर्धारित शपथ पत्र, बंद लिफाफे में प्रस्तुत करना होगा।
- 6.3 संभावित बोलीदारों को नीलामी (रिवर्स ऑक्शन) के दस्तावेजों के अध्ययन हेतु आमंत्रण सूचना के प्रकाशन के पश्चात् 21 दिन की कालावधि प्रदान की जाएगी। जिसके पश्चात् बोली लगाने की प्रक्रिया प्रारंभ होगी।
- 6.4 वह बोलीदार जो इस एनआईटी के कंडिका क्रमांक 2.2 से 2.5 में उल्लेखित प्रावधान के अनुरूप सिलिंग प्राइज से न्यूनतम बोली प्रस्तुत करने पर अधिमानी बोलीदार के रूप में घोषित किया जाएगा।
- 6.5 दो या अधिक तकनीकी रूप से अर्हित बोलीदारों द्वारा प्रस्तुत समरूप बोली की दशा में उनके बीच लॉटरी पद्धति अनुसार अधिमानी बोलीदार का चयन किया जाएगा।
- 6.6 यदि नीलामी (रिवर्स ऑक्शन) में एक ही वैध बोली प्राप्त होती है तो बोली के लिए नियत तिथि में अतिरिक्त सात दिवस की वृद्धि का अधिकार सक्षम प्राधिकारी को होगा और यदि पुनः एक ही बोली प्राप्त होती है तो उसे स्वीकार करने का अधिकार सक्षम प्राधिकारी को होगा।
- 6.7 लिखित में कारण अंकित करते हुए बोली को किसी भी चरण में निरस्त करने का अधिकार कलेक्टर को होगा।
- 6.8 बोलीदार नीलामी हेतु अंतिम तिथि (बिड ड्यू डेट) तक अपनी पूर्व में प्रस्तुत की गई बोली में किसी प्रकार का संशोधन नहीं कर सकेगा।
- 6.9 जिला कार्यालय द्वारा न्यूनतम बोली प्रस्तुतकर्ता को लिखित में एवं ई-मेल के माध्यम से अधिमानी बोलीदार (प्रीफर्ड बिडर) घोषित किये जाने की सूचना दिया जायेगा।
- 6.10 अधिमानी बोलीदार घोषणा तिथि के 15 दिवस के भीतर, बोलीदार द्वारा बैंक गारंटी/एफ.डी.आर. के रूप में उपरोक्त दर्शित तालिका के कॉलम क्रमांक 11 अनुसार कार्यपालन प्रतिभूति (परफॉरमेंस सिक्यूरिटी) जमा किया जाना होगा।
- 6.11 अधिमानी बोलीदार द्वारा कंडिका 6.10 के अनुसार निर्धारित समयावधि के भीतर कार्यपालन प्रतिभूति प्रस्तुत किये जाने पर अधिमानी बोलीदार को आशय पत्र जारी किया जायेगा।
- 6.12 अधिमानी बोलीदार को जारी आशय पत्र में उल्लेख अनुसार निर्धारित समयावधि के भीतर शर्तों/दस्तावेजों को पूर्ण करने उपरांत सफल बोलीदार घोषित करते हुये उत्खननपट्टा स्वीकृत किया जायेगा।


उप संचालक (खनिज प्रशासन)
जिला- सरगुजा, बलियापुर
(छ.ग.)

- 6.13 अधिमानी बोलीदार द्वारा निर्धारित अवधि के अंदर कार्यपालन प्रतिभूति जमा नहीं किये जाने पर उसके द्वारा जमा बोली प्रतिभूति जब्त योग्य होगी।
- 6.14 नीलामी प्रक्रिया में किसी भी स्तर पर विवाद की स्थिति होने पर कलेक्टर द्वारा लिया गया निर्णय ही अंतिम एवं बंधनकारी होगा।

7.0 बोलीदार द्वारा नीलामी हेतु प्रस्तुत किये जाने वाले दस्तावेज निम्नानुसार है -

- 7.1 पैनकार्ड/टिन नंबर/जी.एस.टी नंबर
- 7.2 शपथ पत्र (एफिडेविट)
- 7.3 फर्म अथवा कंपनी की स्थिति में शपथकर्ता के पक्ष में विधिवत् Power of Attorney/Authorization letter.
- 7.4 छत्तीसगढ़ मूल निवासी प्रमाण पत्र।
- 7.5 आधार कार्ड (निवास प्रमाणीकरण हेतु)


उप संचालक (खनिज प्रशासन)
जिला- सरगुजा, अम्बिकापुर
(छ.ग.)

परिशिष्ट—'एक'

नीलामी (रिवर्स ऑक्शन) के लिए समय सारिणी

क्र०	गतिविधियां	समयसीमा
(1)	(2)	(3)
1.	नीलामी (रिवर्स ऑक्शन) आमंत्रण सूचना (एनआईटी) का वेबसाइट एवं सूचना पटल पर प्रकाशन	20.08.2019
2.	नीलामी (रिवर्स ऑक्शन) हेतु बोली लगाने की आरंभिक तिथि	10.09.2019
3.	नीलामी (रिवर्स ऑक्शन) हेतु बोली लगाने की अंतिम तिथि	16.09.2019
4.	नीलामी (रिवर्स ऑक्शन) खोलने तथा तकनीकी अर्हताधारी बोलीदारों की घोषणा की तिथि	17.09.2019
5.	निविदा खोलने एवं अधिमानी बोलीदार घोषित करने की तिथि	17.09.2019 अपरान्ह 3.00 बजे
6.	कार्यपालन प्रतिभूति जमा करने की तिथि	01.10.2019
7.	आशय पत्र जारी करने की तिथि	03.10.2019

नोट:- कंडिका 3 से 7 संबंधी निर्धारित समय सारिणी, शासकीय अवकाश होने की दशा में निर्धारित कार्य आगामी कार्य दिवस में किया जावेगा।



उप-संचालक (खनिज प्रशासन)
जिला-सरयुजा, अम्बिकापुर
(उ.ग.)

परिशिष्ट-दो

नीलामी (रिवर्स ऑक्शन) हेतु चिह्नांकित रेत खदानों का विवरण

1. रेत खदान समूह का नाम :- सरगुजा A

(1.1) रेत खदान का नाम :- A-1 राधापुर (5.00 हे.)

स.क्र.	विवरण	हाँ/नहीं	रिमाक
1.	टोपोशीट नंबर -	हाँ	64N/5,6,9,10
2.	अक्षांश/देशांश -	(A) 22 43'56.53" N	(A) 83 28'23.59" E
		(B) 22 43'54.32" N	(B) 83 28'23.59" E
		(C) 22 43'53.87" N	(C) 83 28'16.64" E
		(D) 22 43'53.94" N	(D) 83 28'8.06" E
		(E) 22 43'55.33" N	(E) 83 27'59.92" E
		(F) 22 43'57.54" N	(F) 83 28'00.03" E
		(G) 22 43'55.95" N	(G) 83 28'6.27" E
		(H) 22 43'56.64" N	(H) 83 28'14.20" E
3.	जिला स्तरीय समिति द्वारा निर्धारित सीलिंग प्राईज के दस्तावेज	100 रुपये प्रति घन मीटर	
4.	सीमांकन पंचनामा	हाँ	
5.	खसरा पांचसाला	हाँ	
6.	राजस्व नक्शा	हाँ	
7.	ग्राम पंचायत प्रस्ताव (अधिसूचित क्षेत्रों के लिए)	हाँ	

(1.2) रेत खदान का नाम :- A-2 प्रतापगढ़ (5.00 हे.)

स.क्र.	विवरण	हाँ/नहीं	रिमाक
1.	टोपोशीट नंबर -	हाँ	64N/6
2.	अक्षांश/देशांश -	(A) 22 43'59.87" N	(A) 83 28'48.71" E
		(B) 22 43'57.90" N	(B) 83 28'48.53" E
		(C) 22 43'57.45" N	(C) 83 29'12.82" E
		(D) 22 43'59.96" N	(D) 83 29'12.81" E
3.	जिला स्तरीय समिति द्वारा निर्धारित सीलिंग प्राईज के दस्तावेज	100 रुपये प्रति घन मीटर	
4.	सीमांकन पंचनामा	हाँ	
5.	खसरा पांचसाला	हाँ	
6.	राजस्व नक्शा	हाँ	
7.	ग्राम पंचायत प्रस्ताव (अधिसूचित क्षेत्रों के लिए)	हाँ	

BK


उप संचालक (खनिज प्रशासन)
जिला- सरगुजा, अम्बिकापुर

A/डि

2. रेत खदान समूह का नाम :- सरगुजा B

रेत खदान का नाम :- B-1 भवराडांड (5.00 हे.)

स.क्र.	विवरण	हाँ/नहीं	रिमाक
1.	टोपोशीट नंबर -	हाँ	64 N/9
2.	अक्षांश/देशांश -	(A) 22 49'10.50" N	(A) 83 30'13.77" E
		(B) 22 49'11.71" N	(B) 83 30'15.98" E
		(C) 22 49'00.29" N	(C) 83 30'41.45" E
		(D) 22 48'58.43" N	(D) 83 30'40.41" E
3.	जिला स्तरीय समिति द्वारा निर्धारित सीलिंग प्राईज के दस्तावेज	100 रुपये प्रति घन मीटर	
4.	सीमांकन पंचनामा	हाँ	
5.	खसरा पांचसाला	हाँ	
6.	राजस्व नक्शा	हाँ	
7.	ग्राम पंचायत प्रस्ताव (अधिसूचित क्षेत्रों के लिए)	हाँ	


उप संचालक (खनिज प्रशासन)
जिला- सरगुजा, अम्बिकापुर
(छ.ग.)

दिनांक 16.08.2019 को सीलिंग प्राईज निर्धारित करने हेतु जिला स्तरीय समिति की बैठक की कार्यवाही विवरण

दिनांक 16.08.2019 को रेत लदान हेतु प्रति घ.मी. उच्चतम निर्धारित मूल्य/सीलिंग प्राईज (लोडिंग दर, रैम्प निर्माण, परिवहन मार्ग मरम्मत एवं अन्य व्यय) निर्धारित करने हेतु जिला स्तरीय समिति की बैठक अपर कलेक्टर की अध्यक्षता में आयोजित की गई।

उपसंचालक (ख.प्र.) द्वारा जानकारी दी गई कि छ.ग. शासन, खनिज साधन विभाग के निर्देश दिनांक 14.08.2019 के तहत उक्त समस्त घोषित रेत खदानों को रिवर्स बीडिंग के माध्यम से लोडिंग हेतु NIT (Notice For Invitation Of Tender) जारी किया जाना है, जिसके लिये सीलिंग प्राईज भी निर्धारित किया जाना है। प्रथम चरण में NIT जारी किये जाने हेतु 03 खदानों को 02 समूहों में रखा गया है, जिसमें आज उपस्थित सदस्यों द्वारा सीलिंग प्राईज निर्धारित हेतु निम्नानुसार बिन्दुओं पर विचार किया गया:-

ट्रेक्टर ट्राली को लोड करने में निम्नानुसार व्यय होगा:-

मद	लोडिंग हेतु वार्षिक रूप से होने वाला व्यय		लोडिंग हेतु मासिक रूप से होने वाला व्यय		2. प्रति ट्रिप पट्टेदार का लाभ		रिमार्क
	1.रैम्प एवं ऐप्रोच सड़क का निर्माण	1,80,000	1.रैम्प रिपेयरिंग 2.रेत खदान मुंशी 3.CCTV/Camera स्थापना/संचालन	20000 20000 20000	- ट्रेक्टर ट्राली	- 60 -	1. औसत कार्यदिवस माह में 25 दिन 2.प्रतिदिन औसत 50 ट्रेक्टर-ट्राली लोडिंग मानकर गणना की गई

प्रति घन मीटर सीलिंग प्राईज की गणना :-

(रूपये में)

1. रैम्प एवं ऐप्रोच सड़क का निर्माण में खर्च प्रतिमाह 180000/12	= 15000.00
2. रैम्प रिपेयरिंग प्रतिमाह	= 20000.00
3. रेत खदान मुंशी पर प्रतिमाह	= 20000.00
4. CCTV/Camera स्थापना/संचालन खर्च प्रतिमाह	= 20000.00
खदान मेंटेनेंस व्यय प्रतिमाह-	= 75000.00
खदान मेंटेनेंस व्यय प्रतिदिन (75000/25 दिन)	= 3000
A) खदान मेंटेनेंस व्यय प्रतिघन मी0 3000/50*3 M ³ (ट्रेक्टर-ट्राली)	= 20.00
B) लोडिंग व्यय प्रतिघन मी0	= 60.00
C) पट्टेदार का लाभ प्रतिघन मी0	= 20.00
सीलिंग प्राईज (A+B+C)= 20+60+20	= 100.00

[Signature]
PPM
mm

[Signature]


[Signature]

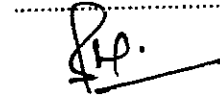
(पूर्व पृष्ठ से) :-

तदनुसार उपस्थित सदस्यों द्वारा सीलिंग प्राईज 100 रुपये प्रति घ.मी. निर्धारित करने की अनुशंसा की गई है।


उपस्थित समिति के सदस्यों के हस्ताक्षर:-

1. श्री. निर्मल तिग्गा
अपर कलेक्टर
2. श्री अजय त्रिपाठी
अनुविभागीय अधिकारी (रा.)
3. श्रीमती सोनमति तिकी
अतिरिक्त मुख्य कार्यपालन अधिकारी
4. श्री हेमंत कश्यप
जिला परिवहन अधिकारी
5. श्री प्रकाश कुमार सिन्हा
लोक निर्माण विभाग
6. श्री जे.एस.चन्देल
जल संसाधन विभाग
7. श्री मनोज तिवारी
जिला कोषालयधिकारी
8. श्री बी.के. चन्द्राकर
उप संचालक (ख.प्र.)











ग्राम-पंचायत

राजगढ़

विकास खण्ड

सीतापुर

कार्यवाही बैंक की नकल

दिनांक ... 15.11.2015

तहसील

सीतापुर

जिला

सुरभुजा

सत्य प्रतिक्रिया

क्रमांक	उपस्थित पंनों के नाम	विषय	बैंक की कार्यवाही का संक्षिप्त विवरण	प्रस्ताव जो पास हुआ	पंनों के हस्ताक्षर
1. 28/11/2015	श्री. अशोक कुमार - सरपंच श्री. राजेश कुमार - अध्यक्ष श्री. रामेश्वर प्रसाद - पंच	सेवा प्रदान योगीय - करी के संवर्धन के। प्रस्ताव क्र. 202	आज दिनांक 13/11/2015 को सुरभुजा क्षेत्र क्षेत्र के अंतर्गत श्री रामेश्वर प्रसाद की अध्यक्षता में बैठक हुई। केंद्र के उपस्थित श्री अशोक प्रसाद के द्वारा प्रस्ताव पेश किया गया के आस पास प्रस्ताव पेश किया गया श्री अशोक कुमार ने प्रस्ताव को ठीक माना और उसे अनुमोदित किया। इस प्रस्ताव को अंतर्गत अंश का सं. नं. 285 रखा, 500000 अंशों में अंश देकर अंश देकर अंश देकर अंश देकर अंश देकर अंश देकर अंश देकर	मह. सुरभुजा सर्व. सुरभुजा पारित किया गया।	सही सं. 01
2. 15/11/2015	श्री. अशोक कुमार - सरपंच				

दिनांक

साक्षर

साक्षर

साक्षर

ग्राम पंचायत-राजगढ़
ज.पं.-सीतापुर, सुरभुजा (उ.ग.)

ग्राम पंचायत-राजगढ़
ज.पं.-सीतापुर, सुरभुजा (उ.ग.)

अ संचालक (समिती प्रशासन)
बिना-सुरभुजा, सुरभुजा
(15/11/2015)

15/11/2015

पृष्ठ क्र: 1
भूमि का ब्लॉक डिस्ट्रिक्टर में एवं ब्लॉक का ब्लॉक करने के संबंध में

परसल की जानकारी मिलने पर की है
खाना ५ से ११ में डायरी की जानकारी
खाना ५ से ११ में की जानकारी

कार्य पत्र II
खसरा

दिनांक: २१/१२/२०१५

ग्राम राधापुर / हल्का ०००१३ / रा.नि.मं. सीतापुर / तहसील सीतापुर / जिला सराया / वर्ष २०१५-२०१६

क्रमांक	श्रेणिकल (और यदि भूमि खाने में सम्मिलित न हो तो उसका वर्णन)	कब्जादार का नाम, उरके पिता का या पति का नाम तथा निवास स्थान, अधिकार विवरण अन्तर्गत भूमिधारण की गई है और देय राशिरक का प्रमाण	किन्हीं भूमिस्वामी या पट्टेदार का या किसी मौज्जादी कारनकार के उप पट्टेदार का नाम, पिता का नाम, लगान या पट्टे की रकम और उप-पट्टे पर दिने गये भाग का क्षेत्रफल	क्षेत्रफल (किसी एक के क्षेत्रफल में फसल जाई गई)			खाने की भूमि			खाने के बाहर के खानों में कोई भी फसल का नाम तथा क्षेत्रफल	
				क्षेत्रफल	कुफसली क्षेत्रफल	चालू वर्ष की पट्टी	पट्टी का क्षेत्रफल	अन्य पट्टी	वर्ष तक की पट्टी से अधिक		
1	१,३०४			5	6	7	8	9	10	11	12
२२५	भू-खल १,३०४										

Developed By NIC



श्रीम ब्रह्म विद्या विश्वविद्यालय का कार्य

प्रमाणित है कि खाने की रकमांक :
नाम, पद एवं डिप्टी :
श्रीमती अशुभिका :
भूखाना प्रशासन :
सरायी, सरायी, (खाने)

उप संचालक (बनिज प्रशासन)
जिला-सराया, आबिकापुर

(Handwritten signature)

भूमि का खरीद डीटेयल में एवं करों का खरीद करने परी में

परतन की जानकारी दिखने वर्ष की है

वार्ड : पतौलीगढ़

रफ्तार : 00013

टा.नि. : सीतानगर

सदरतल : सीतानगर

जिला : सरगुजा

खता 8 से 11 में रवी तथा खरीद की जानकारी है

क्र.सं.वार्ड	क्षेत्र वही भूमि खती में सविशेषीकरण न नो की जानकारी दर्ज करें	खरीदार का नाम, उसके पिता का नाम या पति का नाम तथा विवाह स्थान, अधिकांश जिले के अंतर्गत वही धारण की गई और देय राशि का नाम	क्षेत्रों, विस्तार वर्ष के क्षेत्रों, खरीद उगाई गई					पट्टी का क्षेत्रफल		वार्ड के क्षेत्र के क्षेत्रों में वही नई पतन का नाम तथा क्षेत्रफल	क्षेत्रफल
			पतन का नाम	क्षेत्र का क्षेत्रफल	कु-जमाती क्षेत्रफल	पतन वर्ष की पट्टी	2 से 5 वर्ष तक की पट्टी	अथवा पट्टी			
(1)	(2)	(3)	(4)	(5)	(6)	(7)	(8)	(9)	(10)	(11)	(12)
1122 क्षेत्र		(1) क्षैतिक भूमि स्थानिक - क्षैतिक भूमि							क्षेत्र (12.950)		उत्तरतल क्षेत्र

दिनांक 18/5/18
पट्टी सं. - 19
श.नि.अ. / उत्तरतल-क्षैतिक
जिला-सरगुजा (ख.ग.)

• किसी भी स्थानों या पतन या किसी भी प्रकार का जानकारी के उपरोक्त का नाम, पिता का नाम जमात या पति की स्थान और जमात पर दिया गया नाम का क्षेत्रफल

पृष्ठ क्रमांक: 1 / 1

पंजीकृत करदाता करने वाले का स्थान

उप संचालक (खनिज प्रशासन)
जिला - सरगुजा, अम्बिकापुर
(ख.ग.)

पृष्ठ क्र. 1
 भूमि का क्षेत्र इकाइय में एवं करों का क्षेत्र सत्य रखा में

फार्म नं. 11
खसरा

परसल की जानकारी पिछले वर्ष की है
 खाना ५ से १५ में खरीद की जानकारी
 खाना ५ से १५ में खरी की जानकारी

की है
 की है

हुस्का ०००२

ता.नि.मं.

सीतापुर

तहसील

सीतापुर

जिला सराजूना

वर्ष २०१५-१६

दिनांक ६/२/२०१६

क्रमांक	क्षेत्रफल (और यदि पुराने खानों में सम्मिलित व की तो उसकी बर्तन)	कामदार का नाम, उसके पिता का या पति का नाम तथा निवास स्थान, अधिकार जिसके अन्तर्गत भूमिधारण की गई थी और देर राजस्व का लगान	जिनकी भूमिधारण या पट्टेदार का या किसी मौज्दागी कारखाने के उप पट्टेदार का नाम, पिता का नाम, लगान या पट्टे की रकम और उन-पट्टे पर दिये गये भाग का क्षेत्रफल	क्षेत्रफल जिसमें वर्तमान के वर्ष में फसल/खसराई गई		खारों की भूमि		जिला सराजूना		खारों के भादर के क्षेत्रों में बर्तन वर्ष फसल का नाम तथा क्षेत्रफल	वर्ष
				फसल का नाम	क्षेत्रफल	खारों की भूमि	क्षेत्रफल	फसल का क्षेत्रफल	अन्व पट्टेगी अर्थात् ५ वर्ष से अधिक		
1	८.५०३										
2	८.९०३										
3											
4											
5											
6											
7											
8											
9											
10											
11											
12											

Developed By NIC

Handwritten notes in Hindi, including a signature and some illegible text.



Handwritten text and signature in Hindi, likely an official declaration or note.

उप संचालक (खनिज प्रशासन)
 बिना-सराजूना, अम्बिकापुर
 (उ.प्र.)

प्रतिनिधित्व के हस्ताक्षर :
 नाम, पता एवं पतांक :
 प्रभासी अम्बिकापुर
 बुद्धिया आवासीय
 तहसील - सीतापुर, सराजूना (उ.प्र.)