

प्ररूप-एक
(नियम 11 देखिये)

कार्यालय कलेक्टर, सरगुजा एवं पदेन उप सचिव, छत्तीसगढ़ शासन,
राजस्व एवं आपदा प्रबंधन विभाग

अधिसूचना

क्रमांक 4432/भू-अर्जन/2019

अम्बिकापुर, दिनांक 27/06/2019

भूमि अर्जन, पुनर्वासन एवं पुनर्व्यवस्थापन में उचित प्रतिकर तथा पारदर्शिता का अधिकार अधिनियम, 2013 की धारा 4 सहपठित नियम 7 के अन्तर्गत

नीचे अनुसूची में उल्लिखित भूमि का अर्जन लोक प्रयोजन हेतु राज्य सरकार द्वारा आशयित है, अर्थात:-

जिला	तहसील	ग्राम/नगर	क्षेत्रफल (हे० में)	लोक प्रयोजन का विवरण
सरगुजा	अम्बिकापुर	नानदमाली	3.218	हाथीबेड व्यपवर्तन योजना
		योग:-	3.218	

उपरोक्त उल्लिखित भूमि के अर्जन हेतु सामाजिक समाघात निर्धारण के अध्ययन हेतु जन सुनवाई (दिनांक) 03/08/2019 को (समय) पूर्वाह्न 11.00 बजे (स्थान) ग्राम पंचायत भवन नानदमाली पर नियत की गई है। प्रस्तावित भूमि अर्जन का अन्य विवरण निम्नानुसार है:-

कड़िका	विवरण
एक- लोक प्रयोजन, का संक्षिप्त विवरण।	हाथीबेड व्यपवर्तन योजना
दो- प्रत्यक्ष रूप से प्रभावित परिवारों की संख्या।	37
तीन- अप्रत्यक्ष रूप से प्रभावित परिवारों की संख्या।	निरंक
चार- प्रभावित क्षेत्र में निजी मकानों तथा अन्य परिसम्पत्तियों की अनुमानित संख्या।	निरंक
पांच- प्रभावित क्षेत्र में शासकीय मकान तथा अन्य परिसम्पत्तियों की अनुमानित संख्या	निरंक
छ:- क्या प्रस्तावित अर्जन न्यूनतम है ?	हां
सात- क्या संभव विकल्पों और इसकी साध्यता पर विचार कर लिया गया है ?	हां
आठ- परियोजना की कुल लागत।	913.29 लाख रुपये (अनुमानित)
नौ- परियोजना से होने वाला लाभ।	सिंचाई क्षमता का विस्तार, एवं किसानों की आय में वृद्धि।
दस- प्रस्तावित सामाजिक समाघात की प्रतिपूर्ति के लिये उपाय तथा इस पर होने वाला संभावित व्यय।	परियोजना का लोगों के सामाजिक जीवन पर कोई विपरीत प्रभाव पड़ने की संभावना नहीं है।
ग्यारह-परियोजना द्वारा प्रभावित होने वाले अन्य घटक।	निरंक

उपरोक्त भूमि अर्जन के संबंध में किसी व्यक्ति/संस्था या अन्य किसी व्यक्ति को कोई जानकारी/सुझाव देना हो तो विहित तिथि/समय एवं स्थान पर दी जा सकेगी।

(डॉ. सारांश मिस्तर)

कलेक्टर


सरगुजा, अम्बिकापुर

(2)

पृ० क्रमांक 4433 / भू-अर्जन / 2019,
प्रतिलिपि-

अम्बिकापुर, दिनांक 27/06/2019

- 1- सचिव, छत्तीसगढ़ शासन, राजस्व एवं आपदा प्रबंधन विभाग, मंत्रालय, महानदी भवन, नया रायपुर।
- 2- आयुक्त, सरगुजा संभाग, अम्बिकापुर।
- 3- मुख्य कार्यपालन अधिकारी, जिला पंचायत सरगुजा, अम्बिकापुर।
- 4- अनुविभागीय अधिकारी, राजस्व, अम्बिकापुर, सह अध्यक्ष, सामाजिक समाघात निर्धारण दल, को अधिसूचना की दस प्रतियों के साथ सूचनार्थ एवं आवश्यक कार्यवाही हेतु प्रेषित। कृपया संलग्न अधिसूचना संबंधित ग्राम पंचायत, जनपद पंचायत, अनुविभागीय अधिकारी, (राजस्व), तहसील कार्यालय के सूचना पटल पर चस्पा कराये। साथ ही इसका प्रकाशन प्रभावित क्षेत्रों में कराये तथा उद्घोषणा भी कराये। इसके अतिरिक्त क्षेत्र में प्रचलित दो दैनिक समाचार पत्रों में अधिसूचना प्रकाशित कराये तथा ग्राम नानदमाली, अनुसूचित क्षेत्र होने के कारण ग्राम सभा की सहमति भी प्राप्त की जाए।
- 5- जिला सूचना विज्ञान अधिकारी, सरगुजा, अम्बिकापुर को अधिसूचना की प्रति जिले के वेबसाइट में अपलोड किए जाने हेतु प्रेषित।
- 6- सर्व सदस्य, सामाजिक समाघात निर्धारण दल, हाथीबेड व्यपवर्तन योजना ग्राम, नानदमाली, तहसील-अम्बिकापुर को सूचनार्थ एवं आवश्यक कार्यवाही हेतु प्रेषित।
- 7- मुख्य कार्यपालन अधिकारी, जनपद पंचायत, अम्बिकापुर, जिला सरगुजा।
- 8- कार्यपालन अभियंता जल संसाधन संभाग क्र० 01, अम्बिकापुर जिला सरगुजा को सूचनार्थ एवं आवश्यक कार्यवाही हेतु प्रेषित।


कलेक्टर
सरगुजा, अम्बिकापुर
he

प्ररूप-एक
(नियम 11 देखिये)

कार्यालय कलेक्टर, सरगुजा एवं पदेन उप सचिव, छत्तीसगढ़ शासन,
राजस्व एवं आपदा प्रबंधन विभाग

अधिसूचना

क्रमांक 4428/भू-अर्जन/2019

अम्बिकापुर, दिनांक 27/06/2019

भूमि अर्जन, पुनर्वासन एवं पुनर्व्यवस्थापन में उचित प्रतिकर तथा पारदर्शिता का अधिकार अधिनियम, 2013 की धारा 4 सहपठित नियम 7 के अन्तर्गत

नीचे अनुसूची में उल्लिखित भूमि का अर्जन लोक प्रयोजन हेतु राज्य सरकार द्वारा आशयित है, अर्थात:-

जिला	तहसील	ग्राम/नगर	क्षेत्रफल (हे० में)	लोक प्रयोजन का विवरण
सरगुजा	लुण्ड्रा	चोकरडीह	6.261	असकला बुलगा व्यपवर्तन योजना
		जरहाडीह	6.161	
		लमगांव	3.193	
		असकला	1.077	
		बुलगा	1.288	
		योग:-	17.980	

उपरोक्त उल्लिखित भूमि के अर्जन हेतु सामाजिक समाघात निर्धारण के अध्ययन हेतु जन सुनवाई (दिनांक) 04/07/2019 को (समय) पूर्वाह्न 11.00 बजे (स्थान) ग्राम पंचायत भवन जरहाडीह पर नियत की गई है। प्रस्तावित भूमि अर्जन का अन्य विवरण निम्नानुसार है:-

कंडिका	विवरण
एक- लोक प्रयोजन, का संक्षिप्त विवरण।	असकला बुलगा व्यपवर्तन योजना
दो- प्रत्यक्ष रूप से प्रभावित परिवारों की संख्या।	104
तीन- अप्रत्यक्ष रूप से प्रभावित परिवारों की संख्या।	निरंक
चार- प्रभावित क्षेत्र में निजी मकानों तथा अन्य परिसम्पत्तियों की अनुमानित संख्या।	निरंक
पांच- प्रभावित क्षेत्र में शासकीय मकान तथा अन्य परिसम्पत्तियों की अनुमानित संख्या	निरंक
छ- क्या प्रस्तावित अर्जन न्यूनतम है ?	हां
सात- क्या संभव विकल्पों और इसकी साध्यता पर विचार कर लिया गया है ?	हां
आठ- परियोजना की कुल लागत।	1097.52 लाख रुपये (अनुमानित)
नौ- परियोजना से होने वाला लाभ।	सिंचाई क्षमता का विस्तार, एवं किसानों की आय में वृद्धि।
दस- प्रस्तावित सामाजिक समाघात की प्रतिपूर्ति के लिये उपाय तथा इस पर होने वाला संभावित व्यय।	परियोजना का लोगों के सामाजिक जीवन पर कोई विपरीत प्रभाव पड़ने की संभावना नहीं है।
ग्यारह-परियोजना द्वारा प्रभावित होने वाले अन्य घटक	निरंक

उपरोक्त भूमि अर्जन के संबंध में किसी व्यक्ति/संस्था या अन्य किसी व्यक्ति को कोई जानकारी/सुझाव देना हो तो विहित तिथि/समय एवं स्थान पर दी जा सकेगी।



(डॉ. सारांश मिस्तर)

कलेक्टर

सरगुजा, अम्बिकापुर



(2)

पृ० क्रमांक 4429/भू-अर्जन/2019,
प्रतिलिपि-

अम्बिकापुर, दिनांक 27/06/2019

1- सचिव, छत्तीसगढ़ शासन, राजस्व एवं आपदा प्रबंधन विभाग, मंत्रालय, महानदी भवन, नया रायपुर।

2- आयुक्त, सरगुजा संभाग, अम्बिकापुर।

3- मुख्य कार्यपालन अधिकारी, जिला पंचायत सरगुजा, अम्बिकापुर।


4- अनुविभागीय अधिकारी, राजस्व, अम्बिकापुर, सह अध्यक्ष, सामाजिक समाघात निर्धारण दल, को अधिसूचना की दस प्रतियों के साथ सूचनार्थ एवं आवश्यक कार्यवाही हेतु प्रेषित। कृपया संलग्न अधिसूचना संबंधित ग्राम पंचायत, जनपद पंचायत, अनुविभागीय अधिकारी, (राजस्व), तहसील कार्यालय के सूचना पटल पर चस्पा कराये। साथ ही इसका प्रकाशन प्रभावित क्षेत्रों में कराये तथा उद्घोषणा भी कराये। इसके अतिरिक्त क्षेत्र में प्रचलित दो दैनिक समाचार पत्रों में अधिसूचना प्रकाशित कराये तथा ग्राम चोकरडीह, जरहाडीह, लमगांव, असकला एवं ग्राम बुलगा अनुसूचित क्षेत्र होने के कारण ग्राम सभा की सहमति भी प्राप्त की जाए।

5- जिला सूचना विज्ञान अधिकारी, सरगुजा, अम्बिकापुर को अधिसूचना की प्रति जिले के वेबसाईट में अपलोड किए जाने हेतु प्रेषित।

6- सर्व सदस्य, सामाजिक समाघात निर्धारण दल, असकला बुलगा व्यपवर्तन योजना ग्राम चोकरडीह, जरहाडीह, लमगांव, असकला एवं ग्राम बुलगा तहसील- लुण्ड्रा को सूचनार्थ एवं आवश्यक कार्यवाही हेतु प्रेषित।

7- मुख्य कार्यपालन अधिकारी, जनपद पंचायत, अम्बिकापुर, जिला सरगुजा।

8- कार्यपालन अभियंता जल संसाधन संभाग क्र० 01, अम्बिकापुर जिला सरगुजा को सूचनार्थ एवं आवश्यक कार्यवाही हेतु प्रेषित।


कलेक्टर
सरगुजा, अम्बिकापुर

प्ररूप-एक
(नियम 11 देखिये)

कार्यालय कलेक्टर, सरगुजा एवं पदेन उप सचिव, छत्तीसगढ़ शासन,
राजस्व एवं आपदा प्रबंधन विभाग

क्रमांक 4448 / भू-अर्जन / 2019

अधिसूचना

अम्बिकापुर, दिनांक 27/06/2019

भूमि अर्जन, पुनर्वासन एवं पुनर्व्यवस्थापन में उचित प्रतिकर तथा पारदर्शिता का अधिकार अधिनियम, 2013 की धारा 4 सहपठित नियम 7 के अन्तर्गत


नीचे अनुसूची में उल्लिखित भूमि का अर्जन लोक प्रयोजन हेतु राज्य सरकार द्वारा आशयित है, अर्थात:-

जिला	तहसील	ग्राम/नगर	क्षेत्रफल (हे० में)	लोक प्रयोजन का विवरण
सरगुजा	लुण्ड्रा	नागम	0.615	सहनपुर व्यपवर्तन योजना
		कोईलारी	0.691	
		घंघरी	3.788	
		सहनपुर	4.612	
		योग:-	9.706	

उपरोक्त उल्लिखित भूमि के अर्जन हेतु सामाजिक समाघात निर्धारण के अध्ययन हेतु जन सुनवाई (दिनांक) 27/07/2019 को (समय) पूर्वान्ह 11.00 बजे (स्थान) ग्राम पंचायत भवन सहनपुर पर नियत की गई है। प्रस्तावित भूमि अर्जन का अन्य विवरण निम्नानुसार है:-

कड़िका	विवरण
एक- लोक प्रयोजन, का संक्षिप्त विवरण।	सहनपुर व्यपवर्तन योजना
दो- प्रत्यक्ष रूप से प्रभावित परिवारों की संख्या।	105
तीन- अप्रत्यक्ष रूप से प्रभावित परिवारों की संख्या।	निरंक
चार- प्रभावित क्षेत्र में निजी मकानों तथा अन्य परिसम्पत्तियों की अनुमानित संख्या।	निरंक
पांच- प्रभावित क्षेत्र में शासकीय मकान तथा अन्य परिसम्पत्तियों की अनुमानित संख्या	निरंक
छ:- क्या प्रस्तावित अर्जन न्यूनतम है ?	हां
सात- क्या संभव विकल्पों और इसकी साध्यता पर विचार कर लिया गया है ?	हां
आठ- परियोजना की कुल लागत।	1546.84 लाख रुपये (अनुमानित)
नौ- परियोजना से होने वाला लाभ।	सिंचाई क्षमता का विस्तार, एवं किसानों की आय में वृद्धि।
दस- प्रस्तावित सामाजिक समाघात की प्रतिपूर्ति के लिये उपाय तथा इस पर होने वाला संभावित व्यय।	परियोजना का लोगों के सामाजिक जीवन पर कोई विपरीत प्रभाव पड़ने की संभावना नहीं है।
ग्यारह-परियोजना द्वारा प्रभावित होने वाले अन्य घटक	निरंक

उपरोक्त भूमि अर्जन के संबंध में किसी व्यक्ति/संस्था या अन्य किसी व्यक्ति को कोई जानकारी /सुझाव देना हो तो विहित तिथि/समय एवं स्थान पर दी जा सकेगी।



(डॉ.सारांश मित्तर)
कलेक्टर
सरगुजा,अम्बिकापुर

(2)

पृ० क्रमांक ५५५९/भू-अर्जन/2019,
प्रतिलिपि-

अम्बिकापुर,दिनांक 27/06 /2019

- 1- सचिव, छत्तीसगढ़ शासन, राजस्व एवं आपदा प्रबंधन विभाग, मंत्रालय, महानदी भवन, नया रायपुर।
- 2- आयुक्त, सरगुजा संभाग, अम्बिकापुर।
- 3- मुख्य कार्यपालन अधिकारी, जिला पंचायत सरगुजा, अम्बिकापुर।
- 4- अनुविभागीय अधिकारी, राजस्व, अम्बिकापुर, सह अध्यक्ष, सामाजिक समाघात निर्धारण दल, को अधिसूचना की दस प्रतियों के साथ सूचनार्थ एवं आवश्यक कार्यवाही हेतु प्रेषित। कृपया संलग्न अधिसूचना संबंधित ग्राम पंचायत, जनपद पंचायत, अनुविभागीय अधिकारी, (राजस्व), तहसील कार्यालय के सूचना पटल पर चर्या कराये। साथ ही इसका प्रकाशन प्रभावित क्षेत्रों में कराये तथा उद्घोषणा भी कराये। इसके अतिरिक्त क्षेत्र में प्रचलित दो दैनिक समाचार पत्रों में अधिसूचना प्रकाशित कराये तथा ग्राम नागम, कोईलारी, घंघरी एवं ग्राम सहनपुर अनुसूचित क्षेत्र होने के कारण ग्राम सभा की सहमति भी प्राप्त की जाए।
- 5- जिला सूचना विज्ञान अधिकारी, सरगुजा, अम्बिकापुर को अधिसूचना की प्रति जिले के वेबसाइट में अपलोड किए जाने हेतु प्रेषित।
- 6-सर्व सदस्य, सामाजिक समाघात निर्धारण दल, सहनपुर व्यपवर्तन योजना ग्राम नागम, कोईलारी, घंघरी एवं ग्राम सहनपुर तहसील- लुण्डा को सूचनार्थ एवं आवश्यक कार्यवाही हेतु प्रेषित।
- 7- मुख्य कार्यपालन अधिकारी, जनपद पंचायत, अम्बिकापुर, जिला सरगुजा।
- 8-कार्यपालन अभियंता जल संसाधन संभाग क्र० 01, अम्बिकापुर जिला सरगुजा को सूचनार्थ एवं आवश्यक कार्यवाही हेतु प्रेषित।



कलेक्टर
सरगुजा, अम्बिकापुर

प्ररूप-एक
(नियम 11 देखिये)

कार्यालय कलेक्टर, सरगुजा एवं पदेन उप सचिव, छत्तीसगढ़ शासन,
राजस्व एवं आपदा प्रबंधन विभाग

अधिसूचना

क्रमांक 4444 / भू-अर्जन / 2019

अम्बिकापुर, दिनांक 27/06/2019

भूमि अर्जन, पुनर्वासन एवं पुनर्व्यवस्थापन में उचित प्रतिकर तथा पारदर्शिता का अधिकार अधिनियम, 2013 की धारा 4 सहपठित नियम 7 के अन्तर्गत


नीचे अनुसूची में उल्लिखित भूमि का अर्जन लोक प्रयोजन हेतु राज्य सरकार द्वारा आशयित है, अर्थात:-

जिला	तहसील	ग्राम/नगर	क्षेत्रफल (हे० में)	लोक प्रयोजन का विवरण
सरगुजा	अम्बिकापुर	रकेली	2.423	घाघी व्यपवर्तन योजना
		योग:-	2.423	

उपरोक्त उल्लिखित भूमि के अर्जन हेतु सामाजिक समाघात निर्धारण के अध्ययन हेतु जन सुनवाई (दिनांक) 08/08/2019 को (समय) पूर्वान्ह 11.00 बजे (स्थान) ग्राम पंचायत भवन रकेली पर नियत की गई है। प्रस्तावित भूमि अर्जन का अन्य विवरण निम्नानुसार है:-

कड़िका	विवरण
एक- लोक प्रयोजन, का संक्षिप्त विवरण।	घाघी व्यपवर्तन योजना
दो- प्रत्यक्ष रूप से प्रभावित परिवारों की संख्या।	46
तीन- अप्रत्यक्ष रूप से प्रभावित परिवारों की संख्या।	निरंक
चार- प्रभावित क्षेत्र में निजी मकानों तथा अन्य परिसम्पत्तियों की अनुमानित संख्या।	निरंक
पांच- प्रभावित क्षेत्र में शासकीय मकान तथा अन्य परिसम्पत्तियों की अनुमानित संख्या	निरंक
छ:- क्या प्रस्तावित अर्जन न्यूनतम है ?	हां
सात- क्या संभव विकल्पों और इसकी साध्यता पर विचार कर लिया गया है ?	हां
आठ- परियोजना की कुल लागत।	1163.26 लाख रुपये (अनुमानित)
नौ- परियोजना से होने वाला लाभ।	सिंचाई क्षमता का विस्तार, एवं किसानों की आय में वृद्धि।
दस- प्रस्तावित सामाजिक समाघात की प्रतिपूर्ति के लिये उपाय तथा इस पर होने वाला संभावित व्यय।	परियोजना का लोगों के सामाजिक जीवन पर कोई विपरीत प्रभाव पड़ने की संभावना नहीं है।
ग्यारह-परियोजना द्वारा प्रभावित होने वाले अन्य घटक।	निरंक

उपरोक्त भूमि अर्जन के संबंध में किसी व्यक्ति/संस्था या अन्य किसी व्यक्ति को कोई जानकारी/सुझाव देना हो तो विहित तिथि/समय एवं स्थान पर दी जा सकेगी।



(डॉ. सारांश मित्तर)
कलेक्टर
सरगुजा, अम्बिकापुर

(2)

पृ० क्रमांक 4445 / भू-अर्जन / 2019,
प्रतिलिपि-

अम्बिकापुर, दिनांक 27/06 / 2019

- 1- सचिव, छत्तीसगढ़ शासन, राजस्व एवं आपदा प्रबंधन विभाग, मंत्रालय, महानदी भवन, नया रायपुर।
- 2- आयुक्त, सरगुजा संभाग, अम्बिकापुर।
- 3- मुख्य कार्यपालन अधिकारी, जिला पंचायत सरगुजा, अम्बिकापुर।
- 4- अनुविभागीय अधिकारी, राजस्व, अम्बिकापुर, सह अध्यक्ष, सामाजिक समाघात निर्धारण दल, को अधिसूचना की दस प्रतियों के साथ सूचनार्थ एवं आवश्यक कार्यवाही हेतु प्रेषित। कृपया संलग्न अधिसूचना संबंधित ग्राम पंचायत, जनपद पंचायत, अनुविभागीय अधिकारी, (राजस्व), तहसील कार्यालय के सूचना पटल पर चस्पा कराये। साथ ही इसका प्रकाशन प्रभावित क्षेत्रों में कराये तथा उद्घोषणा भी कराये। इसके अतिरिक्त क्षेत्र में प्रचलित दो दैनिक समाचार पत्रों में अधिसूचना प्रकाशित कराये तथा ग्राम रकेली, अनुसूचित क्षेत्र होने के कारण ग्राम सभा की सहमति भी प्राप्त की जाए।
- 5- जिला सूचना विज्ञान अधिकारी, सरगुजा, अम्बिकापुर को अधिसूचना की प्रति जिले के वेबसाईट में अपलोड किए जाने हेतु प्रेषित।
- 6- सर्व सदस्य, सामाजिक समाघात निर्धारण दल, घाघी व्यपवर्तन योजना ग्राम, रकेली, तहसील-अम्बिकापुर को सूचनार्थ एवं आवश्यक कार्यवाही हेतु प्रेषित।
- 7- मुख्य कार्यपालन अधिकारी, जनपद पंचायत, अम्बिकापुर, जिला सरगुजा।
- 8- कार्यपालन अभियंता जल संसाधन संभाग क्र० 01, अम्बिकापुर जिला सरगुजा को सूचनार्थ एवं आवश्यक कार्यवाही हेतु प्रेषित।


कलेक्टर 27/6
सरगुजा, अम्बिकापुर

प्ररूप-एक
(नियम 11 देखिये)

कार्यालय कलेक्टर, सरगुजा एवं पदेन उप सचिव, छत्तीसगढ़ शासन,
राजस्व एवं आपदा प्रबंधन विभाग

अधिसूचना

क्रमांक 4436/भू-अर्जन/2019

अम्बिकापुर, दिनांक 27/06/2019

भूमि अर्जन, पुनर्वासन एवं पुनर्व्यवस्थापन में उचित प्रतिकर तथा पारदर्शिता का अधिकार अधिनियम, 2013 की धारा 4 सहपठित नियम 7 के अन्तर्गत


नीचे अनुसूची में उल्लिखित भूमि का अर्जन लोक प्रयोजन हेतु राज्य सरकार द्वारा आशयित है, अर्थात:-

जिला	तहसील	ग्राम/नगर	क्षेत्रफल (हे० में)	लोक प्रयोजन का विवरण
सरगुजा	लुण्ड्रा	नवडीहा	0.475	करौली व्यपवर्तन योजना
		करौली	1.639	
		दुन्दु	1.409	
		सरईडीह	1.610	
		योग:-	5.133	

उपरोक्त उल्लिखित भूमि के अर्जन हेतु सामाजिक समाघात निर्धारण के अध्ययन हेतु जन सुनवाई (दिनांक) 20/07/2019 को (समय) पूर्वाह्न 11.00 बजे (स्थान) ग्राम पंचायत भवन करौली पर नियत की गई है। प्रस्तावित भूमि अर्जन का अन्य विवरण निम्नानुसार है:-

कड़िका	विवरण
एक- लोक प्रयोजन, का संक्षिप्त विवरण।	करौली व्यपवर्तन योजना
दो- प्रत्यक्ष रूप से प्रभावित परिवारों की संख्या।	40
तीन- अप्रत्यक्ष रूप से प्रभावित परिवारों की संख्या।	निरंक
चार- प्रभावित क्षेत्र में निजी मकानों तथा अन्य परिसम्पत्तियों की अनुमानित संख्या।	निरंक
पांच- प्रभावित क्षेत्र में शासकीय मकान तथा अन्य परिसम्पत्तियों की अनुमानित संख्या	निरंक
छ:- क्या प्रस्तावित अर्जन न्यूनतम है ?	हां
सात- क्या संभव विकल्पों और इसकी साध्यता पर विचार कर लिया गया है ?	हां
आठ- परियोजना की कुल लागत।	1314.70 लाख रूपये (अनुमानित)
नौ- परियोजना से होने वाला लाभ।	सिंचाई क्षमता का विस्तार, एवं किसानों की आय में वृद्धि।
दस- प्रस्तावित सामाजिक समाघात की प्रतिपूर्ति के लिये उपाय तथा इस पर होने वाला संभावित व्यय।	परियोजना का लोगों के सामाजिक जीवन पर कोई विपरीत प्रभाव पड़ने की संभावना नहीं है।
ग्यारह-परियोजना द्वारा प्रभावित होने वाले अन्य घटक	निरंक

उपरोक्त भूमि अर्जन के संबंध में किसी व्यक्ति/संस्था या अन्य किसी व्यक्ति को कोई जानकारी/सुझाव देना हो तो विहित तिथि/समय एवं स्थान पर दी जा सकेगी।



(डॉ.सारांश मित्तार)

कलेक्टर

सरगुजा, अम्बिकापुर

(2)

पू० क्रमांक 437/भू-अर्जन/2019,
प्रतिलिपि-

अम्बिकापुर, दिनांक 27/06 /2019

1- सचिव, छत्तीसगढ़ शासन, राजस्व एवं आपदा प्रबंधन विभाग, मंत्रालय, महानदी भवन, नया रायपुर।

2- आयुक्त, सरगुजा संभाग, अम्बिकापुर।

3- मुख्य कार्यपालन अधिकारी, जिला पंचायत सरगुजा, अम्बिकापुर।

4- अनुविभागीय अधिकारी, राजस्व, अम्बिकापुर, सह अध्यक्ष, सामाजिक समाघात निर्धारण दल, को अधिसूचना की दस प्रतियों के साथ सूचनार्थ एवं आवश्यक कार्यवाही हेतु प्रेषित। कृपया संलग्न अधिसूचना संबंधित ग्राम पंचायत, जनपद पंचायत, अनुविभागीय अधिकारी, (राजस्व), तहसील कार्यालय के सूचना पटल पर चस्पा कराये। साथ ही इसका प्रकाशन प्रभावित क्षेत्रों में कराये तथा उद्घोषणा भी कराये। इसके अतिरिक्त क्षेत्र में प्रचलित दो दैनिक समाचार पत्रों में अधिसूचना प्रकाशित कराये तथा ग्राम नवडीहा, करौली, दुन्दु एवं ग्राम सरईडीह अनुसूचित क्षेत्र होने के कारण ग्राम सभा की सहमति भी प्राप्त की जाए।

5- जिला सूचना विज्ञान अधिकारी, सरगुजा, अम्बिकापुर को अधिसूचना की प्रति जिले के वेबसाइट में अपलोड किए जाने हेतु प्रेषित।

6- सर्व सदस्य, सामाजिक समाघात निर्धारण दल, करौली व्यपवर्तन योजना ग्राम नवडीहा, करौली, दुन्दु एवं ग्राम सरईडीह तहसील- लुण्ड्रा को सूचनार्थ एवं आवश्यक कार्यवाही हेतु प्रेषित।

7- मुख्य कार्यपालन अधिकारी, जनपद पंचायत, अम्बिकापुर, जिला सरगुजा।

8- कार्यपालन अभियंता जल संसाधन संभाग क्र० 01, अम्बिकापुर जिला सरगुजा को सूचनार्थ एवं आवश्यक कार्यवाही हेतु प्रेषित।



कलेक्टर

सरगुजा, अम्बिकापुर

प्ररूप-एक
(नियम 11 देखिये)

कार्यालय कलेक्टर, सरगुजा एवं पदेन उप सचिव, छत्तीसगढ़ शासन,
राजस्व एवं आपदा प्रबंधन विभाग

अधिसूचना

क्रमांक 4452 / भू-अर्जन / 2019

अम्बिकापुर, दिनांक 27/06/2019

भूमि अर्जन, पुनर्वासन एवं पुनर्व्यवस्थापन में उचित प्रतिकर तथा पारदर्शिता का अधिकार अधिनियम, 2013 की धारा 4 सहपठित नियम 7 के अन्तर्गत


नीचे अनुसूची में उल्लिखित भूमि का अर्जन लोक प्रयोजन हेतु राज्य सरकार द्वारा आशयित है, अर्थात:-

जिला	तहसील	ग्राम/नगर	क्षेत्रफल (हे० में)	लोक प्रयोजन का विवरण
सरगुजा	लुण्ड्रा	भेड़िया	0.827	सपड़ा व्यपवर्तन योजना
		योग:-	0.827	

उपरोक्त उल्लिखित भूमि के अर्जन हेतु सामाजिक समाघात निर्धारण के अध्ययन हेतु जन सुनवाई (दिनांक) 25/07/2019 को (समय) पूर्वाह्न 11.00 बजे (स्थान) ग्राम पंचायत भवन सपड़ा पर नियत की गई है। प्रस्तावित भूमि अर्जन का अन्य विवरण निम्नानुसार है:-

कड़िका	विवरण
एक- लोक प्रयोजन का संक्षिप्त विवरण।	सपड़ा व्यपवर्तन योजना
दो- प्रत्यक्ष रूप से प्रभावित परिवारों की संख्या।	08
तीन- अप्रत्यक्ष रूप से प्रभावित परिवारों की संख्या।	निरंक
चार- प्रभावित क्षेत्र में निजी मकानों तथा अन्य परिसम्पत्तियों की अनुमानित संख्या।	निरंक
पांच- प्रभावित क्षेत्र में शासकीय मकान तथा अन्य परिसम्पत्तियों की अनुमानित संख्या	निरंक
छ:- क्या प्रस्तावित अर्जन न्यूनतम है ?	हां
सात- क्या संभव विकल्पों और इसकी साध्यता पर विचार कर लिया गया है ?	हां
आठ- परियोजना की कुल लागत।	144.95 लाख रुपये (अनुमानित)
नौ- परियोजना से होने वाला लाभ।	सिंचाई क्षमता का विस्तार, एवं किसानों की आय में वृद्धि।
दस- प्रस्तावित सामाजिक समाघात की प्रतिपूर्ति के लिये उपाय तथा इस पर होने वाला संभावित व्यय।	परियोजना का लोगों के सामाजिक जीवन पर कोई विपरीत प्रभाव पड़ने की संभावना नहीं है।
ग्यारह-परियोजना द्वारा प्रभावित होने वाले अन्य घटक।	निरंक

उपरोक्त भूमि अर्जन के संबंध में किसी व्यक्ति/संस्था या अन्य किसी व्यक्ति को कोई जानकारी /सुझाव देना हो तो विहित तिथि/समय एवं स्थान पर दी जा सकेगी।



(डॉ. सारांश मिस्त्र)

कलेक्टर


सरगुजा, अम्बिकापुर

(2)

पृ० क्रमांक 4453/भू-अर्जन/2019,
प्रतिलिपि-

अम्बिकापुर, दिनांक 27/06 /2019

- 1- सचिव, छत्तीसगढ़ शासन, राजस्व एवं आपदा प्रबंधन विभाग, मंत्रालय, महानदी भवन, नया रायपुर।
- 2- आयुक्त, सरगुजा संभाग, अम्बिकापुर।
- 3- मुख्य कार्यपालन अधिकारी, जिला पंचायत सरगुजा, अम्बिकापुर।
- 4- अनुविभागीय अधिकारी, राजस्व, अम्बिकापुर, सह अध्यक्ष, सामाजिक समाघात निर्धारण दल, को अधिसूचना की दस प्रतियों के साथ सूचनार्थ एवं आवश्यक कार्यवाही हेतु प्रेषित। कृपया संलग्न अधिसूचना संबंधित ग्राम पंचायत, जनपद पंचायत, अनुविभागीय अधिकारी, (राजस्व), तहसील कार्यालय के सूचना पटल पर चस्पा कराये। साथ ही इसका प्रकाशन प्रभावित क्षेत्रों में कराये तथा उद्घोषणा भी कराये। इसके अतिरिक्त क्षेत्र में प्रचलित दो दैनिक समाचार पत्रों में अधिसूचना प्रकाशित कराये तथा ग्राम भेड़िया अनुसूचित क्षेत्र होने के कारण ग्राम सभा की सहमति भी प्राप्त की जाए।
- 5- जिला सूचना विज्ञान अधिकारी, सरगुजा, अम्बिकापुर को अधिसूचना की प्रति जिले के वेबसाईट में अपलोड किए जाने हेतु प्रेषित।
- 6- सर्व सदस्य, सामाजिक समाघात निर्धारण दल, सपड़ा व्यपवर्तन योजना ग्राम भेड़िया तहसील- लुण्ड्रा को सूचनार्थ एवं आवश्यक कार्यवाही हेतु प्रेषित।
- 7- मुख्य कार्यपालन अधिकारी, जनपद पंचायत, अम्बिकापुर, जिला सरगुजा।
- 8- कार्यपालन अभियंता जल संसाधन संभाग क्र० 01, अम्बिकापुर जिला सरगुजा को सूचनार्थ एवं आवश्यक कार्यवाही हेतु प्रेषित।


कलेक्टर
सरगुजा, अम्बिकापुर

प्ररूप-एक
(नियम 11 देखिये)

कार्यालय कलेक्टर, सरगुजा एवं पदेन उप सचिव, छत्तीसगढ़ शासन,
राजस्व एवं आपदा प्रबंधन विभाग

अधिसूचना

क्रमांक 4440 / भू-अर्जन / 2019

अम्बिकापुर, दिनांक 27/06 / 2019

भूमि अर्जन, पुनर्वासन एवं पुनर्व्यवस्थापन में उचित प्रतिकर तथा पारदर्शिता का अधिकार अधिनियम, 2013 की धारा 4 सहपठित नियम 7 के अन्तर्गत


नीचे अनुसूची में उल्लिखित भूमि का अर्जन लोक प्रयोजन हेतु राज्य सरकार द्वारा आशयित है, अर्थात:-

जिला	तहसील	ग्राम/नगर	क्षेत्रफल (हे० में)	लोक प्रयोजन का विवरण
सरगुजा	लुण्ड्रा	नागम	0.064	गंगोली व्यपवर्तन योजना
		किरकिमा	0.704	
		चलगली	0.033	
		योग:-	0.801	

उपरोक्त उल्लिखित भूमि के अर्जन हेतु सामाजिक समाघात निर्धारण के अध्ययन हेतु जन सुनवाई (दिनांक) 13/07/2019 को (समय) पूर्वाह्न 11.00 बजे (स्थान) ग्राम पंचायत भवन चलगली पर नियत की गई है। प्रस्तावित भूमि अर्जन का अन्य विवरण निम्नानुसार है:-

कड़िका	विवरण
एक- लोक प्रयोजन, का संक्षिप्त विवरण।	गंगोली व्यपवर्तन योजना
दो- प्रत्यक्ष रूप से प्रभावित परिवारों की संख्या।	04
तीन- अप्रत्यक्ष रूप से प्रभावित परिवारों की संख्या।	निरंक
चार- प्रभावित क्षेत्र में निजी मकानों तथा अन्य परिसम्पत्तियों की अनुमानित संख्या।	निरंक
पांच- प्रभावित क्षेत्र में शासकीय मकान तथा अन्य परिसम्पत्तियों की अनुमानित संख्या	निरंक
छ:- क्या प्रस्तावित अर्जन न्यूनतम है ?	हां
सात- क्या संभव विकल्पों और इसकी साध्यता पर विचार कर लिया गया है ?	हां
आठ- परियोजना की कुल लागत।	349.22 लाख रुपये (अनुमानित)
नौ- परियोजना से होने वाला लाभ।	सिंचाई क्षमता का विस्तार, एवं किसानों की आय में वृद्धि।
दस- प्रस्तावित सामाजिक समाघात की प्रतिपूर्ति के लिये उपाय तथा इस पर होने वाला संभावित व्यय।	परियोजना का लोगों के सामाजिक जीवन पर कोई विपरीत प्रभाव पड़ने की संभावना नहीं है।
ग्यारह-परियोजना द्वारा प्रभावित होने वाले अन्य घटक।	निरंक

उपरोक्त भूमि अर्जन के संबंध में किसी व्यक्ति/संस्था या अन्य किसी व्यक्ति को कोई जानकारी /सुझाव देना हो तो विहित तिथि/समय एवं स्थान पर दी जा सकेगी।


(डॉ.सारांश मित्तर)
कलेक्टर
सरगुजा,अम्बिकापुर


1664

(2)

पृ० क्रमांक (444) / भू-अर्जन / 2019,
प्रतिलिपि-

अम्बिकापुर, दिनांक 27/06 / 2019

- 1- सचिव, छत्तीसगढ़ शासन, राजस्व एवं आपदा प्रबंधन विभाग, मंत्रालय, महानदी भवन, नया रायपुर।
- 2- आयुक्त, सरगुजा संभाग, अम्बिकापुर।
- 3- मुख्य कार्यपालन अधिकारी, जिला पंचायत सरगुजा, अम्बिकापुर।
- 4- अनुविभागीय अधिकारी, राजस्व, अम्बिकापुर, सह अध्यक्ष, सामाजिक समाघात निर्धारण दल, को अधिसूचना की दस प्रतियों के साथ सूचनार्थ एवं आवश्यक कार्यवाही हेतु प्रेषित। कृपया संलग्न अधिसूचना संबंधित ग्राम पंचायत, जनपद पंचायत, अनुविभागीय अधिकारी, (राजस्व), तहसील कार्यालय के सूचना पटल पर चस्पा कराये। साथ ही इसका प्रकाशन प्रभावित क्षेत्रों में कराये तथा उद्घोषणा भी कराये। इसके अतिरिक्त क्षेत्र में प्रचलित दो दैनिक समाचार पत्रों में अधिसूचना प्रकाशित कराये तथा ग्राम नागम, ग्राम किरकिमा एवं ग्राम चलगली अनुसूचित क्षेत्र होने के कारण ग्राम सभा की सहमति भी प्राप्त की जाए।
- 5- जिला सूचना विज्ञान अधिकारी, सरगुजा, अम्बिकापुर को अधिसूचना की प्रति जिले के वेबसाईट में अपलोड किए जाने हेतु प्रेषित।
- 6- सर्व सदस्य, सामाजिक समाघात निर्धारण दल, गंगोली व्यपवर्तन योजना ग्राम नागम, ग्राम किरकिमा एवं ग्राम चलगली तहसील- लुण्ड्रा को सूचनार्थ एवं आवश्यक कार्यवाही हेतु प्रेषित।
- 7- मुख्य कार्यपालन अधिकारी, जनपद पंचायत, अम्बिकापुर, जिला सरगुजा।
- 8- कार्यपालन अभियंता जल संसाधन संभाग क्र० 01, अम्बिकापुर जिला सरगुजा को सूचनार्थ एवं आवश्यक कार्यवाही हेतु प्रेषित।


कलेक्टर
सरगुजा, अम्बिकापुर