

ఫారం - 7

(చట్టం - 30 / 2013 లోని సెక్షన్ 19(1) లోని సబ్ రూల్ - (1) రూల్ 25 ప్రకారం)

తెలంగాణ ప్రభుత్వం

రెవిన్యూ (భూసేకరణ) శాఖ

కలెక్టర్/సంయుక్త కలెక్టర్/స్పెషల్ కలెక్టర్ (భూసేకరణ)/ స్పెషల్ డిప్యూటీ కలెక్టర్ (భూసేకరణ)

రూరీ ప్రకటన

ఫైల్ నెం. D3/187/2018,

తేదీ: 24 .01.2020.

తెలంగాణ ప్రభుత్వం/జిల్లా కలెక్టర్, నల్గొండ గారి ఆదేశానుసారం నల్గొండ జిల్లా, వీరబోయిన పల్లి గ్రామం గుండ్లపల్లి (డిండ్) మండలం విస్తీర్ణం ఎ. 32.01 గుంటల భూమి ప్రజా ప్రయోజనార్థం నిమిత్తం అనగా డిండ్ మెయిన్ కెనాల్ ప్యాకేజీ - 1, కి.మీ 0.000 నుండి 29.850 కి.మీ, 15.000 డిండ్ లిఫ్ట్ ఇరిగేషన్ ప్రాజెక్ట్ లో భాగంగా డిండ్ మెయిన్ కెనాల్ కొరకై అవసరమైయున్నదని నిర్ణయించినారు.

కావున నల్గొండ జిల్లాలో వీరబోయిన పల్లి గ్రామం గుండ్లపల్లి (డిండ్) మండలం లో విస్తీర్ణం ఎ. 32.01 గుంటలు గల భూమి ఈ క్రింది అనుబంధంలో చూపిన భూమి డిండ్ లిఫ్ట్ ఇరిగేషన్ ప్రాజెక్ట్ లో భాగంగా డిండ్ మెయిన్ కెనాల్ నిమిత్తం అనగా డిండ్ మెయిన్ కెనాల్ ప్యాకేజీ - 1, కి.మీ 0.000 నుండి 29.850 కి.మీ, 15.000 అవసరమైనందున ఈ క్రింద చూపిన విధముగా భూసేకరణ నిమిత్తం ప్రకటన (డిక్లరేషన్) జారీచేయడమైనది.


సర్వే నెం. భూమి స్వభావము, హక్కు స్వభావము, విస్తీర్ణం		పట్టాదారు పేరు / తండ్రి పేరు	భూమి పై చెట్లు / ప్రస్తుత లైసు / బావి/ బోరు/ ఇతరములు
1	2	3	4
159 పట్టా/మొట్ట 0.21	0.02	సపావత బిచ్చు తండ్రి బన్య	-
	0.19	రోడ్డు	-
160 పట్టా/మొట్ట 3.35	1.30	బాణవతీ కమ్మి భర్త చత్తు	-
	0.14	బాణవతీ లింగ్య తండ్రి తావుర్య	-
	0.20	బాణవతీ లోక్య తండ్రి సక్కు	-
	0.11	బాణవతీ రాజ్య తండ్రి మంగ్గు	1 బోరు
	0.10	బాణవతీ కుమార్ తండ్రి నిరంజన్	-
	0.07	బాణవతీ కమ్మి భర్త చత్తు	-
	0.06	బాణవతీ లింగ్య తండ్రి తావుర్య	-
	0.17	రోడ్డు	-
161 పట్టా/మొట్ట 3.36	3.36	బాణవతీ లింగ్య తండ్రి తావుర్య	4 బోరు వైస లైసు, 1 బావి
		బాణవతీ కమ్మి భర్త చత్తు	
		బాణవతీ రాజ్య తండ్రి మంగ్గు	
		బాణవతీ నిరంజన్ తండ్రి చిక్కా	
		బాణవతీ కుమార్ తండ్రి నిరంజన్	
		బనవతీ పత్య తండ్రి డాక్య	
162 పట్టా/మొట్ట 4.21	0.26	బాణవతీ రాము తండ్రి తావుర్య	3 బోరు వైస లైసు
	2.00	సేనావతీ లక్ష్మి భర్త భద్య	-
	0.01	బాణవతీ గణేష్ తండ్రి వక్క	-

	1.14	బాణవర కుమార తండ్రి నిరంజన్	2 బోధు, hairnut tree
	0.08	బనవారీ పత్త తండ్రి డాక్టర్	-
	0.12	రోడ్డు	1 బోడు (G.P)
163	0.07	బాణవర లక్ష్మి తండ్రి నిరంజన్	-
పట్టా/మెట్ట	0.05	బాణవర చంద్రు తండ్రి మంగు	-
0.12		బాణవర లచ్చ తండ్రి సకు	పైవ లైన
164	0.11	అంగోతు సక్తియ తండ్రి సోషి	-
పట్టా/మెట్ట	0.01	రాణావర అంటాలి భర్త చంద్రమౌళి	-
0.18	0.04	కేరావర సాలి భర్త రమేష్	-
	0.01	కేరావర రాజ తండ్రి మూస్య	-
	0.01	అంగోతు లక్కు తండ్రి అమిర్య	-
166	1.09	బాణవర రాజ్య తండ్రి మంగ్య	2 బోధు పైవ లైన
పట్టా/మెట్ట	0.36	బాణవర చంద్రు తండ్రి మంగ్య	పైవ లైన
11.27	0.01	రాణావర జగన్ తండ్రి రాములు	-
	0.05	అంగోతు రాములు తండ్రి అమిర్య	-
	0.06	అంగోతు లక్కు తండ్రి అమిర్య	1 బోధు
	0.06	అంగోతు లక్కు తండ్రి అమిర్య	-
	0.17	అంగోతు హరిరాం తండ్రి అమిర్య	-
	2.12	బాణవర జబ్బార తండ్రి బిచ్చ	2 బోధు పైవ లైన
	2.34	బాణవర దేస్య తండ్రి బిచ్చ	1 బోధు పైవ లైన
	2.01	అంగోతు లక్కు తండ్రి అమిర్య	-
	1.00	బాణవర గణేష్ తండ్రి చత్తు	-
	0.13	బాణవర ద్వాలి తండ్రి శంకర	1 బోడు
	0.13	బాణవర మోతిలాల్ తండ్రి లస్కర	-
169	0.25	బాణవర రెడ్డ తండ్రి కేస్య	-
పట్టా/మెట్ట	1.03	బాణవర గోపాల తండ్రి చత్తు	1 బోధు పైవ లైన
5.26	0.05	బాణవర గణేష్ తండ్రి వశ్య	-
	1.15	బాణవర దీప్ తండ్రి వశ్య	1 బోధు పైవ లైన
	1.03	బాణవర చంద్రు తండ్రి మంగ్య	-
	0.14	బాణవర రాజ్య భర్త మంగ్య	-
	0.20	బాణవర ద్వాలి భర్త శంకర	1 బోడు
	0.20	బాణవర మోతిలాల్ తండ్రి లస్కర	2 బోధు, 1 బాచి, 1 తికు, 1 దింశ చెట్టు, పైవ లైన
	0.01		-
172	0.02	బాణవర జబ్బార తండ్రి బిచ్చ	-
పట్టా/మెట్ట	0.10	బాణవర కిషన్ తండ్రి డాక్టర్	-
1.05	0.19	బాణవర పత్త తండ్రి డాక్టర్	1 బోధు పైవ లైన
	0.14	బాణవర రెడ్డ తండ్రి కేస్య	1 బోడు
Total:	32.01		

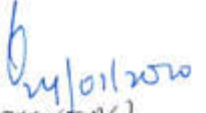
సెక్షన్-15 (కేంద్ర చట్టం 30/2013) క్రింద భూసేకరణపై వచ్చిన అభ్యంతరాలను పరిశీలించిన పేదప ఇట్టి ప్రకటన (డిక్లరేషన్) జారీ చేయవలసింది. ఈ భూసేకరణ వలన నిర్వాసితులు కానందున పునరావాసం కల్పించబడు విస్తీర్ణం శూన్యం.

భూసేకరణ తలపెట్టిన భూమిలో బొగ్గు, ఇనుము, ప్లేట్ మరియు ఇతర ఖనిజములు ఇట్టి భూములలో లేదా కొంత భాగంలో లభ్యమైనచో, ఆ ఖనిజాలు ప్రాజెక్టు నిర్మాణమునకు ఉపయోగమున్న పక్షంలో, వాటిని స్వీకరించబడును లేనిచో స్వీకరించ బడవు.

పైన భూమిని భూసేకరణ చేయు భూములయొక్క నమూనా ప్రత్యేక కలెక్టర్ (భూ.సె)/ప్రత్యేక ఉప కలెక్టర్ (భూ.సె), ఎ.ఎం.ఆర్. ప్రాజెక్టు, నల్గొండ మరియు కార్యనిర్వాహక ఇంజనీరు విభాగము-III, మర్రిగూడ, నల్గొండ కార్యాలయ పని వేళలందు చూసుకొనవచ్చును.


అధ్యక్ష అధికారి &
ప్రత్యేక ఉప కలెక్టర్ (LA),
భూసేకరణ ఆధారిత AMR Projects,
ప్రత్యేక కలెక్టర్ (భూ.సె), నల్గొండ.


సంయుక్త కలెక్టర్,
నల్గొండ


జిల్లా కలెక్టరు (FAC)
నల్గొండ.





తెలంగాణ రాష్ట్ర ప్రభుత్వం
నల్లగొండ జిల్లా రాజపత్రము
ఎక్స్‌ట్రార్డినరీ
NALGONDA DISTRICT GAZETTE
EXTRAORDINARY
Published by authority
NOTIFICATION BY GOVERNMENT

No. 05/2020

NALGONDA


Dt. 30.01.2020

FORM - VII
(Publication of Declaration)

Pro. No. Spl. Coller (LA) D3/187/2018,

Dated 30.01.2020

Imprint Form -VII to an extent of **Ac. 32.01 Gts** for Acquisition of lands for Package-I, earth work excavation formation of embankment of DLIS Main canal from Km.0.000 to Km.29.850 and K.m.15.000 under DLIS in the Limits of Veeraboinapally Village of Dindi Mandal in Nalgonda District


District Collector,(FAC)
Nalgonda.

To

Copy to the EE, Divn.I, DLIS, Dindi Mandal of Nalgonda district.
Copy to Partha Sarathi Printers for Gazette Printing.

