

कार्यालय जिलाधिकारी गाजियाबाद

पत्र सं० 2099/ख०अनु०/डी०एस०आर/19

दिनांक: 2/3/2019

156


जिला सूचना विज्ञान अधिकारी,
गाजियाबाद।

विषय:- पर्यावरण एवं जलवायु परिवर्तन मंत्रालय की अधिसूचना दिनांक 15.01.2016 के अनुपालन में जनपद गाजियाबाद का सर्वेक्षण रिपोर्ट जनपद के वेबसाइट पर रखे जाने के सम्बंध में।

इस कार्यालय के पत्रांक 781/डीईआईआईए/डीएसआर/2017 दिनांक 22.11.2017 द्वारा जिला स्तरीय पर्यावरण समाघात निर्धारण प्राधिकरण, गाजियाबाद द्वारा दिनांक 20.11.2017 को जिला सर्वेक्षण रिपोर्ट की अंतिम स्वीकृति प्रदान की गयी है। जिला सर्वेक्षण रिपोर्ट के पृष्ठ सं० 54 पर अंकित तहसील लोनी स्थित यमुना नदी पचायरा खण्ड-2 क्षेत्र में आंशिक संशोधन के उपरान्त पचायरा खण्ड-2 का विवरण निम्नवत् होगा :-

क्रम सं०	तहसील	नदी	ग्राम	गाटा सं०	रकबा	मात्रा
2	लोनी	यमुना नदी	पचायरा खण्ड-2	303मि०, 313मि०, 290मि०, 301मि०, 303, 304मि०, 314मि०, 297मि०, 298मि०, 302मि०, 311मि०, 312मि०, 313मि०, 314मि०	12.500 हे०	250240 घ०मी०


अतः उपरोक्त संशोधन जिला सर्वेक्षण रिपोर्ट में जिले के वेबसाइट पर अपलोड करने का कष्ट करें।

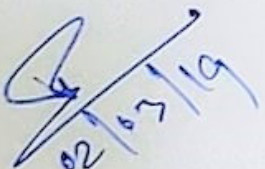

जिलाधिकारी
गाजियाबाद।

पत्र सं० एवं दिनांक उपरोक्तानुसार।

प्रतिलिपि:-

1. निदेशक, भूतत्व एवं खनिकर्म निदेशालय, उ०प्र०, लखनऊ को सादर सूचनाथ प्रेषित।
2. खान अधिकारी, गाजियाबाद को इस आशय से निर्देशित कि उक्त संशोधन हेतु जिला सूचना विज्ञान अधिकारी से सम्पर्क कर जिले की वेबसाइट पर अपलोड कराना सुनिश्चित करें।


जिलाधिकारी
गाजियाबाद।


02/03/19