

ANNEXURE 3

(CHAPTER -II, PARA 2.7.1)

पोलिंग स्टेशनों की सूची

76—चन्दौली संसदीय निर्वाचन क्षेत्र (में समाविष्ट विधान सभा निर्वाचन क्षेत्र)

386 शिवपुर के लिए पोलिंग स्टेशनों की सूची

पोलिंग स्टेशन की क्र० सं०	पोलिंग स्टेशन का इलाका	भवन जिसमें पोलिंग स्टेशन स्थापित किया जायेगा	पोलिंग स्टेशन का क्षेत्र	क्या प्रवेश और निकास अलग-अलग है, यदि नहीं तो उसका कारण	मतदान क्षेत्र	सभी मतदाताओं के लिए या केवल पुरुषों के लिए या केवल महिलाओं के लिए है	कुल समनु-देशित मतदाताओं की संख्या	वह अधिकतम दूरी जो किसी मतदाता को पोलिंग स्टेशन पर पहुंचने के लिए तय करनी पड़ेगी	टिप्पणी
1	2	3	4	5	6	7	8	9	10
1	सरसवां	प्राथमिक विद्यालय सरसवां क०सं० 1	20 वर्ग मी०	हाँ	सरसवां अंश, हरिहरपुर	सभी के लिये	999	2 कि०मी०	
2	सरसवां	प्राथमिक विद्यालय सरसवां क०सं० 2	20 वर्ग मी०	हाँ	सरसवां अंश	सभी के लिये	980	2 कि०मी०	
3	सरसवां	प्राथमिक विद्यालय सरसवां क०सं० 3	20 वर्ग मी०	हाँ	अहमदपुर, हरिहरपुर	सभी के लिये	1076	2 कि०मी०	
4	लोढ़ान	प्राथमिक विद्यालय लोढ़ान क०सं० 1	20 वर्ग मी०	हाँ	लोढ़ान अंश	सभी के लिये	869	2 कि०मी०	
5	लोढ़ान	प्राथमिक विद्यालय लोढ़ान क०सं० 2	20 वर्ग मी०	हाँ	लोढ़ान अंश	सभी के लिये	861	2 कि०मी०	
6	कानूडीह	प्राथमिक विद्यालय कानूडीह क०सं० 1	20 वर्ग मी०	हाँ	कानूडीह अंश	सभी के लिये	955	2 कि०मी०	
7	कानूडीह	प्राथमिक विद्यालय कानूडीह क०सं० 2	20 वर्ग मी०	हाँ	कानूडीह अंश	सभी के लिये	888	2 कि०मी०	
8	कानूडीह	प्राथमिक विद्यालय कानूडीह क०सं० 3	20 वर्ग मी०	हाँ	दान्दूपुर अंश	सभी के लिये	538	2 कि०मी०	
9	दान्दूपुर	प्राथमिक विद्यालय दान्दूपुर क०सं० 1	20 वर्ग मी०	हाँ	दान्दूपुर अंश	सभी के लिये	1056	2 कि०मी०	
10	दान्दूपुर	प्राथमिक विद्यालय दान्दूपुर क०सं० 2	20 वर्ग मी०	हाँ	दान्दूपुर अंश	सभी के लिये	840	2 कि०मी०	
11	गनेशपुर	प्राथमिक विद्यालय गनेशपुर क०सं० 1	20 वर्ग मी०	हाँ	गनेशपुर अंश	सभी के लिये	656	2 कि०मी०	
12	गनेशपुर	प्राथमिक विद्यालय गनेशपुर क०सं० 2	20 वर्ग मी०	हाँ	गनेशपुर अंश	सभी के लिये	679	2 कि०मी०	
13	गनेशपुर	प्राथमिक विद्यालय गनेशपुर क०सं० 3	20 वर्ग मी०	हाँ	गनेशपुर अंश	सभी के लिये	1102	2 कि०मी०	
14	होलापुर	प्राथमिक विद्यालय होलापुर क०सं० 1	20 वर्ग मी०	हाँ	होलापुर अंश	सभी के लिये	786	2 कि०मी०	
15	होलापुर	प्राथमिक विद्यालय होलापुर क०सं० 2	20 वर्ग मी०	हाँ	होलापुर अंश	सभी के लिये	556	2 कि०मी०	

1	2	3	4	5	6	7	8	9	10
16	चुप्पेपुर देहात	पूर्व माध्यमिक विद्यालय चुप्पेपुर देहात क0सं0 1	20 वर्ग मी0	हाँ	चुप्पेपुर देहात अंश	सभी के लिये	745	2 कि0मी0	
17	चुप्पेपुर देहात	पूर्व माध्यमिक विद्यालय चुप्पेपुर देहात क0सं0 2	20 वर्ग मी0	हाँ	चुप्पेपुर देहात अंश	सभी के लिये	782	2 कि0मी0	
18	चुप्पेपुर देहात	पूर्व माध्यमिक विद्यालय चुप्पेपुर देहात क0सं0 3	20 वर्ग मी0	हाँ	छतरीपुर अंश	सभी के लिये	1126	2 कि0मी0	
19	चुप्पेपुर देहात	पूर्व माध्यमिक विद्यालय चुप्पेपुर देहात क0सं0 4	20 वर्ग मी0	हाँ	छतरीपुर अंश	सभी के लिये	1111	2 कि0मी0	
20	बांसदेवपुर	प्राथमिक विद्यालय बांसदेवपुर	20 वर्ग मी0	हाँ	बांसदेवपुर	सभी के लिये	845	2 कि0मी0	
21	हटिया	प्राथमिक विद्यालय हटिया क0सं0 1	20 वर्ग मी0	हाँ	हटिया अंश	सभी के लिये	996	2 कि0मी0	
22	हटिया	प्राथमिक विद्यालय हटिया क0सं0 2	20 वर्ग मी0	हाँ	हटिया अंश	सभी के लिये	869	2 कि0मी0	
23	पिसौर	बेसिक प्राथमिक विद्यालय पिसौर क0सं0 1	20 वर्ग मी0	हाँ	पिसौर अंश	सभी के लिये	848	2 कि0मी0	
24	पिसौर	बेसिक प्राथमिक विद्यालय पिसौर क0सं0 2	20 वर्ग मी0	हाँ	पिसौर अंश	सभी के लिये	954	2 कि0मी0	
25	पिसौर	बेसिक प्राथमिक विद्यालय पिसौर क0सं0 3	20 वर्ग मी0	हाँ	पिसौर अंश	सभी के लिये	946	2 कि0मी0	
26	पिसौर	बेसिक प्राथमिक विद्यालय पिसौर क0सं0 4	20 वर्ग मी0	हाँ	पिसौर अंश	सभी के लिये	934	2 कि0मी0	
27	भवानीपुर	प्राथमिक विद्यालय भवानीपुर क0सं0 1	20 वर्ग मी0	हाँ	भवानीपुर अंश	सभी के लिये	851	2 कि0मी0	
28	भवानीपुर	प्राथमिक विद्यालय भवानीपुर क0सं0 2	20 वर्ग मी0	हाँ	भवानीपुर अंश	सभी के लिये	850	2 कि0मी0	
29	भवानीपुर	प्राथमिक विद्यालय भवानीपुर क0सं0 3	20 वर्ग मी0	हाँ	भवानीपुर अंश	सभी के लिये	1046	2 कि0मी0	
30	भवानीपुर	प्राथमिक विद्यालय भवानीपुर क0सं0 4	20 वर्ग मी0	हाँ	भवानीपुर अंश	सभी के लिये	610	2 कि0मी0	
31	दनियालपुर	बेसिक प्राथमिक विद्यालय दनियालपुर क0सं0 1	20 वर्ग मी0	हाँ	दनियालपुर अंश	सभी के लिये	806	2 कि0मी0	
32	दनियालपुर	बेसिक प्राथमिक विद्यालय दनियालपुर क0सं0 2	20 वर्ग मी0	हाँ	दनियालपुर अंश	सभी के लिये	815	2 कि0मी0	
33	दनियालपुर	बेसिक प्राथमिक विद्यालय दनियालपुर क0सं0 3	20 वर्ग मी0	हाँ	दनियालपुर अंश	सभी के लिये	747	2 कि0मी0	
34	ऐढ़े	प्राथमिक विद्यालय ऐढ़े क0सं0 1	20 वर्ग मी0	हाँ	ऐढ़े अंश	सभी के लिये	989	2 कि0मी0	
35	ऐढ़े	प्राथमिक विद्यालय ऐढ़े क0सं0 2	20 वर्ग मी0	हाँ	ऐढ़े अंश	सभी के लिये	1027	2 कि0मी0	
36	परमानन्दपुर	जिला ग्राम्य विकास संस्थान परमानन्दपुर क0सं0 1	20 वर्ग मी0	हाँ	परमानन्दपुर अंश	सभी के लिये	1031	2 कि0मी0	

1	2	3	4	5	6	7	8	9	10
37	परमानन्दपुर	जिला ग्राम्य विकास संस्थान परमानन्दपुर क0सं0 2	20 वर्ग मी0	हाँ	परमानन्दपुर अंश	सभी के लिये	1048	2 कि0मी0	
38	परमानन्दपुर	जिला ग्राम्य विकास संस्थान परमानन्दपुर क0सं0 3	20 वर्ग मी0	हाँ	परमानन्दपुर अंश	सभी के लिये	894	2 कि0मी0	
39	चौदमारी	रामेश्वर महादेव इण्टर कालेज चौदमारी क0सं0 1	20 वर्ग मी0	हाँ	लालपुर मीरापुरबसही अंश	सभी के लिये	1067	2 कि0मी0	
40	चौदमारी	रामेश्वर महादेव इण्टर कालेज चौदमारी क0सं0 2	20 वर्ग मी0	हाँ	लालपुर मीरापुरबसही अंश	सभी के लिये	1034	2 कि0मी0	
41	चौदमारी	रामेश्वर महादेव इण्टर कालेज चौदमारी क0सं0 3	20 वर्ग मी0	हाँ	लालपुर मीरापुरबसही अंश	सभी के लिये	1014	2 कि0मी0	
42	चौदमारी	रामेश्वर महादेव इण्टर कालेज चौदमारी क0सं0 4	20 वर्ग मी0	हाँ	लालपुर मीरापुरबसही अंश	सभी के लिये	1035	2 कि0मी0	
43	चौदमारी	रामेश्वर महादेव इण्टर कालेज चौदमारी क0सं0 5	20 वर्ग मी0	हाँ	लालपुर मीरापुरबसही अंश	सभी के लिये	921	2 कि0मी0	
44	लालपुर मीरापुरबसही	उमा पब्लिक स्कूल क0सं0 1	20 वर्ग मी0	हाँ	लालपुर मीरापुरबसही अंश	सभी के लिये	895	2 कि0मी0	
45	लालपुर मीरापुरबसही	उमा पब्लिक स्कूल क0सं0 2	20 वर्ग मी0	हाँ	लालपुर मीरापुरबसही अंश	सभी के लिये	996	2 कि0मी0	
46	लालपुर मीरापुरबसही	उमा पब्लिक स्कूल क0सं0 3	20 वर्ग मी0	हाँ	लालपुर मीरापुरबसही अंश	सभी के लिये	887	2 कि0मी0	
47	रमदत्तपुर (हासिमपुर)	प्राथमिक विद्यालय रमदत्तपुर (हासिमपुर) क0सं0 1	20 वर्ग मी0	हाँ	हासिमपुर अंश	सभी के लिये	1115	2 कि0मी0	
48	रमदत्तपुर (हासिमपुर)	प्राथमिक विद्यालय रमदत्तपुर (हासिमपुर) क0सं0 2	20 वर्ग मी0	हाँ	हासिमपुर अंश	सभी के लिये	1069	2 कि0मी0	
49	रमदत्तपुर (हासिमपुर)	प्राथमिक विद्यालय रमदत्तपुर (हासिमपुर) क0सं0 3	20 वर्ग मी0	हाँ	रमदत्तपुर अंश	सभी के लिये	656	2 कि0मी0	
50	रमदत्तपुर (हासिमपुर)	प्राथमिक विद्यालय रमदत्तपुर (हासिमपुर) क0सं0 4	20 वर्ग मी0	हाँ	रमदत्तपुर अंश	सभी के लिये	617	2 कि0मी0	
51	रमदत्तपुर	जूनियर हाई स्कूल रमदत्तपुर क0सं0 1	20 वर्ग मी0	हाँ	रमदत्तपुर अंश	सभी के लिये	850	2 कि0मी0	

1	2	3	4	5	6	7	8	9	10
52	रमदत्तपुर	जूनियर हाई स्कूल रमदत्तपुर क0स0 2	20 वर्ग मी0	हाँ	रमदत्तपुर अंश	सभी के लिये	779	2 कि0मी0	
53	रमदत्तपुर	जूनियर हाई स्कूल रमदत्तपुर क0स0 3	20 वर्ग मी0	हाँ	रमदत्तपुर अंश	सभी के लिये	686	2 कि0मी0	
54	सोयेपुर	प्राथमिक विद्यालय सोयेपुर क0सं0 1	20 वर्ग मी0	हाँ	सोयेपुर अंश	सभी के लिये	1069	2 कि0मी0	
55	सोयेपुर	प्राथमिक विद्यालय सोयेपुर क0सं0 2	20 वर्ग मी0	हाँ	सोयेपुर अंश	सभी के लिये	878	2 कि0मी0	
56	सोयेपुर	प्राथमिक विद्यालय सोयेपुर क0सं0 3	20 वर्ग मी0	हाँ	सोयेपुर अंश	सभी के लिये	1063	2 कि0मी0	
57	मढ़वा	जूनियर हाई स्कूल बालिका विद्यालय मढ़वा क0सं0 1	20 वर्ग मी0	हाँ	मढ़वा अंश	सभी के लिये	1097	2 कि0मी0	
58	मढ़वा	जूनियर हाई स्कूल बालिका विद्यालय मढ़वा क0सं0 2	20 वर्ग मी0	हाँ	मढ़वा अंश	सभी के लिये	1070	2 कि0मी0	
59	लमही	प्राथमिक विद्यालय मढ़वा लमही क0सं0 1	20 वर्ग मी0	हाँ	लमही	सभी के लिये	777	2 कि0मी0	
60	लमही	प्राथमिक विद्यालय मढ़वा लमही क0सं0 2	20 वर्ग मी0	हाँ	लमही	सभी के लिये	746	2 कि0मी0	
61	रसूलपुर	प्राथमिक विद्यालय रसूलपुर क0सं0 1	20 वर्ग मी0	हाँ	रसूलपुर	सभी के लिये	568	2 कि0मी0	
62	रसूलपुर	प्राथमिक विद्यालय रसूलपुर क0सं0 2	20 वर्ग मी0	हाँ	रसूलपुर	सभी के लिये	564	2 कि0मी0	
63	मझमिटिया	प्राथमिक विद्यालय मझमिटिया	20 वर्ग मी0	हाँ	मझमिटिया	सभी के लिये	430	2 कि0मी0	
64	बावनबीघा हरबल्लमपुर	सरदार पटेल इण्टर कालेज बावनबीघा हरबल्लमपुर क0सं0 1	20 वर्ग मी0	हाँ	हरबल्लमपुर	सभी के लिये	613	2 कि0मी0	
65	बावनबीघा हरबल्लमपुर	सरदार पटेल इण्टर कालेज बावनबीघा हरबल्लमपुर क0सं0 2	20 वर्ग मी0	हाँ	हरबल्लमपुर	सभी के लिये	604	2 कि0मी0	
66	बनवारीपुर	प्राथमिक विद्यालय बनवारीपुर	20 वर्ग मी0	हाँ	बनवारीपुर	सभी के लिये	649	2 कि0मी0	
67	बनियापुर	प्राथमिक विद्यालय बनियापुर	20 वर्ग मी0	हाँ	बनियापुर	सभी के लिये	625	2 कि0मी0	
68	चन्दापुर	प्राथमिक विद्यालय चन्दापुर क0सं0 1	20 वर्ग मी0	हाँ	चन्दापुर अंश	सभी के लिये	1005	2 कि0मी0	
69	चन्दापुर	प्राथमिक विद्यालय चन्दापुर क0सं0 2	20 वर्ग मी0	हाँ	चन्दापुर अंश	सभी के लिये	908	2 कि0मी0	
70	उदयपुर	प्राथमिक विद्यालय उदयपुर क0सं0 1	20 वर्ग मी0	हाँ	उदयपुर निदौरा	सभी के लिये	762	2 कि0मी0	
71	उदयपुर	प्राथमिक विद्यालय उदयपुर क0सं0 2	20 वर्ग मी0	हाँ	उदयपुर	सभी के लिये	740	2 कि0मी0	
72	उदयपुर	प्राथमिक विद्यालय उदयपुर क0सं0 3	20 वर्ग मी0	हाँ	बहलोलपुर साई	सभी के लिये	672	2 कि0मी0	
73	उदयपुर	प्राथमिक विद्यालय उदयपुर क0सं0 4	20 वर्ग मी0	हाँ	बहलोलपुर	सभी के लिये	681	2 कि0मी0	
74	आदमपुर	प्राथमिक विद्यालय आदमपुर क0सं0 1	20 वर्ग मी0	हाँ	आदमपुर अंश	सभी के लिये	1122	2 कि0मी0	
75	आदमपुर	प्राथमिक विद्यालय आदमपुर क0सं0 2	20 वर्ग मी0	हाँ	फकीरपुर अमौलिया आदमपुर अंश	सभी के लिये	1106	2 कि0मी0	

1	2	3	4	5	6	7	8	9	10
76	तारापुर	प्राथमिक विद्यालय तारापुर	20 वर्ग मी0	हाँ	तारापुर	सभी के लिये	537	2 कि0मी0	
77	हृदयपुर	प्राथमिक विद्यालय हृदयपुर क0सं0 1	20 वर्ग मी0	हाँ	हृदयपुर अंश	सभी के लिये	996	2 कि0मी0	
78	हृदयपुर	प्राथमिक विद्यालय हृदयपुर क0सं0 2	20 वर्ग मी0	हाँ	हसनपुर हृदयपुर अंश	सभी के लिये	980	2 कि0मी0	
79	रजनहिया	प्राथमिक विद्यालय रजनहिया	20 वर्ग मी0	हाँ	रजनहिया	सभी के लिये	1033	2 कि0मी0	
80	सिंहपुर	श्री संकटमोचन इण्टर कालेज सिंहपुर क0सं0 1	20 वर्ग मी0	हाँ	सिंहपुर अंश	सभी के लिये	1070	2 कि0मी0	
81	सिंहपुर	श्री संकटमोचन इण्टर कालेज सिंहपुर क0सं0 2	20 वर्ग मी0	हाँ	सिंहपुर अंश	सभी के लिये	1067	2 कि0मी0	
82	गोइठहां	प्राथमिक विद्यालय गोइठहां क0सं0 1	20 वर्ग मी0	हाँ	गोइठहां अंश	सभी के लिये	1024	2 कि0मी0	
83	गोइठहां	प्राथमिक विद्यालय गोइठहां क0सं0 2	20 वर्ग मी0	हाँ	गोइठहां अंश	सभी के लिये	779	2 कि0मी0	
84	गोइठहां	प्राथमिक विद्यालय गोइठहां क0सं0 3	20 वर्ग मी0	हाँ	गोइठहां अंश	सभी के लिये	868	2 कि0मी0	
85	नवापुरा	प्राथमिक विद्यालय नवापुरा क0सं0 1	20 वर्ग मी0	हाँ	नवापुरा अंश बालकिशुनपुर	सभी के लिये	921	2 कि0मी0	
86	नवापुरा	प्राथमिक विद्यालय नवापुरा क0सं0 2	20 वर्ग मी0	हाँ	नवापुरा अंश	सभी के लिये	929	2 कि0मी0	
87	नवापुरा	प्राथमिक विद्यालय नवापुरा क0सं0 3	20 वर्ग मी0	हाँ	नवापुरा अंश बलुआ	सभी के लिये	1058	2 कि0मी0	
88	सथंवा	प्राथमिक विद्यालय सथंवा क0सं0 1	20 वर्ग मी0	हाँ	सथंवा अंश	सभी के लिये	852	2 कि0मी0	
89	सथंवा	प्राथमिक विद्यालय सथंवा क0सं0 2	20 वर्ग मी0	हाँ	सथंवा अंश	सभी के लिये	948	2 कि0मी0	
90	सथंवा	प्राथमिक विद्यालय सथंवा क0सं0 3	20 वर्ग मी0	हाँ	मिसिरपुर, हुलासीपुर, सथंवा अंश	सभी के लिये	663	2 कि0मी0	
91	धूरीपुर	प्राथमिक विद्यालय धूरीपुर क0सं0 1	20 वर्ग मी0	हाँ	धूरीपुर	सभी के लिये	803	2 कि0मी0	
92	धूरीपुर	प्राथमिक विद्यालय धूरीपुर क0सं0 2	20 वर्ग मी0	हाँ	बड़वापुर, इटवां	सभी के लिये	737	2 कि0मी0	
93	हीरामनपुर	प्राथमिक विद्यालय हीरामनपुर क0सं0 1	20 वर्ग मी0	हाँ	हीरामनपुर अंश	सभी के लिये	1060	2 कि0मी0	
94	हीरामनपुर	प्राथमिक विद्यालय हीरामनपुर क0सं0 2	20 वर्ग मी0	हाँ	हीरामनपुर अंश	सभी के लिये	1018	2 कि0मी0	
95	हीरामनपुर	प्राथमिक विद्यालय हीरामनपुर क0सं0 3	20 वर्ग मी0	हाँ	हीरामनपुर अंश	सभी के लिये	1056	2 कि0मी0	
96	हीरामनपुर	प्राथमिक विद्यालय हीरामनपुर क0सं0 4	20 वर्ग मी0	हाँ	हीरामनपुर अंश	सभी के लिये	1007	2 कि0मी0	
97	आशापुर देहाती	प्राथमिक विद्यालय आशापुर देहाती क0सं0 1	20 वर्ग मी0	हाँ	आशापुर देहाती अंश	सभी के लिये	1012	2 कि0मी0	
98	आशापुर देहाती	प्राथमिक विद्यालय आशापुर देहाती क0सं0 2	20 वर्ग मी0	हाँ	आशापुर देहाती अंश	सभी के लिये	1072	2 कि0मी0	

1	2	3	4	5	6	7	8	9	10
99	आशापुर देहाती	प्राथमिक विद्यालय आशापुर देहाती क0सं0 3	20 वर्ग मी0	हाँ	आशापुर देहाती अंश	सभी के लिये	965	2 कि0मी0	
100	आशापुर	उच्च माध्यमिक कन्या विद्यालय आशापुर क0सं0 1	20 वर्ग मी0	हाँ	आशापुर देहाती अंश	सभी के लिये	1066	2 कि0मी0	
101	आशापुर	उच्च माध्यमिक कन्या विद्यालय आशापुर क0सं0 2	20 वर्ग मी0	हाँ	आशापुर देहाती अंश	सभी के लिये	1050	2 कि0मी0	
102	आशापुर तिलमापुर	चतुरानन ब्रम्हचारी सेवाश्रम आशापुर तिलमापुर क0सं0 1	20 वर्ग मी0	हाँ	तिलमापुर अंश	सभी के लिये	1009	2 कि0मी0	
103	आशापुर तिलमापुर	चतुरानन ब्रम्हचारी सेवाश्रम आशापुर तिलमापुर क0सं0 2	20 वर्ग मी0	हाँ	तिलमापुर अंश	सभी के लिये	1018	2 कि0मी0	
104	आशापुर तिलमापुर	चतुरानन ब्रम्हचारी सेवाश्रम आशापुर तिलमापुर क0सं0 3	20 वर्ग मी0	हाँ	तिलमापुर अंश	सभी के लिये	983	2 कि0मी0	
105	सलारपुर	बेसिक प्राथमिक विद्यालय सलारपुर क0सं0 1	20 वर्ग मी0	हाँ	सलारपुर अंश	सभी के लिये	877	2 कि0मी0	
106	सलारपुर	बेसिक प्राथमिक विद्यालय सलारपुर क0सं0 2	20 वर्ग मी0	हाँ	सलारपुर अंश	सभी के लिये	1109	2 कि0मी0	
107	सलारपुर	बेसिक प्राथमिक विद्यालय सलारपुर क0सं0 3	20 वर्ग मी0	हाँ	सलारपुर अंश	सभी के लिये	996	2 कि0मी0	
108	सलारपुर	बेसिक प्राथमिक विद्यालय सलारपुर क0सं0 4	20 वर्ग मी0	हाँ	सलारपुर अंश	सभी के लिये	993	2 कि0मी0	
109	सलारपुर	बेसिक प्राथमिक विद्यालय सलारपुर क0सं0 5	20 वर्ग मी0	हाँ	सलारपुर अंश	सभी के लिये	783	2 कि0मी0	
110	सलारपुर	विद्या बिहार जूनियर हाई स्कूल सलारपुर क0सं0 1	20 वर्ग मी0	हाँ	सलारपुर अंश	सभी के लिये	973	2 कि0मी0	
111	सलारपुर	विद्या बिहार जूनियर हाई स्कूल सलारपुर क0सं0 2	20 वर्ग मी0	हाँ	सलारपुर अंश	सभी के लिये	1103	2 कि0मी0	
112	सलारपुर	विद्या बिहार जूनियर हाई स्कूल सलारपुर क0सं0 3	20 वर्ग मी0	हाँ	सलारपुर अंश	सभी के लिये	1081	2 कि0मी0	
113	रघुनाथपुर	प्राथमिक विद्यालय रघुनाथपुर क0सं0 1	20 वर्ग मी0	हाँ	रघुनाथपुर अंश	सभी के लिये	907	2 कि0मी0	

1	2	3	4	5	6	7	8	9	10
139	चिरईगाँव	प्राथमिक विद्यालय चिरईगाँव क0सं0 3	20 वर्ग मी0	हाँ	रेरूआ उर्फ चिरईगाँव अंश प्रहलादपुर	सभी के लिये	759	2 कि0मी0	
140	दीनापुर	बेसिक प्राथमिक विद्यालय दीनापुर क0सं0 1	20 वर्ग मी0	हाँ	दीनापुर अंश	सभी के लिये	971	2 कि0मी0	
141	दीनापुर	बेसिक प्राथमिक विद्यालय दीनापुर क0सं0 2	20 वर्ग मी0	हाँ	दीनापुर अंश	सभी के लिये	948	2 कि0मी0	
142	दीनापुर	बेसिक प्राथमिक विद्यालय दीनापुर क0सं0 3	20 वर्ग मी0	हाँ	दीनापुर अंश	सभी के लिये	728	2 कि0मी0	
143	सरायमोहाना	प्राथमिक विद्यालय सरायमोहाना क0सं0 1	20 वर्ग मी0	हाँ	सरायमोहाना अंश	सभी के लिये	943	2 कि0मी0	
144	सरायमोहाना	प्राथमिक विद्यालय सरायमोहाना क0सं0 2	20 वर्ग मी0	हाँ	सरायमोहाना अंश	सभी के लिये	959	2 कि0मी0	
145	सरायमोहाना	प्राथमिक विद्यालय सरायमोहाना क0सं0 3	20 वर्ग मी0	हाँ	सरायमोहाना अंश	सभी के लिये	986	2 कि0मी0	
146	सरायमोहाना	प्राथमिक विद्यालय सरायमोहाना क0सं0 4	20 वर्ग मी0	हाँ	सरायमोहाना अंश, राजापुर	सभी के लिये	964	2 कि0मी0	
147	तातेपुर	प्राथमिक विद्यालय तातेपुर क0सं0 1	20 वर्ग मी0	हाँ	तातेपुर अंश	सभी के लिये	698	2 कि0मी0	
148	तातेपुर	प्राथमिक विद्यालय तातेपुर क0सं0 2	20 वर्ग मी0	हाँ	तातेपुर अंश	सभी के लिये	777	2 कि0मी0	
149	खालिसपुर	धर्मशाला खालिसपुर क0सं0 1	20 वर्ग मी0	हाँ	खालिसपुर अंश	सभी के लिये	865	2 कि0मी0	
150	खालिसपुर	धर्मशाला खालिसपुर क0सं0 2	20 वर्ग मी0	हाँ	खालिसपुर अंश	सभी के लिये	857	2 कि0मी0	
151	खालिसपुर	धर्मशाला खालिसपुर क0सं0 3	20 वर्ग मी0	हाँ	खालिसपुर अंश	सभी के लिये	859	2 कि0मी0	
152	कोटवा	प्राथमिक विद्यालय कोटवा क0सं0 1	20 वर्ग मी0	हाँ	कोटवा अंश	सभी के लिये	1012	2 कि0मी0	
153	कोटवा	प्राथमिक विद्यालय कोटवा क0सं0 2	20 वर्ग मी0	हाँ	कोटवा अंश	सभी के लिये	1036	2 कि0मी0	
154	कोटवा	प्राथमिक विद्यालय कोटवा क0सं0 3	20 वर्ग मी0	हाँ	कोटवा अंश	सभी के लिये	982	2 कि0मी0	
155	कोटवा	प्राथमिक विद्यालय कोटवा क0सं0 4	20 वर्ग मी0	हाँ	कोटवा अंश	सभी के लिये	937	2 कि0मी0	
156	कमौली	प्राथमिक विद्यालय कमौली क0सं0 1	20 वर्ग मी0	हाँ	कमौली अंश	सभी के लिये	827	2 कि0मी0	
157	कमौली	प्राथमिक विद्यालय कमौली क0सं0 2	20 वर्ग मी0	हाँ	कमौली अंश	सभी के लिये	846	2 कि0मी0	
158	कमौली	प्राथमिक विद्यालय कमौली क0सं0 3	20 वर्ग मी0	हाँ	कमौली अंश	सभी के लिये	862	2 कि0मी0	
159	कमौली	प्राथमिक विद्यालय कमौली क0सं0 4	20 वर्ग मी0	हाँ	कमौली अंश	सभी के लिये	875	2 कि0मी0	
160	तरया	प्राथमिक विद्यालय तरया क0सं0 1	20 वर्ग मी0	हाँ	तरया अंश	सभी के लिये	767	2 कि0मी0	
161	तरया	प्राथमिक विद्यालय तरया क0सं0 2	20 वर्ग मी0	हाँ	तरया अंश	सभी के लिये	787	2 कि0मी0	
162	पूरनपट्टी	जूनियर हाईस्कूल पूरनपट्टी	20 वर्ग मी0	हाँ	पूरनपट्टी	सभी के लिये	1084	2 कि0मी0	
163	खरगीपुर	भगवती धाम इण्टर कालेज खरगीपुर क0सं0 1	20 वर्ग मी0	हाँ	खरगीपुर, मुड़री, हुसेपुर	सभी के लिये	695	2 कि0मी0	

1	2	3	4	5	6	7	8	9	10
164	खरगीपुर	भगवती धाम इण्टर कालेज खरगीपुर क0सं0 2	20 वर्ग मी0	हाँ	खरगीपुर अंश	सभी के लिये	686	2 कि0मी0	
165	पियरी	पंचायत भवन पियरी क0सं0 1	20 वर्ग मी0	हाँ	पियरी अंश	सभी के लिये	691	2 कि0मी0	
166	पियरी	पंचायत भवन पियरी क0सं0 2	20 वर्ग मी0	हाँ	पियरी अंश	सभी के लिये	722	2 कि0मी0	
167	रमगढ़वा	प्राथमिक विद्यालय रमगढ़वा	20 वर्ग मी0	हाँ	रमगढ़वा	सभी के लिये	1042	2 कि0मी0	
168	बीकापुर	प्राथमिक विद्यालय बीकापुर	20 वर्ग मी0	हाँ	बीकापुर	सभी के लिये	1004	2 कि0मी0	
169	पर्वतपुर	प्राथमिक विद्यालय पर्वतपुर	20 वर्ग मी0	हाँ	पर्वतपुर	सभी के लिये	581	2 कि0मी0	
170	खुटहना	प्राथमिक विद्यालय खुटहना क0सं0 1	20 वर्ग मी0	हाँ	खेत्तलपुर, खुटहना अंश	सभी के लिये	863	2 कि0मी0	
171	खुटहना	प्राथमिक विद्यालय खुटहना क0सं0 2	20 वर्ग मी0	हाँ	खुटहना	सभी के लिये	961	2 कि0मी0	
172	नरायनपुर	प्राथमिक विद्यालय नरायनपुर क0सं0 1	20 वर्ग मी0	हाँ	नरायनपुर अंश	सभी के लिये	1031	2 कि0मी0	
173	नरायनपुर	प्राथमिक विद्यालय नरायनपुर क0सं0 2	20 वर्ग मी0	हाँ	नरायनपुर अंश	सभी के लिये	1008	2 कि0मी0	
174	नरायनपुर	प्राथमिक विद्यालय नरायनपुर क0सं0 3	20 वर्ग मी0	हाँ	नरायनपुर अंश	सभी के लिये	1049	2 कि0मी0	
175	नरायनपुर	राजनन्दन साहू इण्टर कालेज नरायनपुर क0सं0 1	20 वर्ग मी0	हाँ	नरायनपुर अंश	सभी के लिये	644	2 कि0मी0	
176	नरायनपुर	राजनन्दन साहू इण्टर कालेज नरायनपुर क0सं0 2	20 वर्ग मी0	हाँ	नरायनपुर अंश	सभी के लिये	602	2 कि0मी0	
177	नरपतपुर	प्राथमिक विद्यालय नरपतपुर क0सं0 1	20 वर्ग मी0	हाँ	नरपतपुर अंश	सभी के लिये	840	2 कि0मी0	
178	नरपतपुर	प्राथमिक विद्यालय नरपतपुर क0सं0 2	20 वर्ग मी0	हाँ	नरपतपुर अंश	सभी के लिये	816	2 कि0मी0	
179	नरपतपुर	प्राथमिक विद्यालय नरपतपुर क0सं0 3	20 वर्ग मी0	हाँ	नरपतपुर अंश	सभी के लिये	705	2 कि0मी0	
180	चुहरपुर	प्राथमिक विद्यालय चुहरपुर	20 वर्ग मी0	हाँ	चुहरपुर	सभी के लिये	560	2 कि0मी0	
181	डुबकिया	प्राथमिक विद्यालय डुबकिया क0सं0 1	20 वर्ग मी0	हाँ	डुबकिया अंश, जिगना	सभी के लिये	774	2 कि0मी0	
182	डुबकिया	प्राथमिक विद्यालय डुबकिया क0सं0 2	20 वर्ग मी0	हाँ	डुबकिया अंश	सभी के लिये	770	2 कि0मी0	
183	पहड़िया	प्राथमिक विद्यालय पहड़िया	20 वर्ग मी0	हाँ	पहड़िया	सभी के लिये	957	2 कि0मी0	
184	गौराकला चिरईगांव	श्री गांधी इण्टर कालेज गौराकला चिरईगांव क0सं0 1	20 वर्ग मी0	हाँ	गौराकला अंश, गौराखुर्द नाचि	सभी के लिये	1102	2 कि0मी0	
185	गौराकला चिरईगांव	श्री गांधी इण्टर कालेज गौराकला चिरईगांव क0सं0 2	20 वर्ग मी0	हाँ	गौराकला अंश, आराजी नेवादा, चकनेवादा ना0चि0	सभी के लिये	1109	2 कि0मी0	

1	2	3	4	5	6	7	8	9	10
186	गौराकला चिरईगांव	श्री गांधी इण्टर कालेज गौराकला चिरईगांव क0सं0 3	20 वर्ग मी0	हाँ	गौराकला अंश	सभी के लिये	1107	2 कि0मी0	
187	सीवों	प्राथमिक विद्यालय सीवों क0सं0 1	20 वर्ग मी0	हाँ	सीवों अंश	सभी के लिये	992	2 कि0मी0	
188	सीवों	प्राथमिक विद्यालय सीवों क0सं0 2	20 वर्ग मी0	हाँ	सीवों अंश	सभी के लिये	1051	2 कि0मी0	
189	सीवों	प्राथमिक विद्यालय सीवों क0सं0 3	20 वर्ग मी0	हाँ	सीवों अंश	सभी के लिये	999	2 कि0मी0	
190	शंकरपुर	प्राथमिक विद्यालय शंकरपुर क0सं0 1	20 वर्ग मी0	हाँ	शंकरपुर अंश	सभी के लिये	1042	2 कि0मी0	
191	शंकरपुर	प्राथमिक विद्यालय शंकरपुर क0सं0 2	20 वर्ग मी0	हाँ	शंकरपुर अंश	सभी के लिये	990	2 कि0मी0	
192	शंकरपुर	प्राथमिक विद्यालय शंकरपुर क0सं0 3	20 वर्ग मी0	हाँ	शंकरपुर अंश	सभी के लिये	1002	2 कि0मी0	
193	मढ़नी	प्राथमिक विद्यालय मढ़नी	20 वर्ग मी0	हाँ	मढ़नी	सभी के लिये	519	2 कि0मी0	
194	बभनपुरा	प्राथमिक विद्यालय बभनपुरा क0सं0 1	20 वर्ग मी0	हाँ	बभनपुरा अंश	सभी के लिये	1055	2 कि0मी0	
195	बभनपुरा	प्राथमिक विद्यालय बभनपुरा क0सं0 2	20 वर्ग मी0	हाँ	बभनपुरा अंश	सभी के लिये	1029	2 कि0मी0	
196	बभनपुरा	प्राथमिक विद्यालय बभनपुरा क0सं0 3	20 वर्ग मी0	हाँ	रैपुरा	सभी के लिये	688	2 कि0मी0	
197	बभनपुरा	प्राथमिक विद्यालय बभनपुरा क0सं0 4	20 वर्ग मी0	हाँ	रैपुरा	सभी के लिये	635	2 कि0मी0	
198	सिंहवार	प्राथमिक विद्यालय सिंहवार	20 वर्ग मी0	हाँ	सिंहवार	सभी के लिये	999	2 कि0मी0	
199	नेवादा	बेसिक प्राथमिक विद्यालय नेवादा क0सं0 1	20 वर्ग मी0	हाँ	नेवादा अंश	सभी के लिये	941	2 कि0मी0	
200	नेवादा	बेसिक प्राथमिक विद्यालय नेवादा क0सं0 2	20 वर्ग मी0	हाँ	नेवादा अंश	सभी के लिये	875	2 कि0मी0	
201	चांदपुर मुस्तफाबाद	श्री खण्डेश्वरी बाबा इण्टरकालेज चांदपुर मुस्तफाबाद क0सं0 1	20 वर्ग मी0	हाँ	चांदपुर अंश	सभी के लिये	639	2 कि0मी0	
202	चांदपुर मुस्तफाबाद	श्री खण्डेश्वरी बाबा इण्टरकालेज चांदपुर मुस्तफाबाद क0सं0 2	20 वर्ग मी0	हाँ	चांदपुर अंश	सभी के लिये	657	2 कि0मी0	
203	चांदपुर मुस्तफाबाद	श्री खण्डेश्वरी बाबा इण्टरकालेज चांदपुर मुस्तफाबाद क0सं0 3	20 वर्ग मी0	हाँ	चांदपुर अंश	सभी के लिये	1013	2 कि0मी0	
204	तोहफापुर	प्राथमिक विद्यालय तोहफापुर क0सं0 1	20 वर्ग मी0	हाँ	तोहफापुर अंश	सभी के लिये	794	2 कि0मी0	
205	तोहफापुर	प्राथमिक विद्यालय तोहफापुर क0सं0 2	20 वर्ग मी0	हाँ	तोहफापुर अंश	सभी के लिये	773	2 कि0मी0	
206	मिल्कोपुर	बेसिक प्राथमिक विद्यालय मिल्कोपुर क0सं0 1	20 वर्ग मी0	हाँ	कोची, मिल्कोपुर	सभी के लिये	1025	2 कि0मी0	
207	मिल्कोपुर	बेसिक प्राथमिक विद्यालय मिल्कोपुर क0सं0 2	20 वर्ग मी0	हाँ	मिल्कोपुर	सभी के लिये	1044	2 कि0मी0	
208	पचरांव	बेसिक प्राथमिक विद्यालय पचरांव क0सं0 1	20 वर्ग मी0	हाँ	पचरांव अंश	सभी के लिये	1011	2 कि0मी0	

1	2	3	4	5	6	7	8	9	10
209	पचरांव	बेसिक प्राथमिक विद्यालय पचरांव क0सं0 2	20 वर्ग मी0	हाँ	पचरांव अंश	सभी के लिये	957	2 कि0मी0	
210	पचरांव	बेसिक प्राथमिक विद्यालय पचरांव क0सं0 3	20 वर्ग मी0	हाँ	पचरांव अंश	सभी के लिये	900	2 कि0मी0	
211	फूलपुर	प्राथमिक विद्यालय फूलपुर क0सं0 1	20 वर्ग मी0	हाँ	फूलपुर	सभी के लिये	656	2 कि0मी0	
212	फूलपुर	प्राथमिक विद्यालय फूलपुर क0सं0 2	20 वर्ग मी0	हाँ	फूलपुर	सभी के लिये	616	2 कि0मी0	
213	बनकट	बेसिक प्राथमिक विद्यालय बनकट क0सं0 1	20 वर्ग मी0	हाँ	बनकट अंश	सभी के लिये	985	2 कि0मी0	
214	बनकट	बेसिक प्राथमिक विद्यालय बनकट क0सं0 2	20 वर्ग मी0	हाँ	बनकट अंश, कटेसरकला, कटेसर खुर्द	सभी के लिये	979	2 कि0मी0	
215	भगवानपुर	प्राथमिक विद्यालय भगवानपुर	20 वर्ग मी0	हाँ	भगवानपुर	सभी के लिये	603	2 कि0मी0	
216	शाहपुर	प्राथमिक विद्यालय शाहपुर	20 वर्ग मी0	हाँ	शाहपुर	सभी के लिये	903	2 कि0मी0	
217	पनिहरी	प्राथमिक विद्यालय पनिहरी क0सं0 1	20 वर्ग मी0	हाँ	कोदोपुर कला	सभी के लिये	817	2 कि0मी0	
218	पनिहरी	प्राथमिक विद्यालय पनिहरी क0सं0 2	20 वर्ग मी0	हाँ	कोदोपुर खुर्द, दनियालपुर,	सभी के लिये	640	2 कि0मी0	
219	पनिहरी	प्राथमिक विद्यालय पनिहरी क0सं0 3	20 वर्ग मी0	हाँ	पनिहरी	सभी के लिये	734	2 कि0मी0	
220	पनिहरी	प्राथमिक विद्यालय पनिहरी क0सं0 4	20 वर्ग मी0	हाँ	पनिहरी	सभी के लिये	690	2 कि0मी0	
221	गौरडीह	प्राथमिक विद्यालय गौरडीह	20 वर्ग मी0	हाँ	गौरडीह चकवासदेवपुर	सभी के लिये	934	2 कि0मी0	
222	सोनबरसा	बेसिक प्राथमिक विद्यालय सोनबरसा क0सं0 1	20 वर्ग मी0	हाँ	सोनबरसा अंश	सभी के लिये	728	2 कि0मी0	
223	सोनबरसा	बेसिक प्राथमिक विद्यालय सोनबरसा क0सं0 2	20 वर्ग मी0	हाँ	सोनबरसा अंश	सभी के लिये	1019	2 कि0मी0	
224	सोनबरसा	बेसिक प्राथमिक विद्यालय सोनबरसा क0सं0 3	20 वर्ग मी0	हाँ	व्यासपुर, गोकुलपुर,	सभी के लिये	592	2 कि0मी0	
225	बर्थराकला	प्राथमिक विद्यालय बर्थराकला क0सं0 1	20 वर्ग मी0	हाँ	बर्थराकला अंश	सभी के लिये	1016	2 कि0मी0	
226	बर्थराकला	प्राथमिक विद्यालय बर्थराकला क0सं0 2	20 वर्ग मी0	हाँ	बर्थराकला अंश	सभी के लिये	999	2 कि0मी0	
227	बर्थराकला	प्राथमिक विद्यालय बर्थराकला क0सं0 3	20 वर्ग मी0	हाँ	बर्थराकला अंश पंडितपुर ना0चि0	सभी के लिये	924	2 कि0मी0	
228	झाझपुर	बेसिक प्राथमिक विद्यालय झाझपुर	20 वर्ग मी0	हाँ	झाझपुर, गिरधरपुर	सभी के लिये	1006	2 कि0मी0	
229	कादीपुरखुर्द	बेसिक प्राथमिक विद्यालय कादीपुर खुर्द क0 सं0 1	20 वर्ग मी0	हाँ	कादीपुरखुर्द	सभी के लिये	660	2 कि0मी0	

1	2	3	4	5	6	7	8	9	10
230	कादीपुरखुर्द	बेसिक प्राथमिक विद्यालय कादीपुर खुर्द क0 सं0 2	20 वर्ग मी0	हाँ	कादीपुरखुर्द	सभी के लिये	617	2 कि0मी0	
231	उकथी	बेसिक प्राथमिक विद्यालय उकथी क0 सं0 1	20 वर्ग मी0	हाँ	उकथी अंश	सभी के लिये	867	2 कि0मी0	
232	उकथी	बेसिक प्राथमिक विद्यालय उकथी क0 सं0 2	20 वर्ग मी0	हाँ	उकथी अंश	सभी के लिये	885	2 कि0मी0	
233	उकथी	बेसिक प्राथमिक विद्यालय उकथी क0 सं0 3	20 वर्ग मी0	हाँ	उकथी अंश	सभी के लिये	767	2 कि0मी0	
234	उकथी	पंचायत भवन उकथी	20 वर्ग मी0	हाँ	रामपुर	सभी के लिये	982	2 कि0मी0	
235	चुकहाँ	प्राथमिक विद्यालय चुकहाँ क0 सं0 1	20 वर्ग मी0	हाँ	चुकहाँ अंश, अवधीपुर	सभी के लिये	697	2 कि0मी0	
236	चुकहाँ	प्राथमिक विद्यालय चुकहाँ क0 सं0 2	20 वर्ग मी0	हाँ	चुकहाँ अंश	सभी के लिये	641	2 कि0मी0	
237	परनापुर	प्राथमिक विद्यालय परनापुर	20 वर्ग मी0	हाँ	परनापुर, बर्थरागंगवार नाचि	सभी के लिये	784	2 कि0मी0	
238	मुरीदपुर	प्राथमिक विद्यालय मुरीदपुर क0 सं0 1	20 वर्ग मी0	हाँ	मुरीदपुर अंश, कुड़ाव	सभी के लिये	769	2 कि0मी0	
239	मुरीदपुर	प्राथमिक विद्यालय मुरीदपुर क0 सं0 2	20 वर्ग मी0	हाँ	मुरीदपुर अंश	सभी के लिये	703	2 कि0मी0	
240	मुस्तफाबाद	स्वामी राघवानन्द कान्चेन्ट स्कूल मुस्तफाबाद क0 सं0 1	20 वर्ग मी0	हाँ	मुस्तफाबाद अंश	सभी के लिये	789	2 कि0मी0	
241	मुस्तफाबाद	स्वामी राघवानन्द कान्चेन्ट स्कूल मुस्तफाबाद क0 सं0 2	20 वर्ग मी0	हाँ	मुस्तफाबाद अंश	सभी के लिये	757	2 कि0मी0	
242	मुस्तफाबाद	बेसिक प्राथमिक विद्यालय मुस्तफाबाद नयाभवन क0 सं0 1	20 वर्ग मी0	हाँ	मुस्तफाबाद अंश	सभी के लिये	847	2 कि0मी0	
243	मुस्तफाबाद	बेसिक प्राथमिक विद्यालय मुस्तफाबाद नयाभवन क0 सं0 2	20 वर्ग मी0	हाँ	मुस्तफाबाद अंश	सभी के लिये	860	2 कि0मी0	
244	मुस्तफाबाद	बेसिक प्राथमिक विद्यालय मुस्तफाबाद नयाभवन क0 सं0 3	20 वर्ग मी0	हाँ	मुस्तफाबाद अंश	सभी के लिये	818	2 कि0मी0	
245	मुस्तफाबाद	पूर्व माध्यमिक विद्यालय मुस्तफाबाद क0 सं0 1	20 वर्ग मी0	हाँ	मुस्तफाबाद अंश	सभी के लिये	812	2 कि0मी0	
246	मुस्तफाबाद	पूर्व माध्यमिक विद्यालय मुस्तफाबाद क0 सं0 2	20 वर्ग मी0	हाँ	मुस्तफाबाद अंश	सभी के लिये	732	2 कि0मी0	
247	छितौना नया भवन	बेसिक प्राथमिक विद्यालय छितौना नया भवन क0 सं0 1	20 वर्ग मी0	हाँ	छितौना अंश	सभी के लिये	779	2 कि0मी0	

1	2	3	4	5	6	7	8	9	10
248	छितौना नया भवन	बेसिक प्राथमिक विद्यालय छितौना नया भवन क0सं0 2	20 वर्ग मी0	हाँ	छितौनाअंश	सभी के लिये	963	2 कि0मी0	
249	छितौना नया भवन	बेसिक प्राथमिक विद्यालय छितौना नया भवन क0सं0 3	20 वर्ग मी0	हाँ	छितौनाअंश	सभी के लिये	739	2 कि0मी0	
250	छितौना नया भवन	बेसिक प्राथमिक विद्यालय छितौना नया भवन क0सं0 4	20 वर्ग मी0	हाँ	छितौनाअंश	सभी के लिये	926	2 कि0मी0	
251	रमचन्दीपुर	बेसिक प्राथमिक विद्यालय रामचन्दीपुर क0सं0 1	20 वर्ग मी0	हाँ	रमचन्दीपुर अंश	सभी के लिये	965	2 कि0मी0	
252	रमचन्दीपुर	बेसिक प्राथमिक विद्यालय रामचन्दीपुर क0सं0 2	20 वर्ग मी0	हाँ	रमचन्दीपुर अंश	सभी के लिये	984	2 कि0मी0	
253	रमचन्दीपुर	बेसिक प्राथमिक विद्यालय रामचन्दीपुर क0सं0 3	20 वर्ग मी0	हाँ	रमचन्दीपुर अंश	सभी के लिये	991	2 कि0मी0	
254	रामपुर ढाब	प्राथमिक विद्यालय रामपुर ढाब	20 वर्ग मी0	हाँ	रामपुर ढाब	सभी के लिये	777	2 कि0मी0	
255	गोबरहां	जूनियर हाईस्कूल गोबरहां क0सं0 1	20 वर्ग मी0	हाँ	गोबरहां अंश	सभी के लिये	993	2 कि0मी0	
256	गोबरहां	जूनियर हाईस्कूल गोबरहां क0सं0 2	20 वर्ग मी0	हाँ	गोबरहां अंश	सभी के लिये	880	2 कि0मी0	
257	मोकलपुर	बेसिक प्राथमिक विद्यालय मोकलपुर क0सं0 1	20 वर्ग मी0	हाँ	मोकलपुर अंश	सभी के लिये	808	2 कि0मी0	
258	मोकलपुर	बेसिक प्राथमिक विद्यालय मोकलपुर क0सं0 2	20 वर्ग मी0	हाँ	मोकलपुर अंश	सभी के लिये	956	2 कि0मी0	
259	सरसौल	बेसिक प्राथमिक विद्यालय सरसौल क0सं0 1	20 वर्ग मी0	हाँ	सरसौल	सभी के लिये	736	2 कि0मी0	
260	सरसौल	बेसिक प्राथमिक विद्यालय सरसौल क0सं0 2	20 वर्ग मी0	हाँ	सरसौल	सभी के लिये	833	2 कि0मी0	
261	मिश्रपुरा	बेसिक प्राथमिक विद्यालय मिश्रपुरा क0सं0 1	20 वर्ग मी0	हाँ	मिश्रपुरा अंश	सभी के लिये	1072	2 कि0मी0	
262	मिश्रपुरा	बेसिक प्राथमिक विद्यालय मिश्रपुरा क0सं0 2	20 वर्ग मी0	हाँ	मिश्रपुरा अंश	सभी के लिये	844	2 कि0मी0	
263	धोबही	प्राथमिक विद्यालय धोबही	20 वर्ग मी0	हाँ	धोबही	सभी के लिये	908	2 कि0मी0	
264	लूठाखुर्द	प्राथमिक विद्यालय लूठाखुर्द	20 वर्ग मी0	हाँ	लूठाखुर्द लूठाकला	सभी के लिये	787	2 कि0मी0	

1	2	3	4	5	6	7	8	9	10
265	शिवदशा	कन्या पूर्व माध्यमिक विद्यालय शिवदशा क0सं0 1	20 वर्ग मी0	हाँ	शिवदशा उपरवार अंश	सभी के लिये	1072	2 कि0मी0	
266	शिवदशा	कन्या पूर्व माध्यमिक विद्यालय शिवदशा क0सं0 2	20 वर्ग मी0	हाँ	शिवदशा उपरवार अंश गंगवार नाचि	सभी के लिये	1075	2 कि0मी0	
267	सिरिस्ती	बेसिक प्राथमिक विद्यालय सिरिस्ती क0सं0 1	20 वर्ग मी0	हाँ	सिरिस्ती अंश	सभी के लिये	861	2 कि0मी0	
268	सिरिस्ती	बेसिक प्राथमिक विद्यालय सिरिस्ती क0सं0 2	20 वर्ग मी0	हाँ	सिरिस्ती अंश	सभी के लिये	829	2 कि0मी0	
269	भगतुआ	प्राथमिक विद्यालय भगतुआ क0सं0 1	20 वर्ग मी0	हाँ	अमौली अंश	सभी के लिये	1099	2 कि0मी0	
270	भगतुआ	प्राथमिक विद्यालय भगतुआ क0सं0 2	20 वर्ग मी0	हाँ	रैमला	सभी के लिये	826	2 कि0मी0	
271	अमौली	प्राथमिक विद्यालय अमौली क0सं0 1	20 वर्ग मी0	हाँ	अमौली अंश	सभी के लिये	608	2 कि0मी0	
272	अमौली	प्राथमिक विद्यालय अमौली क0सं0 2	20 वर्ग मी0	हाँ	अमौली अंश	सभी के लिये	573	2 कि0मी0	
273	छितौनी	जूनियर हाईस्कूल छितौनी क0सं0 1	20 वर्ग मी0	हाँ	छितौनी	सभी के लिये	576	2 कि0मी0	
274	छितौनी	जूनियर हाईस्कूल छितौनी क0सं0 2	20 वर्ग मी0	हाँ	छितौनी	सभी के लिये	715	2 कि0मी0	
275	देवरिया	बेसिक प्राथमिक विद्यालय देवरिया	20 वर्ग मी0	हाँ	धराधर, देवरिया शिवनाथपुर नाचि	सभी के लिये	509	2 कि0मी0	
276	गंगापुर (बकैनी)	प्राथमिक विद्यालय गंगापुर (बकैनी)	20 वर्ग मी0	हाँ	गंगापुर, बकैनी	सभी के लिये	448	2 कि0मी0	
277	कुकुड़ा	पंचायत भवन कुकुड़ा क0सं0 1	20 वर्ग मी0	हाँ	कुकुड़ा	सभी के लिये	802	2 कि0मी0	
278	कुकुड़ा	पंचायत भवन कुकुड़ा क0सं0 2	20 वर्ग मी0	हाँ	कुकुड़ा	सभी के लिये	665	2 कि0मी0	
279	अम्बा	बेसिक प्राथमिक विद्यालय अम्बा	20 वर्ग मी0	हाँ	अम्बा	सभी के लिये	812	2 कि0मी0	
280	जाल्हूपुर प्रथम	प्राथमिक विद्यालय जाल्हूपुर प्रथम क0सं0 1	20 वर्ग मी0	हाँ	जाल्हूपुर अंश	सभी के लिये	991	2 कि0मी0	
281	जाल्हूपुर प्रथम	प्राथमिक विद्यालय जाल्हूपुर प्रथम क0सं0 2	20 वर्ग मी0	हाँ	जाल्हूपुर अंश	सभी के लिये	966	2 कि0मी0	
282	जाल्हूपुर प्रथम	प्राथमिक विद्यालय जाल्हूपुर प्रथम क0सं0 3	20 वर्ग मी0	हाँ	जाल्हूपुर अंश	सभी के लिये	939	2 कि0मी0	
283	जाल्हूपुर प्रथम	प्राथमिक विद्यालय जाल्हूपुर प्रथम क0सं0 4	20 वर्ग मी0	हाँ	जाल्हूपुर अंश	सभी के लिये	1099	2 कि0मी0	
284	जाल्हूपुर प्रथम	प्राथमिक विद्यालय जाल्हूपुर प्रथम क0सं0 5	20 वर्ग मी0	हाँ	जाल्हूपुर अंश	सभी के लिये	1005	2 कि0मी0	
285	रमना	प्राथमिक विद्यालय रमना क0सं0 1	20 वर्ग मी0	हाँ	रमना अंश	सभी के लिये	1037	2 कि0मी0	
286	रमना	प्राथमिक विद्यालय रमना क0सं0 2	20 वर्ग मी0	हाँ	रमना अंश	सभी के लिये	1019	2 कि0मी0	
287	विशुनपुरा	प्राथमिक विद्यालय विशुनपुरा	20 वर्ग मी0	हाँ	विशुनपुरा	सभी के लिये	1084	2 कि0मी0	
288	गिरधरपुर (सरैया)	प्राथमिक विद्यालय गिरधरपुर (सरैया)	20 वर्ग मी0	हाँ	सरैया	सभी के लिये	377	2 कि0मी0	

1	2	3	4	5	6	7	8	9	10
289	बरियासनपुर	इण्टर कालेज बरियासनपुर क0सं0 1	20 वर्ग मी0	हाँ	बरियासनपुर अंश	सभी के लिये	1023	2 कि0मी0	
290	बरियासनपुर	इण्टर कालेज बरियासनपुर क0सं0 2	20 वर्ग मी0	हाँ	बरियासनपुर अंश	सभी के लिये	1054	2 कि0मी0	
291	खानपुर	प्राथमिक विद्यालय खानपुर	20 वर्ग मी0	हाँ	खानपुर	सभी के लिये	1071	2 कि0मी0	
292	उमरहा प्रथम	प्राथमिक विद्यालय उमरहा प्रथम क0सं0 1	20 वर्ग मी0	हाँ	उमरहा अंश	सभी के लिये	960	2 कि0मी0	
293	उमरहा प्रथम	प्राथमिक विद्यालय उमरहा प्रथम क0सं0 2	20 वर्ग मी0	हाँ	उमरहा अंश	सभी के लिये	929	2 कि0मी0	
294	उमरहा प्रथम	प्राथमिक विद्यालय उमरहा प्रथम क0सं0 3	20 वर्ग मी0	हाँ	उमरहा अंश	सभी के लिये	907	2 कि0मी0	
295	उमरहा प्रथम	प्राथमिक विद्यालय उमरहा प्रथम क0सं0 4	20 वर्ग मी0	हाँ	उमरहा अंश	सभी के लिये	916	2 कि0मी0	
296	उमरहा प्रथम	प्राथमिक विद्यालय उमरहा प्रथम क0सं0 5	20 वर्ग मी0	हाँ	उमरहा अंश	सभी के लिये	846	2 कि0मी0	
297	बराई	प्राथमिक विद्यालय बराई क0सं0 1	20 वर्ग मी0	हाँ	बराई अंश	सभी के लिये	1078	2 कि0मी0	
298	बराई	प्राथमिक विद्यालय बराई क0सं0 2	20 वर्ग मी0	हाँ	बराई अंश	सभी के लिये	1081	2 कि0मी0	
299	बराई	प्राथमिक विद्यालय बराई क0सं0 3	20 वर्ग मी0	हाँ	बराई अंश	सभी के लिये	1082	2 कि0मी0	
300	छांही	सिद्धार्थ क0प्राथमिक विद्यालय छांही क0सं0 1	20 वर्ग मी0	हाँ	दामोदरपुर व्यासपुर	सभी के लिये	750	2 कि0मी0	
301	छांही	सिद्धार्थ क0प्राथमिक विद्यालय छांही क0सं0 2	20 वर्ग मी0	हाँ	धनन्जयपुर	सभी के लिये	598	2 कि0मी0	
302	छांही	सिद्धार्थ क0प्राथमिक विद्यालय छांही क0सं0 3	20 वर्ग मी0	हाँ	बिपरजयपुर छांही अंश	सभी के लिये	955	2 कि0मी0	
303	छांही	प्राथमिक विद्यालय छांही क0सं0 1	20 वर्ग मी0	हाँ	छांही अंश	सभी के लिये	988	2 कि0मी0	
304	छांही	प्राथमिक विद्यालय छांही क0सं0 2	20 वर्ग मी0	हाँ	छांही अंश	सभी के लिये	846	2 कि0मी0	
305	पतेरवा	प्राथमिक विद्यालय पतेरवा क0सं0 1	20 वर्ग मी0	हाँ	भैसोड़ी अंश	सभी के लिये	1127	2 कि0मी0	
306	पतेरवा	प्राथमिक विद्यालय पतेरवा क0सं0 2	20 वर्ग मी0	हाँ	पतेरवा अंश, भैसौड़ी अंश	सभी के लिये	1048	2 कि0मी0	
307	पतेरवा	प्राथमिक विद्यालय पतेरवा क0सं0 3	20 वर्ग मी0	हाँ	पतेरवा अंश	सभी के लिये	837	2 कि0मी0	
308	सरैया नं02	बेसिक प्राथमिक विद्यालय सरैया नं02 क0सं0 1	20 वर्ग मी0	हाँ	सरैयां नं0 2 अंश	सभी के लिये	1004	2 कि0मी0	
309	सरैया नं02	बेसिक प्राथमिक विद्यालय सरैया नं02 क0सं0 2	20 वर्ग मी0	हाँ	सरैयां नं0 2 अंश	सभी के लिये	1057	2 कि0मी0	
310	जयरामपुर (मठिया)	प्राथमिक विद्यालय जयरामपुर (मठिया) क0सं0 1	20 वर्ग मी0	हाँ	जयरामपुर अंश	सभी के लिये	1030	2 कि0मी0	

1	2	3	4	5	6	7	8	9	10
311	जयरामपुर (मठिया)	प्राथमिक विद्यालय जयरामपुर (मठिया) क0सं0 2	20 वर्ग मी0	हाँ	जयरामपुर अंश	सभी के लिये	744	2 कि0मी0	
312	जयरामपुर (मठिया)	प्राथमिक विद्यालय जयरामपुर (मठिया) क0सं0 3	20 वर्ग मी0	हाँ	जयरामपुर अंश	सभी के लिये	906	2 कि0मी0	
313	जयरामपुर (मठिया)	प्राथमिक विद्यालय जयरामपुर (मठिया) क0सं0 4	20 वर्ग मी0	हाँ	जयरामपुर अंश	सभी के लिये	885	2 कि0मी0	
314	गोपपुर	प्राथमिक विद्यालय गोपपुर क0सं0 1	20 वर्ग मी0	हाँ	गोपपुर अंश	सभी के लिये	812	2 कि0मी0	
315	गोपपुर	प्राथमिक विद्यालय गोपपुर क0सं0 3	20 वर्ग मी0	हाँ	गोपपुर अंश	सभी के लिये	821	2 कि0मी0	
316	गोपपुर	प्राथमिक विद्यालय गोपपुर क0सं0 2	20 वर्ग मी0	हाँ	गोपपुर अंश	सभी के लिये	834	2 कि0मी0	
317	अल्लोपुर	प्राथमिक विद्यालय अल्लोपुर क0सं0 1	20 वर्ग मी0	हाँ	अल्लोपुर	सभी के लिये	674	2 कि0मी0	
318	अल्लोपुर	पंचायत भवन अल्लोपुर	20 वर्ग मी0	हाँ	अल्लोपुर	सभी के लिये	639	2 कि0मी0	
319	सरैयां नं0 1	प्राथमिक विद्यालय सरैया नं0 1	20 वर्ग मी0	हाँ	सरैयां नं0 1	सभी के लिये	952	2 कि0मी0	
320	अइली	प्राथमिक विद्यालय अइली	20 वर्ग मी0	हाँ	अइली	सभी के लिये	646	2 कि0मी0	
321	अइली	कम्पोजिट विद्यालय अइली	20 वर्ग मी0	हाँ	अइली	सभी के लिये	649	2 कि0मी0	
322	इमीलिया	प्राथमिक विद्यालय इमीलिया	20 वर्ग मी0	हाँ	इमीलिया	सभी के लिये	713	2 कि0मी0	
323	अमरपट्टी	प्राथमिक विद्यालय अमरपट्टी	20 वर्ग मी0	हाँ	अमरपट्टी	सभी के लिये	864	2 कि0मी0	
324	लोहताखास	बेसिक प्राथमिक विद्यालय लोहताखास क0सं0 1	20 वर्ग मी0	हाँ	लोहताखास अंश	सभी के लिये	982	2 कि0मी0	
325	लोहताखास	बेसिक प्राथमिक विद्यालय लोहताखास क0सं0 2	20 वर्ग मी0	हाँ	लोहताखास अंश	सभी के लिये	996	2 कि0मी0	
326	लोहताखास	बेसिक प्राथमिक विद्यालय लोहताखास क0सं0 3	20 वर्ग मी0	हाँ	लोहताखास अंश	सभी के लिये	1030	2 कि0मी0	
327	लोहताखास	बेसिक प्राथमिक विद्यालय लोहताखास क0सं0 4	20 वर्ग मी0	हाँ	लोहताखास अंश	सभी के लिये	992	2 कि0मी0	
328	लोहताखास	बेसिक प्राथमिक विद्यालय लोहताखास क0सं0 5	20 वर्ग मी0	हाँ	लोहताखास अंश	सभी के लिये	843	2 कि0मी0	
329	लोहता	बुद्धा पब्लिक स्कुल लोहता क0सं0 1	20 वर्ग मी0	हाँ	लोहताखास अंश	सभी के लिये	861	2 कि0मी0	
330	लोहता	बुद्धा पब्लिक स्कुल लोहता क0सं0 2	20 वर्ग मी0	हाँ	लोहताखास अंश	सभी के लिये	714	2 कि0मी0	

1	2	3	4	5	6	7	8	9	10
331	लोहताखास	मदरसा फैजूल उलूम विद्यालय लोहताखास क0सं0 1	20 वर्ग मी0	हाँ	लोहताखास अंश	सभी के लिये	918	2 कि0मी0	
332	लोहताखास	मदरसा फैजूल उलूम विद्यालय लोहताखास क0सं0 2	20 वर्ग मी0	हाँ	लोहताखास अंश	सभी के लिये	906	2 कि0मी0	
333	लोहताखास	मदरसा फैजूल उलूम विद्यालय लोहताखास क0सं0 3	20 वर्ग मी0	हाँ	लोहताखास अंश	सभी के लिये	921	2 कि0मी0	
334	लोहताखास	मदरसा फैजूल उलूम विद्यालय लोहताखास क0सं0 4	20 वर्ग मी0	हाँ	लोहताखास अंश	सभी के लिये	856	2 कि0मी0	
335	लोहताखास	मदरसा फैजूल उलूम विद्यालय लोहताखास क0सं0 5	20 वर्ग मी0	हाँ	लोहताखास अंश	सभी के लिये	886	2 कि0मी0	
336	कोईरान लोहता	गौतम बुद्ध बालिका विद्यालय कोईरान लोहता क0सं0 1	20 वर्ग मी0	हाँ	लोहताखास अंश	सभी के लिये	978	2 कि0मी0	
337	कोईरान लोहता	गौतम बुद्ध बालिका विद्यालय कोईरान लोहता क0सं0 2	20 वर्ग मी0	हाँ	लोहताखास अंश	सभी के लिये	1089	2 कि0मी0	
338	कोईरान लोहता	गौतम बुद्ध बालिका विद्यालय कोईरान लोहता क0सं0 3	20 वर्ग मी0	हाँ	लोहताखास अंश	सभी के लिये	1058	2 कि0मी0	
339	कोईरान लोहता	गौतम बुद्ध बालिका विद्यालय कोईरान लोहता क0सं0 4	20 वर्ग मी0	हाँ	लोहताखास अंश	सभी के लिये	996	2 कि0मी0	
340	कोईरान लोहता	गौतम बुद्ध बालिका विद्यालय कोईरान लोहता क0सं0 5	20 वर्ग मी0	हाँ	लोहताखास अंश	सभी के लिये	945	2 कि0मी0	
341	कोईरान लोहता	गौतम बुद्ध बालिका विद्यालय कोईरान लोहता क0सं0 6	20 वर्ग मी0	हाँ	लोहताखास अंश	सभी के लिये	988	2 कि0मी0	
342	भोरा तालाब लोहता	मदरसा तालीमूल इस्लाम भोरा तालाब लोहता क0सं0 1	20 वर्ग मी0	हाँ	लोहताखास अंश	सभी के लिये	982	2 कि0मी0	
343	भोरा तालाब लोहता	मदरसा तालीमूल इस्लाम भोरा तालाब लोहता क0सं0 2	20 वर्ग मी0	हाँ	लोहताखास अंश	सभी के लिये	996	2 कि0मी0	
344	भोरा तालाब लोहता	मदरसा तालीमूल इस्लाम भोरा तालाब लोहता क0सं0 3	20 वर्ग मी0	हाँ	लोहताखास अंश	सभी के लिये	938	2 कि0मी0	


1	2	3	4	5	6	7	8	9	10
345	भोरा तालाब लोहता	मदरसा तालीमूल इस्लाम भोरा तालाब लोहता क0सं0 4	20 वर्ग मी0	हाँ	लोहताखास अंश	सभी के लिये	952	2 कि0मी0	
346	घमहापुर	प्राथमिक विद्यालय घमहापुर क0सं0 1	20 वर्ग मी0	हाँ	घमहापुर अंश	सभी के लिये	865	2 कि0मी0	
347	घमहापुर	प्राथमिक विद्यालय घमहापुर क0सं0 2	20 वर्ग मी0	हाँ	घमहापुर अंश	सभी के लिये	869	2 कि0मी0	
348	धन्नीपुर	जूनियर हाई स्कूल सेंट जांस धन्नीपुर क0सं0 1	20 वर्ग मी0	हाँ	धन्नीपुर अंश	सभी के लिये	1047	2 कि0मी0	
349	धन्नीपुर	जूनियर हाई स्कूल सेंट जांस धन्नीपुर क0सं0 2	20 वर्ग मी0	हाँ	धन्नीपुर अंश	सभी के लिये	1082	2 कि0मी0	
350	धन्नीपुर	जूनियर हाई स्कूल सेंट जांस धन्नीपुर क0सं0 3	20 वर्ग मी0	हाँ	धन्नीपुर अंश	सभी के लिये	1034	2 कि0मी0	
351	भट्ठी	बेसिक प्राथमिक विद्यालय भट्टी क0सं0 1	20 वर्ग मी0	हाँ	भट्ठी अंश	सभी के लिये	1087	2 कि0मी0	
352	भट्ठी	बेसिक प्राथमिक विद्यालय भट्टी क0सं0 2	20 वर्ग मी0	हाँ	भट्ठी अंश	सभी के लिये	1093	2 कि0मी0	
353	भट्ठी	बेसिक प्राथमिक विद्यालय भट्टी क0सं0 3	20 वर्ग मी0	हाँ	भट्ठी अंश	सभी के लिये	1093	2 कि0मी0	
354	महमूदपुर	प्राथमिक विद्यालय महमूदपुर क0सं0 1	20 वर्ग मी0	हाँ	महमूदपुर अंश	सभी के लिये	1081	2 कि0मी0	
355	महमूदपुर	प्राथमिक विद्यालय महमूदपुर क0सं0 2	20 वर्ग मी0	हाँ	महमूदपुर अंश	सभी के लिये	1058	2 कि0मी0	
356	महमूदपुर	प्राथमिक विद्यालय महमूदपुर क0सं0 3	20 वर्ग मी0	हाँ	महमूदपुर अंश	सभी के लिये	1103	2 कि0मी0	
357	महमूदपुर	प्राथमिक विद्यालय महमूदपुर क0सं0 4	20 वर्ग मी0	हाँ	महमूदपुर अंश	सभी के लिये	1088	2 कि0मी0	
358	महेशपुर	बेसिक प्राथमिक विद्यालय महेशपुर क0सं0 1	20 वर्ग मी0	हाँ	महेशपुर अंश	सभी के लिये	865	2 कि0मी0	
359	महेशपुर	बेसिक प्राथमिक विद्यालय महेशपुर क0सं0 2	20 वर्ग मी0	हाँ	महेशपुर अंश	सभी के लिये	843	2 कि0मी0	
360	महेशपुर	बेसिक प्राथमिक विद्यालय महेशपुर क0सं0 3	20 वर्ग मी0	हाँ	महेशपुर अंश	सभी के लिये	861	2 कि0मी0	
361	महेशपुर	बेसिक प्राथमिक विद्यालय महेशपुर क0सं0 4	20 वर्ग मी0	हाँ	महेशपुर अंश	सभी के लिये	859	2 कि0मी0	
362	महेशपुर	सिल्वर ग्रो इण्टरमीडिएट कालेज महेशपुर क0सं0 1	20 वर्ग मी0	हाँ	महेशपुर अंश	सभी के लिये	849	2 कि0मी0	
363	महेशपुर	सिल्वर ग्रो इण्टरमीडिएट कालेज महेशपुर क0सं0 2	20 वर्ग मी0	हाँ	महेशपुर अंश	सभी के लिये	872	2 कि0मी0	


1	2	3	4	5	6	7	8	9	10
364	चांदपुर	मॉ0 सरस्वती इण्टर कालेज चांदपुर क0सं0 1	20 वर्ग मी0	हाँ	चांदपुर अंश	सभी के लिये	818	2 कि0मी0	
365	चांदपुर	मॉ0 सरस्वती इण्टर कालेज चांदपुर क0सं0 2	20 वर्ग मी0	हाँ	चांदपुर अंश	सभी के लिये	816	2 कि0मी0	
366	चांदपुर	मॉ0 सरस्वती इण्टर कालेज चांदपुर क0सं0 3	20 वर्ग मी0	हाँ	चांदपुर अंश	सभी के लिये	922	2 कि0मी0	
367	चांदपुर	मॉ0 सरस्वती इण्टर कालेज चांदपुर क0सं0 4	20 वर्ग मी0	हाँ	चांदपुर अंश	सभी के लिये	1032	2 कि0मी0	
368	चांदपुर	मॉ0 सरस्वती इण्टर कालेज चांदपुर क0सं0 5	20 वर्ग मी0	हाँ	चांदपुर अंश	सभी के लिये	972	2 कि0मी0	
369	चांदपुर	पंचायत भवन चांदपुर क0सं0 1	20 वर्ग मी0	हाँ	चांदपुर अंश	सभी के लिये	965	2 कि0मी0	
370	चांदपुर	पंचायत भवन चांदपुर क0सं0 2	20 वर्ग मी0	हाँ	चांदपुर अंश	सभी के लिये	972	2 कि0मी0	
371	भिटारी	प्राथमिक विद्यालय भिटारी क0सं0 1	20 वर्ग मी0	हाँ	भिटारी अंश	सभी के लिये	924	2 कि0मी0	
372	भिटारी	प्राथमिक विद्यालय भिटारी क0सं0 2	20 वर्ग मी0	हाँ	भिटारी अंश	सभी के लिये	904	2 कि0मी0	
373	भिटारी	प्राथमिक विद्यालय भिटारी क0सं0 3	20 वर्ग मी0	हाँ	भिटारी अंश	सभी के लिये	842	2 कि0मी0	
374	भिटारी	प्राथमिक विद्यालय भिटारी क0सं0 4	20 वर्ग मी0	हाँ	भिटारी अंश	सभी के लिये	954	2 कि0मी0	
375	भिटारी	प्राथमिक विद्यालय भिटारी क0सं0 5	20 वर्ग मी0	हाँ	भिटारी अंश	सभी के लिये	815	2 कि0मी0	
376	केराकतपुर	बेसिक प्राथमिक विद्यालय केराकतपुर क0सं0 1	20 वर्ग मी0	हाँ	केराकतपुर अंश	सभी के लिये	1074	2 कि0मी0	
377	केराकतपुर	बेसिक प्राथमिक विद्यालय केराकतपुर क0सं0 2	20 वर्ग मी0	हाँ	केराकतपुर अंश	सभी के लिये	1022	2 कि0मी0	
378	फुलवरिया	बेसिक प्राथमिक विद्यालय फुलवरिया क0सं0 1	20 वर्ग मी0	हाँ	फुलवरिया अंश	सभी के लिये	1026	2 कि0मी0	
379	फुलवरिया	बेसिक प्राथमिक विद्यालय फुलवरिया क0सं0 2	20 वर्ग मी0	हाँ	फुलवरिया अंश	सभी के लिये	934	2 कि0मी0	
380	फुलवरिया	बेसिक प्राथमिक विद्यालय फुलवरिया क0सं0 3	20 वर्ग मी0	हाँ	फुलवरिया अंश	सभी के लिये	1045	2 कि0मी0	
381	फुलवरिया	बेसिक प्राथमिक विद्यालय फुलवरिया क0सं0 4	20 वर्ग मी0	हाँ	फुलवरिया अंश	सभी के लिये	1096	2 कि0मी0	


1	2	3	4	5	6	7	8	9	10
382	फुलवरिया	बेसिक प्राथमिक विद्यालय फुलवरिया क0सं0 5	20 वर्ग मी0	हाँ	फुलवरिया अंश	सभी के लिये	1042	2 कि0मी0	
383	पहलूकापुरा (फुलवरिया)	प्राथमिक विद्यालय पहलूकापुरा (फुलवरिया) क0सं0 1	20 वर्ग मी0	हाँ	फुलवरिया अंश	सभी के लिये	990	2 कि0मी0	
384	पहलूकापुरा (फुलवरिया)	प्राथमिक विद्यालय पहलूकापुरा (फुलवरिया) क0सं0 2	20 वर्ग मी0	हाँ	फुलवरिया अंश	सभी के लिये	1002	2 कि0मी0	
385	पहलूकापुरा (फुलवरिया)	प्राथमिक विद्यालय पहलूकापुरा (फुलवरिया) क0सं0 3	20 वर्ग मी0	हाँ	फुलवरिया अंश	सभी के लिये	1052	2 कि0मी0	
386	पहलूकापुरा (फुलवरिया)	प्राथमिक विद्यालय पहलूकापुरा (फुलवरिया) क0सं0 4	20 वर्ग मी0	हाँ	फुलवरिया अंश	सभी के लिये	1023	2 कि0मी0	
387	फुलवरिया	पूर्व कन्या माध्यमिक विद्यालय फुलवरिया क0सं0 1	20 वर्ग मी0	हाँ	फुलवरिया अंश	सभी के लिये	1057	2 कि0मी0	
388	फुलवरिया	पूर्व कन्या माध्यमिक विद्यालय फुलवरिया क0सं0 2	20 वर्ग मी0	हाँ	फुलवरिया अंश	सभी के लिये	1013	2 कि0मी0	
389	फुलवरिया	पूर्व कन्या माध्यमिक विद्यालय फुलवरिया क0सं0 3	20 वर्ग मी0	हाँ	फुलवरिया अंश	सभी के लिये	1095	2 कि0मी0	
390	फुलवरिया	सर्वानन्द पब्लिक स्कूल फुलवरियों क0सं0 1	20 वर्ग मी0	हाँ	फुलवरिया अंश	सभी के लिये	1075	2 कि0मी0	
391	फुलवरिया	सर्वानन्द पब्लिक स्कूल फुलवरियों क0सं0 2	20 वर्ग मी0	हाँ	फुलवरिया अंश	सभी के लिये	770	2 कि0मी0	
392	फुलवरिया	सर्वानन्द पब्लिक स्कूल फुलवरियों क0सं0 3	20 वर्ग मी0	हाँ	फुलवरिया अंश	सभी के लिये	605	2 कि0मी0	
393	फुलवरिया	पंचायत भवन फुलवरियों क0सं0 1	20 वर्ग मी0	हाँ	फुलवरिया अंश	सभी के लिये	832	2 कि0मी0	
394	फुलवरिया	पंचायत भवन फुलवरियों क0सं0 2	20 वर्ग मी0	हाँ	फुलवरिया अंश	सभी के लिये	867	2 कि0मी0	
395	फुलवरिया	पंचायत भवन फुलवरियों क0सं0 3	20 वर्ग मी0	हाँ	फुलवरिया अंश	सभी के लिये	838	2 कि0मी0	
396	चांदपुर	सरदार पटेल आदर्श इण्टरमीडिएट कालेज, चांदपुर क0सं0-1	20 वर्ग मी0	हाँ	चुरामनपुर अंश	सभी के लिये	925	2 कि0मी0	
397	चांदपुर	सरदार पटेल आदर्श इण्टरमीडिएट कालेज, चांदपुर क0सं0-2	20 वर्ग मी0	हाँ	चुरामनपुर अंश	सभी के लिये	937	2 कि0मी0	

1	2	3	4	5	6	7	8	9	10
399	चांदपुर	सरदार पटेल आदर्श इण्टरमीडिएट कालेज, चांदपुर क0सं0-4	20 वर्ग मी0	हॉ	चुरामनपुर अंश	समी के लिये	835	2 कि0मी0	
400	चुरामनपुर (चन्दापुर)	प्राथमिक विद्यालय चुरामनपुर (चन्दापुर) क0सं0 1	20 वर्ग मी0	हॉ	चन्दापुर अंश	समी के लिये	957	2 कि0मी0	
401	चुरामनपुर (चन्दापुर)	प्राथमिक विद्यालय चुरामनपुर (चन्दापुर) क0सं0 2	20 वर्ग मी0	हॉ	चन्दापुर अंश	समी के लिये	905	2 कि0मी0	

- 1- मतदाताओ की कुल संख्या- 356844
2- प्रस्तावित पोलिंग स्टेशनों की कुल संख्या- 401
3- प्रति पोलिंग स्टेशन पर मतदाताओं की औसत संख्या-889


तहसीलदार सदर/
सहा10 निर्वाचक रजिस्ट्रीकरण अधिकारी
386-शिवपुर विधानसभा क्षेत्र वाराणसी।


उप जिलाधिकारी सदर/
निर्वाचक रजिस्ट्रीकरण अधिकारी
386-शिवपुर विधानसभा क्षेत्र वाराणसी।


जिलाधिकारी /
जिला निर्वाचन अधिकारी
वाराणसी।