

## कार्यालय जिलाधिकारी कौशाम्बी

संख्या 377 /स्टाम्प लिपिक-2017


दिनांक - 11 / 08 / 2017


उत्तर प्रदेश स्टाम्प (सम्पत्ति का मूल्यांकन) नियमावली 1997 के नियम 4 के अधीन जनपद कौशाम्बी में उप निबंधक मंझनपुर के क्षेत्राधिकार में स्थित सम्पत्तियों के न्यूनतम मूल्य निर्धारण हेतु संलग्न सूची दिनांक 12/08/2017 से प्रभावी की जाती है। इस सूची के क्रियान्वयन हेतु निम्नलिखित निर्देश का अनुपालन भी सुनिश्चित किया जाय :-

1. प्रत्येक ऐसे विलेख जिसमें सम्पत्ति के मूल्य के आधार पर स्टाम्प प्रभार्यता की गणना की जानी है, में न्यूनतम मूल्य की गणना इस सूची के किस भाग के किस पृष्ठ के किस क्रमांक व कालम के अनुसार की गयी है। का उल्लेख करना अनिवार्य होगा। यह सूचना स्टाम्प प्रभार्यता को प्रभावित करने वाली सूचना मानी जायेगी।
2. विलेख में अंकित सम्पत्ति जिसका निकास किसी सड़क पर हो के न्यूनतम मूल्य की गणना उस सड़क पर स्थित सम्पत्ति की सुसंगत दर के अनुसार ही किया जायेगा।
3. जिस सम्पत्ति के सामने पार्क हो तो उसके न्यूनतम मूल्य की गणना निर्धारित दर से करने के पश्चात 10 प्रतिशत मूल्य बढ़ा कर की जायेगी। जिस गैर कृषक या कृषक सम्पत्ति की सीमाओं में एक से अधिक मार्ग हो ऐसी सम्पत्ति के न्यूनतम मूल्य की गणना अधिक मूल्य दर वाले मार्ग की निर्धारित की गयी दर से करने के पश्चात 10 प्रतिशत मूल्य बढ़ा कर की जायेगी। यदि सम्पत्ति पर परिस्थितियों विद्यमान हो तो ऐसी सम्पत्ति के मूल्य की गणना निर्धारित दर से करने के पश्चात 20 प्रतिशत मूल्य बढ़ाकर की जायेगी।
4. प्रत्येक ऐसे विलेख जिसमें सम्पत्ति के मूल्य के अनुसार स्टाम्प शुल्क प्रभार्य होत है के साथ उस सम्पत्ति पर पहुंचने का मानचित्र (नक्शा, नजरी) तथा सम्पत्ति पर निर्माण होने की दशा में निर्माण का पूर्ण मानचित्र जिसमें निर्मित क्षेत्र विलेख के पक्षकारों के नाम, पिता/पति का नाम, मकान नम्बर, गली मोहल्ला व डाक का पूरा पता तथा मानचित्र को ड्राफ्ट करने वाले का नाम पता व अंकित करना अनिवार्य होगा। यदि प्रश्नगत सम्पत्ति को पूर्व कोई इकरार नामा हुआ है तो उसके रजिस्ट्रेशन का पूर्व विवरण अंकित करना अनिवार्य होगा।


  
उप निबंधक  
मंझनपुर


उप निबंधक  
मंझनपुर-कौशाम्बी

  
मंझनपुर  
तहसीलदार  
मंझनपुर


  
उपजिलाधिकारी  
मंझनपुर

उपजिलाधिकारी  
मंझनपुर-कौशाम्बी

  
सहायक महानिरीक्षक  
कौशाम्बी

  
अपरजिलाधिकारी  
(वि०/रा०) कौशाम्बी

राकेश कुमार श्रीवास्तव  
अपर जिलाधिकारी (वि०/रा०)  
कौशाम्बी

  
जिलाधिकारी  
कौशाम्बी

जिलाधिकारी  
कौशाम्बी

5. जिन क्षेत्रों में किसी अधिनियम के अधीन अतिरिक्त स्टाम्प शुल्क प्रभार्य है उसके सम्बन्ध में विलेख में ये तथ्य लिखना अनिवार्य होगा कि सम्बन्धित सम्पत्ति अतिरिक्त स्टाम्प शुल्क प्रभार्य होने की सीमा के अर्न्तगत है अथवा बाहर है।
6. एक मंजिल से अधिक परन्तु तीन मंजिल से कम मंजिल के भवन के अलग-अलग तल के अन्तरण विलेख में दो मंजिल की दशा में प्रत्येक मंजिल में अविभाजित भूमि का अंश 0 व 50 प्रतिशत होगा तथा तीन मंजिल की दशा में प्रत्येक मंजिल में भूमि का अविभाजित अंश 33-33 प्रतिशत होगा। इसी प्रकार किसी भवन के किसी तल की छत के अन्तरण विलेख में छत के न्यूनतम मूल्य की गणना सम्बन्धित स्थल की अकृषक भूमि की निर्धारित दर के अनुसार निम्न प्रकार की जायेगी।

क- भूतल के छत के विक्रय पर निर्धारित दर के 1/2 भाग से

ख- प्रथम तल की छत के विक्रय पर निर्धारित दर के 1/3 भाग से

ग- द्वितीय तल की छत के विक्रय पर निर्धारित दर के 1/4 भाग से

घ- तृतीय तल की छत के विक्रय पर निर्धारित दर के 1/5 भाग से



उपरोक्त प्रकार से प्रत्येक तल के ऊपर की छत के विक्रय पर निर्धारित आकृषक भूमि की दर का एक भाग बढ़ता जायेगा अर्थात् चतुर्थ तल की छत हेतु 1/6 पंचम तल की छत हेतु 1/7 आदि।

7. मिटटी निकासी हेतु मिटटी की बिक्री की दर 70 रु० प्रति घन मीटर निर्धारित की जाती है।
8. नगरीय क्षेत्र के अधीन आने वाले राजस्व ग्राम अथवा विकसित क्षेत्र तथा ग्रामीण क्षेत्र के विकासशील ग्राम जिनकी सूची नीचे दी गयी है, की ऐसी कृषि भूमि जो किसी सड़क पर स्थित है अथवा आबादी से सटी हुये गाटा नम्बर की है, की जो दरें सम्बन्धित सूचियों में निर्धारित की गयी है 0.00 हे०से

उप निबन्धक  
मंझनपुर  
उप निबन्धक  
मंझनपुर-कौशाम्बी

तहसीलदार  
मंझनपुर

उपजिलाधिकारी  
मंझनपुर  
उपजिलाधिकारी  
मंझनपुर-कौशाम्बी

सहायक महानिरीक्षक  
कौशाम्बी

अपरजिलाधिकारी  
(वि०/रा०) कौशाम्बी

जिलाधिकारी  
कौशाम्बी  
जिलाधिकारी  
कौशाम्बी

(3)

0.060 हे० तक 060 हेक्टेयर या 0.060 हे० से अधिक परन्तु 0.100 हे० तक उससे कम क्षेत्रफल के अन्तरण से सम्बन्धित विलेख में न्यूनतम मूल्य की गणना निम्न प्रकार से की जायेगी। प्रारूप 4 में दी गयी कृषि दरे 0.100 हे० से अधिक विक्रित कृषि भूखण्डों के लिए निर्धारित है।

सूची विकासशील राजस्व ग्राम-

- (क) 1 अषाढा, 2 अमीनपुर सवरों, 3 अमीना, 4 अम्बावों पश्चिम 5 अलवारा 6 अन्धावों, 7 उखैयाखास, 8 कनैली, 9 कोशमइनाम, 10 कोडर, 11 कुतुबआलमपुर, 12 कुम्हियावों, 13 कोतारीपश्चिम, 14 कोल्हुवा, 15 खोरा 16 गुलामीपुर 17, गौसपुर टिकरी, 18 गोरानू, 19 गुवारातैयबपुर, 20 जमदुवा, 21 जाठी, 22 टेवों, 23 ताहिरपुर, 24 थाभा, 25 दीवर, 26 घवाडा 27 नेवारी, 28 नरेन्द्र बारा, 29 पश्चिम शरीरा, 30 पूरब शरीरा, 31 पिण्डरासहावपुर, 32 पौरकाशीरामपुर, 33 फरीदपुर सवरों, 34, फरीदपुर, 35 बारा, 36 बैरमपुर 37 बरलहा, 38 बिहरोजपुर 39 बरहा 40 बैंगवों फतेहपुर 41 बटबधुरी, 42 बौली, 43 बनी खास, 44 बदलेपुर 45 भेलखा, 46 भरसवों, 47 म्योहर, 48 मोइयनपुर 49 मोअज्जमपुर 50 मोहनपुर चम्पहा 51 मढी, 52 मुकीमपुर, 53 मवई, 54 महेवा उपरहार, 55 रक्सवारा, 56 रामपुर बसोहरा, 57 रसूलपुर सुकवारा 58 रक्सराई 59 रुकुनुद्दीनपुर 60 सादिकपुर सेमरहा 61 सरसवों, 62 शाहआलमाबाद, 63 हिनौता,

श्रेणी	क्षेत्रफल	न्यूनतम मूल्य
1	2	3
1	0.00 हे० से 0.060 हे० तक	सुसंगत प्रारूप में दी गयी अकृषक भूमि की दर से निकाला गया न्यूनतम मूल्य
2	0.060 हे० से अधिक परन्तु 0.100 हे० तक	सुसंगत प्रारूप के अनुसार अकृषक दर का 1/5 की दर से मूल्यांकित किया जायेगा,



उप निबन्धक  
मंझनपुर

उप निबन्धक  
मंझनपुर

उपजिलाधिकारी  
मंझनपुर  
उपजिलाधिकारी  
मंझनपुर

सहायक महानिरीक्षक  
कौशाम्बी

अपरजिलाधिकारी  
(वि०/रा०) कौशाम्बी

जिलाधिकारी  
कौशाम्बी

(4)

(ख) नगरीय/विकसित ग्राम— 1. पाता, 2 मंझनपुर, 3 गौरा, 4 करारी, 5 बबुरा, 6 समदा, 7 ओसा 8. चक हिंगुई

श्रेणी	क्षेत्रफल	न्यूनतम मूल्य
1	2	3
1	0.00हे०से 0.060 हे० तक	सुसंगत प्रारूप में दी गयी अकृषक भूमि की दर से निकाला गया न्यूनतम मूल्य
2	0.060 हे० से अधिक परन्तु 0.100 हे०तक	0.060 हे० तक का उपरोक्त श्रेणी-1 के अनुसार निकाले गये न्यूनतम मूल्य तथा शेष भूमि का इस प्रारूप में दी गयी अकृषक भूमि की दर की 50 प्रतिशत से निकाले गये मूल्य का योग।

उपरोक्त गावों में अवस्थित 0.100हे० अधिक परन्तु 0.250हे० तक विक्रित सम्पूर्ण कृषि भूखण्ड (0.00हे० से 0.250हे० तक) यदि आबादी अथवा सडक से 50 मीटर त्रिज्या के अन्दर होने पर सुसंगत प्रारूप के अनुसार अकृषक दर 1/5 की दर से किया जायेगा यदि आबादी अथवा सडक से 100 मीटर की त्रिज्या में है तो सुसंगत प्रारूप के अनुसार अकृषक दर का 1/10 की दर से मूल्यांकित किया जायेगा, उपरोक्त वर्णित ग्रामों में अवस्थित कृषि भूखण्ड यदि आबादी और सडक दोनों के अन्दर स्थित है तो कुल मूल्यांकन से 25प्रतिशत से अधिकतम दर से मूल्यांकन किया जायेगा। 0.250हे० से अधिक विक्रित कृषि भूखण्डों के लिए निर्धारित कृषि दर प्रारूप 4 में दर्शायी गयी है।

9. चक रोड पर अवस्थित भूखण्ड 10 प्रतिशत अधिक दर मूल्यांकित किया जायगा।
10. अकृषक भूखण्ड यदि आबादी या दुकान से 50मीटर की त्रिज्या के अन्दर अवस्थित होने पर प्रारूप के अनुसार अकृषक दर से 10 प्रतिशत अधिक मूल्यांकन किया जायगा।
11. आन्तरिक सम्पत्ति में बोरवेल या कुआँ नल आदि होने पर उसका मूल्य अलग से आंकलित किया जायगा बोरवेल का मूल्य 2 लाख प्रति बोरवेल होगा, तथा कुआँ का मूल्य प्रति कुआँ 50 हजार तथा नल का मूल्य प्रति नल 40 हजार होगा।
12. सम्पत्ति मूल्यांकन नियमावली 1997 में निर्धारित प्रपत्र (6) को सही -सही भरना तथा स्टाम्प अधि० की धारा 27 का अक्षरषः पालन विलेख करना अनिवार्य होगा, तथा सम्पत्ति के मध्य से 200 मी० के परिधि के अन्तर्गत आने वाले परिसम्पत्तियों का उल्लेख करना अनिवार्य होगा।



उप निबन्धक  
मंझनपुर

तहसीलदार  
मंझनपुर

उपजिलाधिकारी  
मंझनपुर  
मंझनपुर-कौशाम्बी

सहायक महानिरीक्षक  
कौशाम्बी

अपरजिलाधिकारी  
(वि०/रा०) कौशाम्बी

जिलाधिकारी  
कौशाम्बी

(5)

13. किसी भी मार्ग या वर्ग का दर सूची में एक से अधिक दर हो तो मूल्यांकन सूची की अधिकतम दर से मूल्यांकन किया जायेगा।
14. उपरोक्त दरें न्यूनतम दरें हैं। प्रतिफल, बाजारू मूल्य या लेन-देन जो अधिक है तो उस पर स्टाम्प देय होगा।
15. यदि कोई मोहल्ला कस्बा, टाउन सड़क, गली छूट गयी है तो उस पर स्टाम्प देयता का निर्धारण बाजारू दर को देखते हुए वहाँ की निकटवर्ती अधिकतम दर पर किया जायगा।
16. कृषि भूमि के विक्रय में सड़क पर " स्थित होने का तात्पर्य सड़क से 100 मी० तक एवं आबादी से सटी होने का तात्पर्य आबादी से 100 मी० की परिधि से है।
17. यदि कोई कृषि भूमि आबादी से (100मी० तक) तथा सड़क (100मी० तक) पर स्थित है, तो उस पर निर्धारित सामान्य दर (प्रारूप 4 में दिये गये दर) से 60 प्रतिशत अतिरिक्त स्टाम्प शुल्क देय होगा,
18. किसी एक व्यक्ति के पक्ष में ग्रामीण क्षेत्र में अन्तरित होने वाली कृषि भूमि 0.040 हे० तक की भूखण्ड का मूल्यांकन अकृषिक दर के सुसंगत प्रारूप के अनुसार देय होगा, तथा सड़क अथवा आबादी से सटी होने की दशा में कृषि भूमि 0.050 हे० तक का मूल्यांकन सुसंगत प्रारूप के अनुसार अकृषिक दर लागू होगा।
19. किसी एक व्यक्ति के पक्ष में विकासशील, विकसित या नगरीय ग्रामों में अन्तरित होने वाली कृषि भूमि 0.050 हे० तक की भूखण्ड का मूल्यांकन अकृषिक दर के सुसंगत प्रारूप के अनुसार देय होगा, तथा यदि कोई कृषि भूमि 0.050 हे० से 0.100 हे० तक सामान्य कृषि दर से 100 प्रतिशत बढ़ा के ली जायेगी।
20. अन्तरित सम्पत्ति में फलदार या बिना फलदार के वृक्ष होने के दशा में प्रति वृक्ष उनकी उम्र के अनुसार उसका मूल्य निम्नवत होगा:-

उप निबन्धक  
उप निबन्धक

तहसीलदार  
मंझनपुर

उपजिलाधिकारी  
मंझनपुर

सहायक महानिरीक्षक  
कौशाम्बी


अपरजिलाधिकारी  
(वि०/रा०) कौशाम्बी


जिलाधिकारी  
कौशाम्बी


(6)


क्र०सं०	वृक्षों की श्रेणी	10 वर्ष से कम आयु के वृक्ष का न्यूनतम मूल्य प्रति वृक्ष	10 वर्ष से अधिक आयु के वृक्ष का न्यूनतम मूल्य प्रति वृक्ष
1	2	3	4
1	(क) फलदार वृक्ष यथा—आम, कटहल जामुन, महुवा आदि	9000 /	14000 /
2	(ख) बिना फलदार / इमारती वृक्ष यथा —सागौन, शीशम, नीम आदि	14000 /	20000 /
3	(ग) अन्य वृक्ष अमरुद, बेल, आवला, बबूल,	7000 /	9000 /





  
उप निबन्धक  
मंझनपुर  
उप निबन्धक  
मंझनपुर-कौशाम्बी

  
तहसीलदार  
मंझनपुर

  
उपजिलाधिकारी  
मंझनपुर  
उपजिलाधिकारी  
मंझनपुर-कौशाम्बी

  
सहायक महानिरीक्षक  
कौशाम्बी

  
अपरजिलाधिकारी  
(वि०/रा०) कौशाम्बी

  
जिलाधिकारी  
कौशाम्बी

(7)

भाग-2

प्रारूप-2

उप जिला मंझनपुर (सदर) के अधीन विभिन्न भागों (नगरीय, विकसित तथा ग्रामीण क्षेत्र) में वर्णानुक्रम में अकृषिक भूमि की दरें प्रति वर्ग मीटर (बेसिक वेल्यू)

(नगरीय, विकसित तथा ग्रामीण क्षेत्र) में वर्णानुक्रम में अकृषिक भूमि की दरें प्रति वर्ग मीटर (बेसिक वेल्यू)				
साफ्टवेयर में आवंटित किया गया वी- कोड	मोहल्ले या राजस्व-ग्राम का नाम	परगना या वार्ड या मोहल्ला का नाम	नगरीय विकसित तथा ग्रामीण क्षेत्र	अकृषिक भूमि की दरें प्रति वर्ग मीटर रू० में
1	2	3	4	5
0002	अंसार गंज	नगर पंचायत करारी	नगरीय	8500
0003	आजाद नगर	नगर पंचायत करारी	नगरीय	8500
0008	अशोक नगर	नगर पंचायत करारी	नगरीय	8500
0024	आजाद नगर	नगर पंचायत करारी	नगरीय	8500
1017	अमीनाबाद	करारी	ग्रामीण	2300
1029	अहमदपुर	करारी	ग्रामीण	2300
1068	अम्बावाँ पच्छिम	करारी	विकासशील	2300
1085	अमीना	अथरबन	विकासशील	4400
1086	अम्बावाँ पूरब	करारी	ग्रामीण	2300

उप निबंधक  
मंझनपुर

मंझनपुर-कौशाम्बी

तहसीलदार  
मंझनपुर-कौशाम्बी

उपजिलाधिकारी  
मंझनपुर

उपजिलाधिकारी  
मंझनपुर-कौशाम्बी

सहायक महानिरीक्षक  
कौशाम्बी

सहायक महानिरीक्षक निबंधक  
कौशाम्बी

अपरजिलाधिकारी  
(वि०/रा०) कौशाम्बी

जिलाधिकारी  
कौशाम्बी

जिलाधिकारी  
कौशाम्बी

(8)

1097	असना कासिमपुर	करारी	ग्रामीण	2300
1123	अलवारा	अथरवन	विकासशील	4400
1147	अतरसुइया	करारी	ग्रामीण	2300
1166	अवाना आलमपुर	करारी	ग्रामीण	2300
1179	अजरौली	अथरवन	ग्रामीण	2300
1181	अन्धावाँ	अथरवन	विकासशील	2300
1195	अडहरा	करारी	ग्रामीण	2300
1255	अमीनपुर सवरोँ	करारी	विकासशील	4400
1261	अर्का फतेहपुर	करारी	ग्रामीण	2300
1268	अषाढा	करारी	विकासशील	4400
1274	अमुरा	करारी	ग्रामीण	2300
1280	ओसा	करारी	विकसित	5200
1283	अगियोना	करारी	ग्रामीण	2300
1307	अढौली	अथरवन	ग्रामीण	2300
0005	इन्दिरा नगर	करारी	नगरीय	8500
1031	इब्राहिमाबाद	करारी	ग्रामीण	2300
1260	इब्राहिमपुर	करारी	ग्रामीण	2300
1092	इशहाकपुर पथरा	करारी	ग्रामीण	2300
1296	इटैला	करारी	ग्रामीण	2300



उप निबन्धक  
मंझनपुर  
उप निबन्धक  
मंझनपुर-कौशाम्बी

तहसीलदार  
मंझनपुर-कौशाम्बी  
तहसीलदार  
मंझनपुर

उपजिलाधिकारी  
मंझनपुर  
उपजिलाधिकारी  
मंझनपुर-कौशाम्बी

सहायक महानिरीक्षक  
कौशाम्बी

अपरजिलाधिकारी  
(वि०/रा०) कौशाम्बी

जिलाधिकारी  
कौशाम्बी  
जिलाधिकारी  
कौशाम्बी



(9)

1101	उमरा	अथरवन	ग्रामीण	2300
1157	उरई अषरफपुर	करारी	ग्रामीण	2300
1175	उखैया खास	करारी	विकासशील	5000
1177	उमरावाँ कछार	अथरवन	ग्रामीण	2000
1178	उमरावाँ उपरहार	अथरवन	ग्रामीण	2300
1190	ऊनों	अथरवन	ग्रामीण	2300
1115	ऐगवा कछार	करारी	ग्रामीण	2000
1143	ऐलई उर्फ बक्सीपार	अथरवन	ग्रामीण	2300
1150	एकौरा	करारी	ग्रामीण	2300
1300	ऐगवा उपरहार	करारी	ग्रामीण	2300
2289	ऐदिलपुर	करारी	ग्रामीण	2300
0006	किंग नगर	नगर पंचायत करारी	नगरीय	8500
0010	कृष्ण नगर	नगर पंचायत करारी	नगरीय	8500
0020	कटरा नगर	नगर पंचायत मंझनपुर	नगरीय	8500
1020	कोशमइनाम कछार	करारी	ग्रामीण	2000
1070	कबरहा	करारी	ग्रामीण	2300
1079	कुलौली	अथरवन	ग्रामीण	2300
1087	कपरवारा	करारी	ग्रामीण	2300
1124	कोल्हुवा	अथरवन	विकासशील	3600



उप निबन्धक

मंझनपुर

उप निबन्धक

मंझनपुर-कौशाम्बी

उप निबन्धक

मंझनपुर

उपजिलाधिकारी

मंझनपुर

उपजिलाधिकारी

मंझनपुर-कौशाम्बी

सहायक महानिरीक्षक

कौशाम्बी

अपरजिलाधिकारी

(वि०/रा०) कौशाम्बी

अपर जिलाधिकारी

अपर जिलाधिकारी (वि०/रा०)

जिलाधिकारी

कौशाम्बी

कौशाम्बी

1145	कासिमपुर	करारी	ग्रामीण	2300
1149	कोरीपुर	अथरवन	ग्रामीण	2300
1152	कायमपुर	करारी	ग्रामीण	2300
1163	कुम्हियावाँ	अथरवन	विकासशील	5000
1164	कटरी	अथरवन	ग्रामीण	2300
1197	कुवाडीह	अथरवन	ग्रामीण	2300
1208	कलानी	करारी	ग्रामीण	2300
1217	कोडर	करारी	विकासशील	5000
1223	कोराव खास	करारी	ग्रामीण	2300
1225	कुतुबपुर	करारी	ग्रामीण	2300
1241	कोशमइनाम उपरहार	करारी	विकासशील	5000
1247	कनेली	करारी	विकासशील	5000
1258	करारी	करारी	नगरीय	8500
1284	कादिराबाद	करारी	ग्रामीण	2300
1288	कोतारी पञ्चिम	करारी	विकासशील	2300
1297	कोशम खिराज	करारी	ग्रामीण	2300
1306	कोतारी पूरब	करारी	ग्रामीण	2300
2194	कुतुब आलमपुर	करारी	विकासशील	5000
0006	किग नगर	नगर पंचायत करारी	नगरीय	8500

उप निबन्धक  
मंडलपुर

मंडलपुर-कौशाम्बी  
तहसीलदार  
मंडलपुर


उपजिलाधिकारी  
मंडलपुर  
उपजिलाधिकारी

सहायक महानिरीक्षक  
कौशाम्बी

अपरजिलाधिकारी  
(वि०/रा०) कौशाम्बी

जिलाधिकारी  
कौशाम्बी

1028	खुन्दमीरपुर	करारी	ग्रामीण	2300
1117	खोरा	करारी	विकासशील	2300
1137	खरीना	अथरवन	ग्रामीण	2300
1211	खन्देवरा	करारी	ग्रामीण	2300
0007	गढहीपर	करारी	नगरीय	8500
0013	गॉधी नगर	नगर पंचायत मंझनपुर	नगरीय	8500
1005	गोहरा मारूफपुर	करारी	ग्रामीण	2300
1065	गोइठा	करारी	ग्रामीण	2300
1127	गौरा तफारीक	अथरवन	ग्रामीण	2300
1151	गौहानी	करारी	ग्रामीण	2300
1160	गोराजू	अथरवन	विकासशील	5000
1206	गौरा	करारी	विकसित	5200
1219	गरौली	अथरवन	ग्रामीण	2300
1229	गुलामीपुर	करारी	विकासशील	5000
1232	गुरौली कछार	करारी	ग्रामीण	2000
1240	गोबर सहाई	करारी	ग्रामीण	2300
1269	गुवारा तैयबपुर	करारी	विकासशील	5000
1292	गुरौली उपरहार	करारी	ग्रामीण	2300
1298	गोपसहसा	करारी	ग्रामीण	2300



उप निबन्धक  
मंझनपुर

तहसीलदार  
मंझनपुर-कौशाम्बी

उपजिलाधिकारी  
मंझनपुर  
उपजिलाधिकारी  
मंझनपुर-कौशाम्बी

सहायक महानिरीक्षक  
कौशाम्बी

अपरजिलाधिकारी  
(वि०/रा०) कौशाम्बी

जिलाधिकारी  
कौशाम्बी

2277	गौसपुर टिकरी	अथरवन	विकासशील	5000
1077	घमसिरा	करारी	ग्रामीण	2300
1142	घासीपुर	अथरवन	ग्रामीण	2300
0011	चमनगंज	नगर पंचायत करारी	नगरीय	8500
0015	चमनगंज	नगर पंचायत मंझनपुर	नगरीय	8500
0018	चक नगर प्रथम	नगर पंचायत मंझनपुर	नगरीय	8500
0021	चक नगर द्वितीय	नगर पंचायत मंझनपुर	नगरीय	8500
1019	चक ऐलई नियाज	करारी	ग्रामीण	2300
1022	चक हिंगुई	करारी	विकासशील	4400
1034	चक कुसियारी	करारी	ग्रामीण	2300
1042	चक सहाबउददीनपुर	करारी	ग्रामीण	2300
1048	चक बरहा	करारी	ग्रामीण	2300
1073	चक गुरेनी	करारी	ग्रामीण	2300
1076	चक अहमदीपुर	करारी	ग्रामीण	2300
1119	चक गुलामआलम उप०	करारी	ग्रामीण	2300
1119	चक गुलामआलम कछार	करारी	ग्रामीण	2000
1154	चादेराई	अथरवन	ग्रामीण	2300
1203	चक सहनपुर	करारी	ग्रामीण	2300

उप निबंधक  
मंझनपुर

सहायक निबंधक  
मंझनपुर

उपजिलाधिकारी  
मंझनपुर

सहायक महानिरीक्षक  
कौशाम्बी

अपरजिलाधिकारी  
(वि०/रा०) कौशाम्बी

जिलाधिकारी  
कौशाम्बी

उपजिलाधिकारी  
मंझनपुर-कौशाम्बी

कौशाम्बी

1249	चक सिरसी	करारी	ग्रामीण	2300
1314	चक सैयदअलीपुर	करारी	ग्रामीण	2300
1069	छजुवा	करारी	ग्रामीण	2300
1116	छेकवा कछार	करारी	ग्रामीण	2000
1286	छिमिरछा	करारी	ग्रामीण	2300
1299	छेकवा उपरहार	करारी	ग्रामीण	2300
1021	जगन्नाथपुर	करारी	ग्रामीण	2300
1024	जमुनापुर कछार	अथरवन	ग्रामीण	2000
1075	जमुनापुर उपरहार	अथरवन	ग्रामीण	2300
1083	जुगराजपुर	करारी	ग्रामीण	2300
1084	जजौली	अथरवन	ग्रामीण	2300
1155	जाफरपुर महावॉ	करारी	ग्रामीण	2300
1174	जमदुवा	करारी	विकासशील	2300
1009	जरीहा	करारी	ग्रामीण	2300
1220	जाठी	करारी	विकासशील	2300
2137	जमालपुर भखन्दा	करारी	ग्रामीण	2300
1012	टिकरी कली	अथरवन	ग्रामीण	2300
1059	टिकरी नागी	अथरवन	ग्रामीण	2300
1191	टिकरी मुजफरपुर	करारी	ग्रामीण	2300

उप निबन्धक  
मंझनपुर  
उप निबन्धक

मंझनपुर-कौशाम्बी  
तहसीलदार  
मंझनपुर

उपजिलाधिकारी  
मंझनपुर  
उपजिलाधिकारी  
मंझनपुर-कौशाम्बी

सहायक महानिरीक्षक  
कौशाम्बी  
सहायक महानिरीक्षक निबन्धक  
कौशाम्बी

अपरजिलाधिकारी  
(वि०/रा०) कौशाम्बी  
अपरजिलाधिकारी (वि०/रा०)

जिलाधिकारी  
कौशाम्बी  
जिलाधिकारी  
कौशाम्बी

(14)

1278	टेवा	अथरवन	विकासशील	5000
1010	डेढावल कछार	अथरवन	ग्रामीण	2000
1108	डहरई	अथरवन	ग्रामीण	2300
1111	डोरमा कछार	अथरवन	ग्रामीण	2000
1131	डोरमा उपरहार	अथरवन	ग्रामीण	2300
1136	डक सरीरा	अथरवन	ग्रामीण	2300
1169	डेढावल उपरहार	अथरवन	ग्रामीण	2300
1081	डेलइया	करारी	ग्रामीण	2300
1180	ढेरहा	अथरवन	ग्रामीण	2300
1277	ढेकहाई	करारी	ग्रामीण	2300
1027	ताजपुर	करारी	ग्रामीण	2300
1051	ताहिरपुर	करारी	विकासशील	4400
1090	तैयबपुर मंगौरा	करारी	ग्रामीण	2300
1233	तुरतीपुर	करारी	ग्रामीण	2300
1243	तियरा जमालपुर	करारी	ग्रामीण	2300
1230	थाभा अलावलपुर	करारी	ग्रामीण	2300
1244	थाभा	अथरवन	विकासशील	4200
1007	दोस्तपुर जमदुवा	करारी	ग्रामीण	2300
1049	दिया कछार	करारी	ग्रामीण	2000



उप निबन्धक  
मंझनपुर  
निबन्धक

उप निबन्धक  
मंझनपुर

उपजिलाधिकारी  
मंझनपुर

सहायक महानिरीक्षक  
कौशाम्बी

अपरजिलाधिकारी  
(वि०/स०) कौशाम्बी

जिलाधिकारी  
कौशाम्बी

1082	देवाना	अथरवन	ग्रामीण	2300
1129	दुगौली	करारी	ग्रामीण	2300
1167	दिया उपरहार	करारी	ग्रामीण	2300
1218	देवरा	अथरवन	ग्रामीण	3800
1270	दरियापुर गुवारा	करारी	ग्रामीण	2300
1290	दानपुर	करारी	ग्रामीण	2300
1310	दीवर	करारी	विकासशील	2300
1135	धाना कछार	करारी	ग्रामीण	2000
1185	धाना उपरहार	करारी	ग्रामीण	2300
1102	धरमपुर	करारी	ग्रामीण	2300
1092	धवाडा	अथरवन	विकासशील	4400
1093	धनपरा	करारी	ग्रामीण	2300
0001	नेता नगर	नगर पंचायत करारी	नगरीय	8500
0016	नेता नगर	नगर पंचायत मंझनपुर	नगरीय	8500
0009	नया गंज	नगर पंचायत करारी	नगरीय	8500
0019	नया नगर प्रथम	नगर पंचायत मंझनपुर	नगरीय	8500
0022	नेहरू नगर	नगर पंचायत मंझनपुर	नगरीय	8500
0023	नया नगर द्वितीय	नगर पंचायत मंझनपुर	नगरीय	8500
1040	नौबस्ता कछार	अथरवन	ग्रामीण	2000

उप निबन्धक  
मंझनपुर

तहसीलदार  
मंझनपुर

उपजिलाधिकारी  
मंझनपुर  
उपजिलाधिकारी  
मंझनपुर-कौशाम्बी

सहायक महानिरीक्षक  
कौशाम्बी

अपरजिलाधिकारी  
(वि०/रा०) कौशाम्बी  
अपर जिलाधिकारी (वि०/रा०)

जिलाधिकारी  
कौशाम्बी  
जिलाधिकारी

(16)

1052	नौबस्ता उपरहार	अथरवन	ग्रामीण	2300
1055	निगहा	अथरवन	ग्रामीण	2300
1057	नगरेहा खुर्द	अथरवन	ग्रामीण	2300
1058	नरेन्द्र बारा	करारी	विकासशील	4400
1060	निखोदा	अथरवन	ग्रामीण	2300
1113	निजामपुर हडिया	करारी	ग्रामीण	2300
1139	नैनुवा सलेमपुर	करारी	ग्रामीण	2300
1209	नगरेहा कला	अथरवन	ग्रामीण	2300
1216	नौबस्ता	करारी	ग्रामीण	2300
1221	नसरुल्लापुर	करारी	ग्रामीण	2300
1282	नेवारी	करारी	विकासशील	4400
1304	नगरेहा	करारी	ग्रामीण	2300
1309	नन्दौली	करारी	ग्रामीण	2300
1004	पाता	करारी	नगरीय	8500
1018	पाली कछार	करारी	ग्रामीण	2000
1025	परसिया	अथरवन	ग्रामीण	2300
1045	पचामा	अथरवन	ग्रामीण	2300
1054	पवइया	करारी	ग्रामीण	2300
1056	पश्चिम सरावों	अथरवन	ग्रामीण	2300

उप निबन्धक  
मंझनपुर

मंझनपुर-कौशाम्बी  
तहसीलदार  
मंझनपुर

उपजिलाधिकारी  
मंझनपुर

सहायक महानिरीक्षक  
कौशाम्बी

अपरजिलाधिकारी  
(वि०/रा०) कौशाम्बी

जिलाधिकारी  
कौशाम्बी



1063	परई उग्रसेनपुर	करारी	ग्रामीण	2300
1071	पहडिया	करारी	ग्रामीण	2300
1106	पैकोरा	अथरवन	ग्रामीण	2300
1114	पट्टी अब्दुल रऊफ	करारी	ग्रामीण	2300
1118	पाली उपरहार	करारी	ग्रामीण	2300
1144	पिउली असानतपुर	करारी	ग्रामीण	2300
1161	पभोषा	अथरवन	ग्रामीण	2300
1186	पलरा	अथरवन	ग्रामीण	2300
1192	पूरब शरीरा	अथरवन	विकासशील	5000
1193	पथरा कला	करारी	ग्रामीण	2300
1194	पश्चिम शरीरा	अथरवन	विकासशील	5000
1201	पौरकाशीरामपुर	अथरवन	विकासशील	2300
1235	पंडीरी	करारी	ग्रामीण	2300
1252	पडरिया शुकवारा	करारी	ग्रामीण	2300
2154	पारा हसनपुर	करारी	ग्रामीण	2300
1259	पिण्डरा सहाबनपुर	करारी	विकासशील	4400
1271	पिपर कुण्डी	करारी	ग्रामीण	2300
1273	पवारा	करारी	ग्रामीण	2300
1308	पुनवार	अथरवन	ग्रामीण	2300



उप निबन्धक  
मंझनपुर  
उप निबन्धक

उप निबन्धक  
मंझनपुर

उपजिलाधिकारी  
मंझनपुर  
उपजिलाधिकारी  
मंझनपुर कौशांबी

सहायक महानिरीक्षक  
कौशांबी  
सहायक महानिरीक्षक  
कौशांबी

अपरजिलाधिकारी  
(वि०/रा०) कौशांबी

जिलाधिकारी  
कौशांबी

2156	पूरब सरावों	अथरवन	ग्रामीण	2300
1026	फरीदपुर	करारी	विकासशील	5000
1053	फरीदपुर सवरी	करारी	विकासशील	4400
1088	फैजुल्लापुर	करारी	ग्रामीण	2300
1170	फरीदनपुर	करारी	ग्रामीण	2300
1001	बबुरा	करारी	विकसित	6800
1008	बरुआ	अथरवन	ग्रामीण	2300
1014	बरहा	करारी	विकासशील	4400
1015	बिहरोजपुर	करारी	विकासशील	4400
1033	बहाउददीनपुर	करारी	ग्रामीण	2300
1035	बडहरी कछार	अथरवन	ग्रामीण	2000
1064	बारा	करारी	विकासशील	4400
1074	बनी खास	अथरवन	विकासशील	4400
1080	बकोडा	करारी	ग्रामीण	2300
1089	बेरुई	करारी	ग्रामीण	2300
1100	बन्धवा कल्यान	करारी	ग्रामीण	2300
1103	बधुरी रसूलीपुर	करारी	ग्रामीण	2300
1107	बैरमपुर	अथरवन	विकासशील	5000
1109	बौली	अथरवन	विकासशील	4400



उप निबन्धक  
मंझनपुर

उप निबन्धक  
मंझनपुर

उपजिलाधिकारी  
मंझनपुर  
उपजिलाधिकारी

सहायक महानिरीक्षक  
कौशाम्बी

अपरजिलाधिकारी  
(वि०/रा०) कौशाम्बी

जिलाधिकारी  
कौशाम्बी

1184	बरौला	अथरवन	ग्रामीण	2300
1188	बडहरी उपरहार	अथरवन	ग्रामीण	2300
1189	बरौली	अथरवन	ग्रामीण	2300
1200	बभनपुरा	करारी	ग्रामीण	2300
1210	बहादुरपुर	करारी	ग्रामीण	2300
1212	बदलेपुर	करारी	विकासशील	2300
1227	बधवा रजवर	करारी	ग्रामीण	2300
1228	बिदाँव	करारी	ग्रामीण	2300
1231	बेरीचा कछार	करारी	ग्रामीण	2000
1236	बटबधुरी	करारी	विकासशील	4400
1234	बभनकाटी	करारी	ग्रामीण	2300
1237	बैशकाटी	करारी	ग्रामीण	2300
1238	बैगवा फतेहपुर	करारी	विकासशील	4400
1251	बरलहा	करारी	विकासशील	2300
1264	बल्लोपुर	करारी	ग्रामीण	2300
1266	बरई बन्धवा	करारी	ग्रामीण	2300
1276	बरैसा	अथरवन	ग्रामीण	2300
1291	बेरीचा उपरहार	करारी	ग्रामीण	2300
1294	बजहा खुरमपुर	करारी	ग्रामीण	2300



उप निबन्धक  
उप निबन्धक

तहसीलदार  
तहसीलदार  
मंझनपुर

उपजिलाधिकारी  
मंझनपुर  
उपजिलाधिकारी

सहायक महानिरीक्षक  
कौशाम्बी

अपरजिलाधिकारी  
(वि०/रा०) कौशाम्बी

जिलाधिकारी  
कौशाम्बी

1050	भखन्दा कछार	करारी	ग्रामीण	2000
1061	भैरवा	करारी	ग्रामीण	2300
1078	भैसहा	करारी	ग्रामीण	2300
1128	भटवरिया	करारी	ग्रामीण	2300
1130	भवनसुरी	अथरवन	ग्रामीण	2300
1132	भखन्दा उपरहार	करारी	ग्रामीण	2300
1138	भगवतपुर	अथरवन	ग्रामीण	2300
1196	भरसवौ	अथरवन	विकासशील	2300
1279	भेलखा	करारी	विकासशील	2300
1281	भैला मखदूमपुर	करारी	ग्रामीण	2300
1003	मंझनपुर	करारी	नगरीय	8500
1187	महिला उपरहार	करारी	ग्रामीण	2300
1134	महिला कछार	करारी	ग्रामीण	2000
0017.	मंसूर नगर	नगर पंचायत मंझनपुर	नगरीय	8500
1002	मोअइयनपुर	करारी	विकासशील	2300
1037	मुबारकपुर कछार	अथरवन	ग्रामीण	2000
1038	मुबारकपुर उपरहार	अथरवन	ग्रामीण	2300
1043	मोहसिनी	करारी	ग्रामीण	2300
1062	मुस्तफापुर कोराव	करारी	ग्रामीण	2300



उप निबंधक  
मंझनपुर  
उप निबंधक  
मंझनपुर-कौशाम्बी

उप निबंधक  
मंझनपुर


उपजिलाधिकारी  
मंझनपुर  
उपजिलाधिकारी  
मंझनपुर-कौशाम्बी

सहायक महानिरीक्षक  
कौशाम्बी

अपरजिलाधिकारी  
(वि०/रा०) कौशाम्बी

जिलाधिकारी  
कौशाम्बी

1067	मडूकी	अथरवन	ग्रामीण	2300
1091	मालीपुरउर्फ महाराजगंज	करारी	ग्रामीण	2300
1099	मझियारीचकएलई रोशन	करारी	ग्रामीण	2300
1126	मवई	अथरवन	विकासशील	5000
1146	मलकिया	करारी	ग्रामीण	2300
1153	मेडुवा सलेमपुर	करारी	ग्रामीण	2300
1159	महगूपुर	करारी	ग्रामीण	2300
1162	मोहनपुर चम्पहा	अथरवन	विकासशील	4400
1165	मुस्तफाबाद	करारी	ग्रामीण	4400
1176	महमूदपुर उखैया	करारी	ग्रामीण	2300
1207	मिर्जापुर उर्फ खोजवापुर	करारी	ग्रामीण	2300
1214	मोअज्जमपुर	करारी	विकासशील	4400
1215	मेडरहा	करारी	ग्रामीण	2300
1222	मनीपुर	करारी	ग्रामीण	2300
1248	मुकीमपुर	करारी	विकासशील	5000
1256	महेन्द्र	करारी	ग्रामीण	2300
1262	मोहिउददीनपुर देवछार	करारी	ग्रामीण	2300
1263	म्योहरिया	करारी	ग्रामीण	2300
1275	म्योहर	करारी	विकासशील	4400



उप निबन्धक  
मंझनपुर  
उप निबन्धक  
कौशाम्बी

तहसीलदार  
मंझनपुर-कौशाम्बी  
तहसीलदार  
मंझनपुर


उपजिलाधिकारी  
मंझनपुर  
उपजिलाधिकारी  
मंझनपुर-कौशाम्बी

सहायक महानिरीक्षक  
कौशाम्बी

अपरजिलाधिकारी  
(वि०/रा०) कौशाम्बी  
अपर जिलाधिकारी (वि०/रा०)

जिलाधिकारी  
कौशाम्बी  
जिलाधिकारी  
कौशाम्बी

1289	मखदूमपुर ढोकसहा	करारी	ग्रामीण	2300
1303	मालीपु	करारी	ग्रामीण	2300
1311	मीरापुर	करारी	ग्रामीण	2300
1313	मढी	करारी	विकासशील	4400
2011	मानिकपुर	अथरवन	ग्रामीण	2000
1039	महेवा कछार	अथरवन	ग्रामीण	2000
1046	मोहिउददीनपुर कोराव	करारी	ग्रामीण	2300
2253	महेवा उपरहार	अथरवन	विकासशील	5000
1309	यूसुफपुररारा	करारी	ग्रामीण	2300
1006	राम नगर	अथरवन	ग्रामीण	2300
1011	रसूलपुर कस्बा	करारी	ग्रामीण	2300
1016	रसूलपुर उखैया	करारी	ग्रामीण	2300
1030	रायपुर कछार	अथरवन	ग्रामीण	2200
1032	रुकुनुददीनपुर	करारी	विकासशील	5000
1066	रायपुर उपरहार	अथरवन	ग्रामीण	2300
1104	रसूलपुर सोनी	करारी	ग्रामीण	2300
1125	रक्सराई	करारी	विकासशील	2300
1172	रक्सौली	अथरवन	ग्रामीण	2300
1173	रानीपुर	अथरवन	ग्रामीण	2300



उप निबन्धक  
मंझनपुर  
उप निबन्धक  
कौशाम्बी

उप निबन्धक  
मंझनपुर


उपजिलाधिकारी  
मंझनपुर  
उपजिलाधिकारी  
मंझनपुर-कौशाम्बी

सहायक महानिरीक्षक  
कौशाम्बी

अपरजिलाधिकारी  
(वि०/रा०) कौशाम्बी

जिलाधिकारी  
कौशाम्बी

1198	रामपुर बसोहरा	करारी	विकासशील	2300
1265	रसूलपुर शुक्वारा	करारी	विकासशील	2300
1287	रहीमपुर	करारी	ग्रामीण	2300
1301	रक्सवारा	करारी	विकासशील	4400
1315	रसूलपुर बडगॉव	करारी	ग्रामीण	2300
1133	लोहकट कछार	करारी	ग्रामीण	2000
1182	लोहकट उपरहार	करारी	ग्रामीण	2300
1224	लोधीरा उर्फ कायमपुर	करारी	ग्रामीण	2300
1141	लौगावों	अथरवन	ग्रामीण	2300
1121	लोकोडा उर्फ फैंजीपुर	करारी	ग्रामीण	2300
1312	लहना	करारी	ग्रामीण	2300
1044	विनायकपुर	अथरवन	ग्रामीण	2300
0004	सोनारलटोला	नगर पंचायत करारी	नगरीय	8500
1013	सादमानपुर	करारी	ग्रामीण	2300
1072	समोखर	करारी	ग्रामीण	2300
1095	सरॉय सैयदअली	करारी	ग्रामीण	2300
1105	सरसवों	अथरवन	विकासशील	5000
1122	सुनौली उमरपुर	करारी	ग्रामीण	2300
1148	सेंगरहा	अथरवन	ग्रामीण	2300



उप निबन्धक  
मंझनपुर  
उप निबन्धक  
मंझनपुर-कौशांबी

उप निबन्धक  
मंझनपुर-कौशांबी  
उप निबन्धक  
मंझनपुर

उपजिलाधिकारी  
मंझनपुर  
उपजिलाधिकारी  
मंझनपुर-कौशांबी

सहायक महानिरीक्षक  
कौशांबी

अपरजिलाधिकारी  
(वि०/रा०) कौशांबी

जिलाधिकारी  
कौशांबी  
जिलाधिकारी  
कौशांबी

1158	सिंघवल	अथरवन	ग्रामीण	2300
1183	सोनवारा	करारी	ग्रामीण	2300
1202	समदा	करारी	विकसित	6800
1226	सादिकपुर सेमरहा	करारी	विकासशील	4400
1242	सोधिया	करारी	ग्रामीण	2300
1245	सैदनपुर	करारी	ग्रामीण	2300
1250	सल्लहा	करारी	ग्रामीण	2300
1253	सेसा	करारी	ग्रामीण	2300
1257	सालेहपुर	करारी	ग्रामीण	2300
1267	सचवारा	करारी	ग्रामीण	2300
1272	सनई	करारी	ग्रामीण	2300
1098	सैबसा	करारी	ग्रामीण	2300
1234	शाहपुर उपरहार	अथरवन	ग्रामीण	2300
1168	शाहपुर कछार	अथरवन	ग्रामीण	1900
1199	शरीफपुर	करारी	ग्रामीण	2300
1204	शाहआलमाबाद	अथरवन	विकासशील	4400
1205	शिवरा	अथरवन	ग्रामीण	2300
1246	शाहपुर टिकरी	करारी	ग्रामीण	4400
0012	हजरतगंज	नगर पंचायत करारी	नगरीय	8500



उप निबंधक  
मंझनपुर

तहसीलदार  
मंझनपुर

उपजिलाधिकारी  
मंझनपुर

सहायक महानिरीक्षक  
कौशाम्बी

अपरजिलाधिकारी  
(वि०/रा०) कौशाम्बी

जिलाधिकारी  
कौशाम्बी

उप निबंधक

उपजिलाधिकारी

सहायक महानिरीक्षक

कौशाम्बी



(25)

0014	हजरतगंज	नगर पंचायत मंझनपुर	नगरीय	8500
1094	हकीमपुर	करारी	ग्रामीण	2300
1096	हसनपुर	करारी	ग्रामीण	4400
1110	हटवा अब्बासपुर कछार	अथरवन	ग्रामीण	2000
1120	हटवा अब्बासपुर उप0	अथरवन	ग्रामीण	2300
1140	हैबतपुर	करारी	ग्रामीण	2300
1171	हिनाता	अथरवन	विकासशील	4400
1285	हिसामपुर	करारी	ग्रामीण	2300



उप निबन्धक  
मंझनपुर

तहसीलदार  
मंझनपुर

उपजिलाधिकारी  
मंझनपुर

सहायक महानिरीक्षक  
कौशाम्बी

अपरजिलाधिकारी  
(वि०/रा०) कौशाम्बी  
अथरवन जिलाधिकारी (वि०/रा०)

जिलाधिकारी  
कौशाम्बी

अथरवन जिलाधिकारी

उप जिला मंझनपुर जिला कौशाम्बी के अधीन नगरीय क्षेत्र मंझनपुर पर मुख्य मार्गों पर कृषि/ अकृषक भूमि की न्यूनतम दर प्रति वर्ग मी० (खण्ड प्रथम मंझनपुर)				
क्रम सं० एवं रोड सिगनेट का नाम कहा से कहा तक	मोहल्ले या राजस्व ग्राम का नाम	प्रारूप-1 में आवंटित किया गया वी - कोड	अकृषक भूमि की दर प्रति वर्ग मी०रु० में	0.100 हे० से अधिक 0.250 हे० तक कृषि भूखण्ड की दर
1	2	3	4	5
मंझनपुर चौराहा से जिलाधिकारी आवास तक	चक नंगर प्रथम, बबुरा, समदा	0018, 1001, 1202	16000	प्रारूप -3 की अकृषक भूमिकी दर का 1/5 प्रतिवर्ग मीटर
जिलाधिकारी आवास समदा चौराहा होते हुए भरवारी रोड सिराथू तह० सीमा तक	चक नगर प्रथम, बबुरा, समदा	0018, 1001, 1202	14000	" " "
मंझनपुर चौराहा से जिला अस्पताल तक	कटरा नगर पाता/ओसा, गौरा	0020, 1004, 1280, 1206	16000	" " "
जिला अस्पताल से ओसा चौराहा तक	पाता/ओसा, गौरा	1004, 1280, 1206	14000	
सिराथू रोड पर मंझनपुर चौराहा से सिराथू सीमा तक	चक नगर प्रथम/द्वितीय	0018	16000	" " "
सिराथू रोड पर पुरानी अस्पताल मोड से नहर तक	पाता	1004	14000	" " "

उप निबन्धक  
मंझनपुर  
उप निबन्धक  
मंझनपुर-कौशाम्बी

तहसीलदार  
मंझनपुर

उपजिलाधिकारी  
मंझनपुर

उपजिलाधिकारी  
मंझनपुर-कौशाम्बी

सहायक महानिरीक्षक  
कौशाम्बी

अपरजिलाधिकारी  
(वि०/रा०) कौशाम्बी

उप निबन्धक  
मंझनपुर-कौशाम्बी

जिलाधिकारी  
कौशाम्बी

उप निबन्धक  
कौशाम्बी