

**पलामू जिले में BSNL TOWER PHASE-II की अधिष्ठापन से संबंधित दिनांक-12.09.2018 को उपायुक्त,  
पलामू की अध्यक्षता में आहूत समीक्षात्मक बैठक की कार्यवाही।**

उपस्थिति विवरणी-

1. उपायुक्त, पलामू।
2. पुलिस अधीक्षक, पलामू।
3. अपर समाहर्ता, पलामू।
4. महाप्रबंधक, BSNL पलामू।

1. अपर पुलिस महानिदेशक (अभियान), झारखण्ड, राँची का पत्रांक-3053/ओपीओएस0, दिनांक-28.07.2018 के द्वारा पलामू जिलान्तर्गत मोबाईल टावर Phase-II की अधिष्ठापन हेतु कुल-35 (पैंतीस) स्थानों की सूची उपलब्ध करायी गयी है एवं उक्त स्थानों हेतु भूमि चिन्हित कर विभाग को उपलब्ध कराने का निदेश दिया गया है।
2. उक्त निदेश के आलोक में जिला में अधिष्ठापित होने वाली कुल-35 स्थानों की समीक्षा उपायुक्त, पलामू पुलिस अधीक्षक, पलामू तथा महाप्रबंधक, BSNL पलामू के साथ की गयी। उपलब्ध कराये गए 35 स्थानों की सूची में कुछ स्थान पलामू जिले के अलावे लातेहार जिले के पाये गए तथा कुछ स्थानों पर पूर्व से ही मोबाइल टावर स्थापित है। उक्त स्थानों के बदले एवं व्यवहारिकता को ध्यान में रखते हुए कुछ नये स्थानों का चयन सर्वसम्मति से किया गया तथा समन्वयक विचारोपरान्त कुल 35 स्थानों की सूची निम्न प्रकार बनायी गयी है।

**Mobile Tower Phase-II की अधिष्ठापन हेतु कुल 35 स्थानों की विवरणी।**


Sl. No.	Site Name	District	अंचल का नाम	ग्राम/थाना न०	खाता स०	प्लॉट सं०	रकबा	किस्म भूमि	Longitude	Latitude	अभियुक्ति
1	Apti	Palamu	मनातू	अप्टी	11	163	0.6 एकड	जंगल झाड़ी	84°32'16.0 E	24°10'09.9 N	प्रमाणित किया गया कि प्रस्तावित भूमि भूदान, हदबंदी, वन सीमा, एवं सार्वजनिक कार्य से उपयोग से मुक्त है। प्रतिवेदित भुमी परती है।
2	<u>Aunratoli</u> (के स्थान पर प्रस्तावित साईट Chetma)	Latehar Palamau	यह साईट लातेहार जिला से संबंधित है। अतः इस साईट के स्थान पर पुलिस पिकेट चेतमा (थाना नावाजयुपर) कैम्पस में ही मोबाईल टावर लगाने का प्रस्ताव समर्पित की जा रही है।								
3	Berma	Palamau	चैनपुर	बेडमा 80	110	121	0.6 एकड	गैरमजरूआ	83°56'31.42" E	23°57'20.54" N	प्रमाणित किया गया कि प्रस्तावित वन सीमा, भूमि भूदान, हदबंदी, एवं कब्रस्थान, शमशान, धार्मिक स्थल से मुक्त है।
4	<u>Bhithiahi</u> (के स्थान पर प्रस्तावित साईट Gawahi)	Palamau	यह साईट काफी घने जंगल के बीच है जहाँ कोई घर मकान/अबादी नहीं होने के कारण मोबाईल टावर की उपयोगिता नहीं है। अतः इस साईट के स्थान पर ग्राम गवही (थाना मनातू) में लगाने का प्रस्ताव समर्पित की जा रही है जिसका जमीन का विवरण निम्न प्रकार है :-								
			मनातू	गवही 477	95	121	0.6 एकड	जंगल झाड़ी	84°24'21.1" E	24°06'45.4" N	प्रमाणित किया गया कि प्रस्तावित भूमि भूदान, हदबंदी, वन सीमा, एवं सार्वजनिक कार्य से उपयोग से मुक्त है। प्रतिवेदित भुमी परती है।

5	Bisrampur	Palamau	Land is available at Police Station Campus.					83.928920 E	24.250578 N	थाना परिसर के अन्दर।		
6	Bisranw	Palamau	मनातू	विश्राव	11	01	0.6 एकड़	जंगल झाड़ी	84°27'42.7" E	24°10'50.0" N	प्रमाणित किया गया कि प्रस्तावित भूमि भूदान, हदबंदी, वन सीमा, एवं सार्वजनिक कार्य से उपयोग से मुक्त है। प्रतिवेदित भुमी परती है।	
7	Bori	Palamau	चैनपुर	बोडी 74	132	554	0.6 एकड़	गैर मालिक	83°50'39.51"E	23°58'22.93" N	प्रस्तावित भूमि वन सीमा, भू दान, कब्रिस्थान,शमशान, धार्मिक स्थल एवं विवाद से मुक्त है।	
8	Burhibir	Palamau	चैनपुर	बुड़ीवीर 102	94	1104	0.6 एकड़	गैर मालिक	83.993343 E	24.041804 N	प्रस्तावित भूमि वन सीमा, भू दान, कब्रिस्थान,शमशान, धार्मिक स्थल एवं विवाद से मुक्त है।	
9	<u>Chatakpur</u> (के स्थान पर प्रस्तावित साईट <u>Pokhaha Khurd</u> )	Latehar Palamau	इस साईट से कुछ दुरी पर नौडीहा बाजार थाना कैम्पस में ही बी0सी0एन0एल0 का मोबाईल टावर स्थापित है दिनांक 12.09.18 को उपायुक्त पलामू एवं पुलिस अधीक्षक पलामू द्वारा फेज-2 अन्तर्गत मोबाईल टावर लगने हेतु चयनित चिन्हित भूमि का समीक्षा बैठक में इस साईट के स्थान पर पोखराहा खुर्द(थाना सदर) में लगाने का निर्णय लिया गया है।					84°6'34.16"E	24°2'31.90" N	प्रस्तावित स्थल अटल मेडिकल कॉलेज परिसर में।		
10	Chatti Satbarwa	Palamau	Land is available at Block Campus.					84°15.067'E	23°55.646'E	सतवरवा प्रखण्ड कार्यालय परिसर में।		
11	Kankari	Palamau	चैनपुर	कंकारी 121	86	510	0.6 एकड़	गैर मालिक	84.059713 E	24.001122 N	प्रस्तावित भूमि वन सीमा, भू दान, कब्रिस्थान,शमशान, धार्मिक स्थल एवं विवाद से मुक्त है।	
12	<u>Korda</u> (के स्थान पर प्रस्तावित साईट <u>Dumri</u> )	Palamau	यह साईट काफी घने जंगल के बीच है जहाँ कोई घर मकान/अबादी नहीं होने के कारण मोबाईल टावर की उपयोगिता नहीं है। अतः इस साईट के स्थान पर ग्राम डुमरी (थाना मनातू) में लगाने का प्रस्ताव समर्पित की जा रही है जिसका जमीन का विवरण निम्न प्रकार है :-							84°25'10.58" E	24°11'36.7" N	प्रमाणित किया गया कि प्रस्तावित भूमि भूदान, हदबंदी, वन सीमा, एवं सार्वजनिक कार्य से उपयोग से मुक्त है। प्रतिवेदित भुमी परती है।
			मनातू	डुमरी 402	02	1023	0.6 एकड़	जंगल झाड़ी				
13	<u>Kotam</u> (के स्थान पर प्रस्तावित साईट <u>Kasmar</u> )	Latehar Palamau	यह साईट लातेहार जिला से संबंधित है। अतः इस साईट के स्थान पर पुलिस पिकेट कसमार (थाना तरहसी) कैम्पस में ही मोबाईल टावर लगाने का प्रस्ताव समर्पित की जा रही है।					84°28'13.85" E	24°6'11.26" N	पुलिस पिकेट परिसर में।		
14	Kundiipur	Palamau	मनातू	कुण्डीलपुर 376	05	73/A	0.6 एकड़	जंगल झाड़ी	84°26'02.3 E	24°19'36.3 N	प्रमाणित किया गया कि प्रस्तावित भूमि भूदान, हदबंदी, वन सीमा, एवं सार्वजनिक कार्य से उपयोग से मुक्त है। प्रतिवेदित भुमी परती है।	
15	<u>Lohargara</u> (के स्थान पर प्रस्तावित साईट <u>Langarkot</u> )	Latehar	यह साईट लातेहार जिला से संबंधित है। अतः इस साईट के स्थान पर ग्राम लंगरकोट (थाना हुसैनाबाद) में मोबाईल टावर लगाने का प्रस्ताव समर्पित की जा रही है जिसका भूमि का विवरण निम्न प्रकार है :-					84°1'18.786" E	24°31'43.992" N			
		Palamau	हुसैनाबाद	लंगरकोट 343	115	01	10 डि०				-	
16	Manatu	Palamau	Land is available at Police Station Campus.					84.399612 E	24.221081 N	मनातू थाना परिसर में।		

17	Mitar	Palamau	मनातू	मितार	16	200	0.6 एकड़	जंगल झाड़ी	84°30'15.4 E	24°10'16.0 N	प्रमाणित किया गया कि प्रस्तावित भूमि भूदान, हदबंदी, वन सीमा, एवं सार्वजनिक कार्य से उपयोग से मुक्त है। प्रतिवेदित भुमी परती है।	
18	Nawabazar	Palamau	नावाबाजार	नावा 148	66	1192	0.6 एकड़	खतियानी अनुपलब्ध	84.215491 E	24.178823 N	प्रमाणित किया गया कि प्रस्तावित भूमि भूदान, हदबंदी, वन सीमा, एवं कब्रिस्थान, शमशान, धार्मिक स्थल से मुक्त है।	
19	Nawajaipur	Palamau	Land is available at Police Station campus.							84°17'14.60"E	24°11'25.90"N	नावाजापुर थाना परिसर में।
20	<u>Naudiha Bazar</u> (के स्थान पर प्रस्तावित साईट) <u>New</u> <u>Collectorate</u> <u>Campus</u> <u>Medninagar</u>	Palamau	इस साईट से कुछ दुरी पर नौडीहा बाजार थाना कैम्पस में हीबी0सी0एन0एल0 का मोबाईल टावर स्थापित है दिनांक 12.09.18 को उपायुक्त पलामू एवं पुलिस अधीक्षक पलामू द्वारा फेज-2 अन्तर्गत मोबाईल टावर लगने हेतु चयनित चिह्नित भूमि का समीक्षा बैठक में इस साईट के स्थान पर नया सभागारालय मदिनीनगर कैम्पस में ही लगाने का निर्णय लिया गया है।							84°4'14.93" E	24°2'19.00" N	नया सभागारालय भवन, मदिनीनगर, परिसर में।
21	Pandu	Palamau	Land is available at Police Station campus.							83°58'2.66"E	24°19'41.41"N	-
22	Pansa	Palamau	मोहम्मदगंज	Pansa 282	454	3	0.6 एकड़	पुरानी परति R.S. खतियानी के अनुसार	83.8711914850320 7 E	24.4918758247399 07 N	प्रमाणित किया गया कि प्रस्तावित भूमि हदबंदी, भूदान, कब्रिस्थान, शमशान, जंगल, धार्मिक स्थल आदि से मुक्त है।	
23	Pipara	Palamau	विश्रामपुर	गेरूआ 83		52	0.10		83.979492 E	24.206314 N	-	
24	Pipratand	Palamau	panki	pipratar 562	16	49	0.6 एकड़	गैर मजरूआ	84.5432701 E	24.0751386 N	प्रमाणित किया गया कि प्रस्तावित भूमि हदबंदी, भूदान, कब्रिस्थान, शमशान, जंगल, धार्मिक स्थल आदि से मुक्त है।	
25	Purnadih	Palamau	लेस्लीगंज	purnadih 332	140	881	0.6 एकड़	गैर मजरूआ	84.17545 E	24.03866 N	प्रमाणित किया गया कि प्रस्तावित भूमि वन सीमा, भू हदबंदी, भू-दान, कब्रिस्थान, शमशान, धार्मिक स्थल आदि से मुक्त है।	
26	Rajkheta	Palamau	मनातू	राजखेता 375	05	05/A	0.6 एकड़	परती पथल	84°24'58.2" E	24°18'11.1" N	प्रमाणित किया गया कि प्रस्तावित भूमि भूदान, हदबंदी, वन सीमा, एवं सार्वजनिक कार्य से उपयोग से मुक्त है। तथा भुमी परती है।	
27	Ramgarh	Palamau	चैनपुर	रामगढ़ 82	115	191	0.6 एकड़	गैर मालिक	83.969771 E	23.884534 N	प्रस्तावित भूमि वन सीमा, भू दान, कब्रिस्थान, शमशान, धार्मिक स्थल एवं विवाद से मुक्त है।	
28	Rol	Palamau	पाटन	रोल/320	29	287	0.6 एकड़	गैरमजरूआ आम रास्ता	84°16'39.5" E	24°13'16.0" N	प्रमाणित किया गया कि प्रस्तावित भूमि वन सीमा, भू हदबंदी, भू-दान, कब्रिस्थान, शमशान, धार्मिक स्थल आदि से मुक्त है।	
29	<u>Rud</u> (के स्थान पर प्रस्तावित साईट <u>Rud</u> )	Latehar Palamau	यह साईट लातेहार जिला से संबंधित है। जिसका G.R. 84°18'51.45" E 23°33'39.17"N है, पुलिस मुख्यालय द्वारा उपलब्ध कराया गया था, जो स्थल वास्तव में गारू जिला लातेहार के नजदीक है। अतः इस साईट के स्थान पर ग्राम रूद (थाना छतरपुर) में ही मोबाईल टावर लगाने का प्रस्ताव है।							84°5'15" E	24°22'23" N	प्रमाणित किया गया कि प्रस्तावित भूमि भूदान, हदबंदी, वासगीत, शमशान घाट एवं धार्मिक स्थल से मुक्त है।
30	Sadar PS Palamau	Palamau	छतरपुर	रूद 261	20	321	0.6 एकड़	जंगल-झाड़ी	84.077613 F.	24.065489 N	सदर थाना परिसर में।	


31	Sohe (के स्थान पर प्रस्तावित साईट Jaleya)	Palamau	यह साईट मिटार साईट से लगभग मात्र 500 मी० की दुरी पर है। अतः इस साईट के स्थान पर ग्राम जलेया (थाना मनातू) में मोबाईल टावर लगाने का प्रस्ताव समर्पित की जा रही जिसका भूमि का विवरण निम्न प्रकार है :-							84°28'28.2" E	24°15'53.9" N	प्रमाणित किया गया कि प्रस्तावित भूमि भूदान, हदबंदी, वन सीमा, एवं सार्वजनिक कार्य से उपयोग से मुक्त है।
			मनातू	जलेया 386	12	85/2	0.6 एकड़	रास्ता				
32	Tarhasi	Palamau	इस साईट के लिए लिए तरहसी ब्लॉक कॅम्पस में ही 0.6 एकड़ भूमि अंचल अधिकारी द्वारा चिन्हित किया गया है							84°18'21" E	24°5'17" N	-
33	Tisibar	Palamau	पाटन	तिसीबार/319	20	37	0.6 एकड़	गैरमजरूआ मालिक	84°17'27" E	24°13'24" N	प्रमाणित किया गया कि प्रस्तावित भूमि वन सीमा, भू हदबंदी, भू-दान, कब्रिस्थान, शमशान, धार्मिक स्थल आदि से मुक्त है।	
34	Untari Road (के स्थान पर प्रस्तावित साईट) Pathra	Palamau	इस साईट से कुछ दुरी पर नौडीहा बाजार थाना कॅम्पस में ही बी०सी०एन०एल० का मोबाईल टावर स्थापित है अतएव इसके स्थान पर दिनांक 12.09.18 को उपायुक्त पलामू एवं पुलिस अधीक्षक पलामू द्वारा फेज-2 अन्तर्गत मोबाईल टावर लगने हेतु चयनित चिन्हित भूमि का समीक्षा बैठक में इस साईट के स्थान पर पुलिस पिकेट पाथरा (हरिहरगंज) कॅम्पस में ही लगाने का निर्णय लिया गया है।							84°16'53.27"E	24°27'45.87"N	पथरा पुलिस पिकेट परिसर में।
35	Womar	Palamau	चैनपुर	ओड़नार 62	225	150	0.6 एकड़	गैर मालिक	83.943288 E	24.095105 N	प्रस्तावित भूमि वन सीमा, भू दान, कब्रिस्थान, शमशान, धार्मिक स्थल एवं विवाद से मुक्त है।	

अंत में धन्यवाद ज्ञापन के साथ बैठक की कार्यवाही समाप्त की गयी।

  
महाप्रबंधक, BSNL 14/9/18  
पलामू। S. D. E. (Mobile)  
B. S. N. L., Daltonganj

  
अपर समाहर्ता,  
पलामू।


  
14/09/18  
पुलिस अधीक्षक,  
पलामू।


  
14/9/18  
उपायुक्त, पलामू।


ज्ञापांक 1248 /रा०, दिनांक 14/9/18

प्रतिलिपि- अपर पुलिस महानिदेशक (अभियान), झारखण्ड, राँची को उनके पत्रांक-3053/ओ०पी०एस०, दिनांक-28.07.2018 के आलोक में सादर सूचनार्थ समर्पित।  
प्रतिलिपि- निदेशक, सूचना प्रौद्योगिकी एवं ई-गवर्नेंस विभाग, झारखण्ड सरकार, राँची को सूचनार्थ प्रेषित।  
प्रतिलिपि- पुलिस अधीक्षक, पलामू को सूचनार्थ प्रेषित।  
प्रतिलिपि- जिला सूचना विज्ञान पदाधिकारी, पलामू को सूचनार्थ एवं आवश्यक कार्रवाई हेतु प्रेषित।  
प्रतिलिपि- महाप्रबंधक, भारत संचार निगम लिमिटेड, टेलिकॉम सर्विस, मेदिनीनगर, पलामू को सूचनार्थ एवं आवश्यक कार्रवाई हेतु प्रेषित।

  
महाप्रबंधक, BSNL 14/9/18  
पलामू। S. D. E. (Mobile)  
B. S. N. L., Daltonganj

  
अपर समाहर्ता,  
पलामू।

  
14/09/18  
पुलिस अधीक्षक,  
पलामू।

  
14/9/18  
उपायुक्त, पलामू।