


जिला का नाम-गया।

माह-मई, 2018

प्रपत्र-1

प्रपत्र-1 का समेकित विवरण

जिला का नाम	गैरमजरूआ मालिक	गैरमजरूआ आम	अधिशेष भूमि	बी०पी०एच०टी० भूमि	क्रयनीति	भूदान	कुल संख्या
गया।	97495	3745	15618	4255	3113	12544	136770

  
अपर समाहर्ता,  
गया।


जिला का नाम-गया।

माह-मई, 2018

प्रपत्र-2

कुल बेदखल पाये गये पचाधारियों की संख्या

जिला का नाम	गैरमजरूआ मालिक	गैरमजरूआ आम	अधिशेष भूमि	बी०पी०एच०टी० भूमि	क्रयनीति	भूदान	कुल संख्या
गया	1857	0	276	17	221	64	2435

  
अपर समाहर्ता,  
गया।


जिला का नाम-गया।

माह-मई, 2018

प्रपत्र-3

कुल दखल दिलाये गये पर्चाधारियों की संख्या

जिला का नाम	गैरमजरूआ मालिक	गैरमजरूआ आम	अधिशेष भूमि	बी०पी०एच०टी० भूमि	क्रयनीति	भूदान	कुल संख्या
गया	1766	0	249	15	221	24	2275


  
अपर समाहर्ता,  
गया।

जिला का नाम-गया।

माह-मई, 2018

प्रपत्र-1, 2 एवं 3 का समेकित प्रतिवेदन

	प्रपत्र 1	प्रपत्र 2	प्रपत्र 3
जिला का नाम	प्रपत्र 1 का समेकित विवरण	कुल बेदखल पाये गये पचाधारियों की संख्या	कुल दखल दिलाये गये पचाधारियों की संख्या
गया	136770	2435	2275

  
अपर समाहर्ता,  
गया।