


(1.2) रेत खदान का नाम – कचकोबा

स.क्र.	विवरण	हाँ/नहीं	रिमाक
1.	टोपोशीट नंबर –	हां	64N/8
2.	अक्षांश/देशांश –	हां	
	BP	Latitude	Longitude
	BL1	22 ⁰ 06'26.09"N	83 ⁰ 24'54.95"E
	BL2	22 ⁰ 06'26.62"N	83 ⁰ 24'56.11"E
	BL3	22 ⁰ 06'09.84"N	83 ⁰ 24'54.99"E
	BL4	22 ⁰ 06'07.42"N	83 ⁰ 25'02.13"E
	BL5	22 ⁰ 05'43.70"N	83 ⁰ 24'58.85"E
	BL6	22 ⁰ 05'58.05"N	83 ⁰ 25'05.04"E
	BL7	22 ⁰ 05'58.05"N	83 ⁰ 25'05.04"E
	BL8	22 ⁰ 06'06.98"N	83 ⁰ 24'54.73"E
3.	जिला स्तरीय समिति द्वारा निर्धारित सीलिंग प्राईज के दस्तावेज	हां	औसत सीलिंग प्राईज रु. 92/- प्रति घ.मी. निर्धारित (बैठक की प्रति संलग्न)
4.	सीमांकन पंचनामा	हां	प्रति संलग्न
5.	खसरा पांचसाला	हां	प्रति संलग्न
6.	राजस्व नक्शा	हां	प्रति संलग्न
7.	ग्राम पंचायत प्रस्ताव (अधिसूचित क्षेत्रों के लिए)	हां	प्रति संलग्न


उपसंचालक (ख.प्र.)
वास्ते कलेक्टर, रायगढ (छ.ग.)

प्रति,

कार्यालय कलेक्टर,
(खनिज शाखा)
जिला - रायगढ़ (छ.ग.)

विषय :- ग्राम कचकोबा, ग्राम पंचायत कचकोबा तहसील तमनार जिला रायगढ़ द्वारा आवेदित खनिज रेत खदान हेतु मौका निरीक्षण के संबंध में।
संदर्भ :- कार्यालय कलेक्टर (खनिज शाखा) के पत्र क्रमांक 4734/ख.लि.-2/2017, रायगढ़ दिनांक 26.04.2017


—0—

महोदय,

विषयांतर्गत लेख है कि कृपया संदर्भित पत्र का अवलोकन करने का कष्ट करे। आवेदित ग्राम पंचायत कचकोबा, ग्राम कचकोबा, तहसील तमनार जिला रायगढ़ के सचिव श्री रेखा निशा निवासी कचकोबा जिला रायगढ़ द्वारा नया रेत खदान खसरा नम्बर 243 एवं 603 कुल रकबा 4.832 हेक्टेयर क्षेत्र हेतु आवेदन किया गया है। कार्यालय कलेक्टर (खनिज शाखा) रायगढ़ के पत्र क्रमांक 4734/ख.लि.-2/2017 रायगढ़ दिनांक 26.04.2017 के संदर्भ में मौका निरीक्षण किया गया निरीक्षण दौरान मौके पर ग्राम कचकोबा के सचिव श्री रेखा निशा व सरपंच श्री सुरेश प्रसाद शर्मा व अन्य पंचगण की उपस्थिति में मौका निरीक्षण किया गया आवेदित क्षेत्र से स्कूल, अस्पताल आबादी पुल व 500 मीटर के बाहर है। आवेदित क्षेत्र का GPS कोर्डिनेट 22°06'26.09"N व 83°24'54.95"E है। मौके पर पंचनामा तैयार किया गया है। आवेदित क्षेत्र के 500 मीटर की परिधि में कोई पुल राष्ट्रीय राजमार्ग, प्राकृतिक जल स्रोत बांध या जल परीबद्ध करने वाली संरचना प्रतिबंधित क्षेत्र नहीं है। 1000 मीटर की परिधि में कोई अन्य रेत खदान स्वीकृत नहीं है।

आवेदित क्षेत्र में 500 मीटर कि परिधि में अन्य कोई गौण खनिज हेतु खदान स्वीकृत नहीं है व नदी तट की सीमा से लगभग 10 मीटर दूर है।

अवलोकनार्थ एवं आदेशार्थ प्रस्तुत।


खनि निरीक्षक
रायगढ़ (छ.ग.)

Shri. Mahant
26.4.2017

आपावप गाँव-प. कचकोवा, गं.प. लमना
गि० रायगढ़ (छ.गं.)

क्रमांक २/ गाँव-प. / 2017 / कचकोवा / डिमांड
254/17

प्रति -

श्रीमान खानिज भाषिकारी
गि० रायगढ़ (छ.गं.)

विषय - रेल लदान घोषित अने राग

उपरोक्त विषयान्वयित अने ही कि गाँव-प. कचकोवा
के अंतर्गत 31/3/2017 प्र.क्र. 7 में सार लम्माते से
निर्गम रफ्त गले अड्डाल ली लम्माते से प्रलान
ग्राम कचकोवा में पाकल नामा में 4.832 हे. में रेल
लदान घोषित अने अने प्रलानके अड्डाल अड्डाल अने

प्रलान के पडिपालन में सार प्रेषित

ललान - नवल, ललान, प्रलान
साचव

ग्राम पंचायत-कचकोवा
ज.प. तमनार, जि. रायगढ़ (छ.गं.)

धुराड्डालडाडाडाडा
सरपंच

ग्राम पंचायत कचकोवा
ज.प. तमनार जि. रायगढ़

खता जो खाते में शामिल है

तस्वील, तब्दीलियो की

नंबर	खता यदि खाते की है तो दिखाना	पट्टेदार का नाम जिला अथवा पति का नाम सहस्रगत इन्को जमाय लगान देखा कठिका 4 अथवा 5 लेंड रिकार्ड नैन्सू (विल 9)	शुमि रसमी के पट्टेदार धारी या मौजूसी कृषक के उप पट्टेदारी का नाम जिला का नाम जमान या पट्टे शीशु शुमि का खता	जिस पर साल अन्तर फसल हुई			पड़ती का खता			नाम जिला और खता जो खरे खाते में है	कैरियत	वर्ष		वर्ष		वर्ष		वर्ष		
				नाम जिला	खता	खता सुकराल	चालू वर्ष के कि पड़ती	के कि साल तक पड़ती	अन्त पड़ती			वर्ष	वर्ष	वर्ष	वर्ष	वर्ष	वर्ष			
283	3,926 व.श.प. श.प.																			
608	9,628 व.श.प. श.प.																			

शुमि रसमी के पट्टेदार धारी या मौजूसी कृषक के उप पट्टेदारी का नाम जिला का नाम जमान या पट्टे शीशु शुमि का खता

नाम जिला और खता जो खरे खाते में है

वर्ष

वर्ष

वर्ष

वर्ष

शुमि रसमी के पट्टेदार धारी या मौजूसी कृषक के उप पट्टेदारी का नाम जिला का नाम जमान या पट्टे शीशु शुमि का खता

नाम जिला और खता जो खरे खाते में है

वर्ष

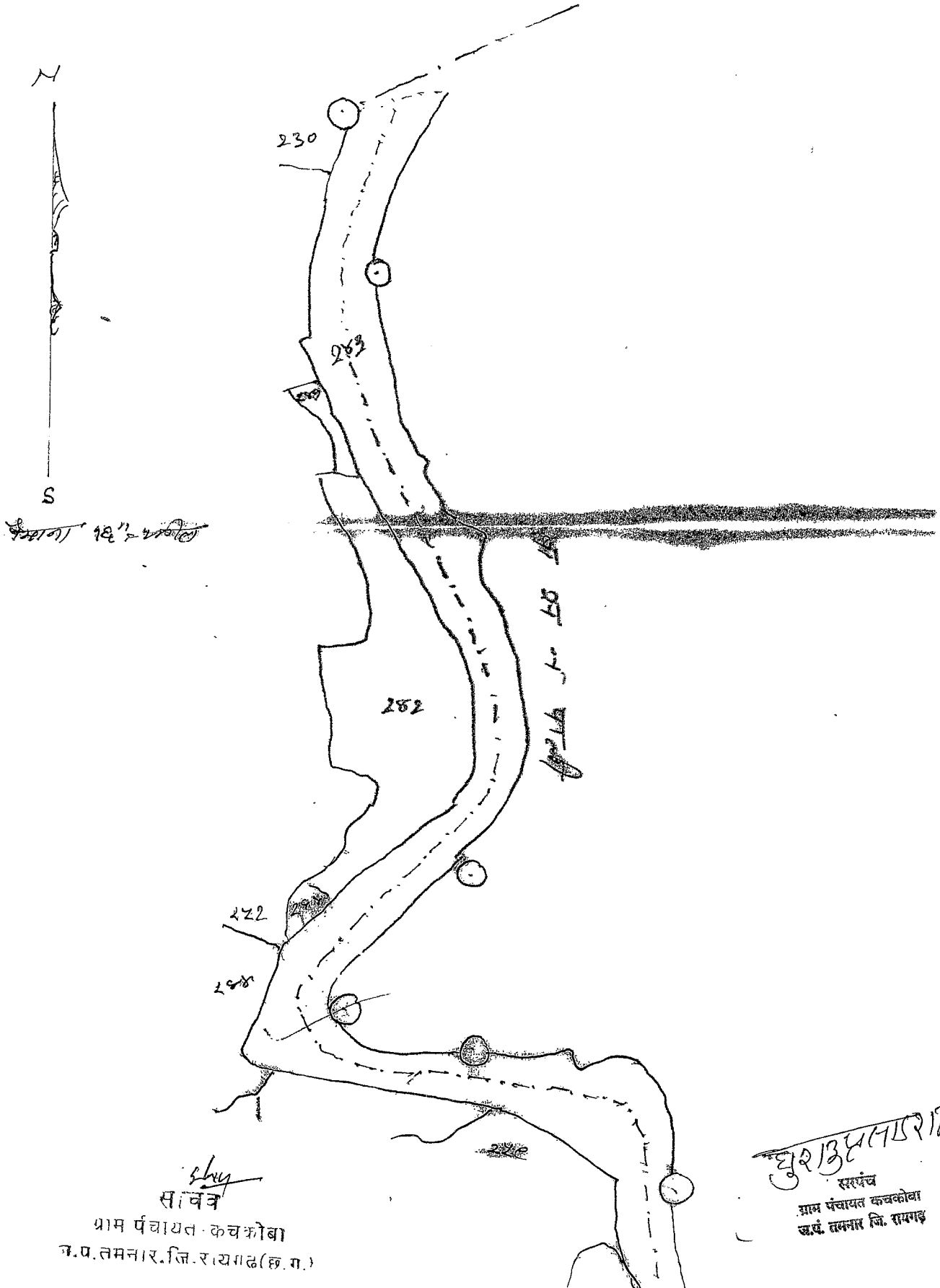
वर्ष

वर्ष

वर्ष

रकबा वलगा

ग्राम - कचकोबा प.सं. ४ २७ नि.सं. + वलगा व. - तमनार जिला - रायगढ़ (म.प्र.)



सांचव
ग्राम पंचायत - कचकोबा
ज.प. तमनार, जि. रायगढ़ (छ.प्र.)

सुरभूषणराव
सरपंच
ग्राम पंचायत कचकोबा
ज.प. तमनार जि. रायगढ़

कार्यालय कलेक्टर (खनि शाखा) रायगढ़ छ.ग.

कलेक्टोरेट परिसर पोस्ट चक्रधर नगर रायगढ़, छत्तीसगढ़-496001

फोन/फैक्स 07762-220310 Email-raigarhminingoffice@gmail.com

क्रमांक 466 / ख.लि.-1/2018

रायगढ़ दिनांक 6/3 /2018

प्रति,

सरपंच,
ग्राम पंचायत कचकोबा,
तहसील तमनार, जिला रायगढ़ (छ.ग.)

विषय :- ग्राम पंचायत कचकोबा, ग्राम कचकोबा, तहसील तमनार जिला रायगढ़ स्थित कुल रकबा 4.832 हेक्टर क्षेत्र पर नवीन रेत खदान घोषित करने बाबत।

संदर्भ :- आपका आवेदन पत्र दिनांक 26.04.2017

—00—

उपरोक्त विषयांतर्गत संदर्भित आवेदन पत्र दिनांक 26.04.2017 के संबंध में आवेदित क्षेत्र ग्राम एवं ग्राम पंचायत कचकोबा, तहसील तमनार जिला रायगढ़ स्थित खसरा नं. 243 एवं 603 कुल रकबा 4.832 हेक्टर (नक्शा लाल स्याही से चिन्हांकित) क्षेत्र का आवश्यक जांचोपरांत छ.ग. गौण खनिज रेत का उत्खनन व व्यवसाय विनियमन निर्देश, 2006 के तहत खनिज रेत का नवीन खदान घोषित किया जाता है।

(कलेक्टर महो. द्वारा आदेशित)

उप संचालक (खनि प्रशा)
वास्ते कलेक्टर रायगढ़, छ.ग.

पू. क्रमांक 466 / ख.लि.-1/2018
प्रतिलिपि :-

रायगढ़ दिनांक 6/3 /2018

01. संचालक, भौमिकी तथा खनिकर्म, सेकेण्ड फ्लोर, ब्लाक चार, इन्द्रावती भवन, नया रायपुर (छ.ग.) की ओर सूचनार्थ सम्प्रेषित।
02. अनुविभागीय अधिकारी (राजस्व), घरघोड़ा, जिला रायगढ़ (छ.ग.)
03. मुख्य कार्यपालन अधिकारी, जनपद पंचायत तमनार, जिला रायगढ़ (छ.ग.)
04. खनि निरीक्षक, जिला रायगढ़ (छ.ग.)
05. सचिव, ग्राम पंचायत कचकोबा, तहसील तमनार जिला रायगढ़ (छ.ग.)
- की ओर सूचनार्थ एवं आवश्यक कार्यवाही हेतु प्रेषित।

आह्वानित क्लान छत्राण पत्र प्राप्त
शिया /

Sueel

उप संचालक (खनि प्रशा)
वास्ते कलेक्टर रायगढ़, छ.ग.