

(1.4) रेत खदान का नाम – कंचनपुर

स.क्र.	विवरण	हाँ/नहीं	रिमार्क
1.	टोपोशीट नंबर –	हां	64 N/8
2.	अक्षांश/देशांश –	हां	
	BP	Latitude	Longitude
	A	22 ⁰ 12'28.53"N	83 ⁰ 19'5.27"E
	B	22 ⁰ 12'29.92"N	83 ⁰ 19'7.74"E
	C	22 ⁰ 11'58.31"N	83 ⁰ 18'50.61"E
	D	22 ⁰ 11'57.93"N	83 ⁰ 18'48.27"E
3.	जिला स्तरीय समिति द्वारा निर्धारित सीलिंग प्राईज के दस्तावेज	हां	औसत सीलिंग प्राईज रु. 92/- प्रति घ.मी. निर्धारित (बैठक की प्रति संलग्न)
4.	सीमांकन पंचनामा	हां	प्रति संलग्न
5.	खसरा पांचसाला	हां	प्रति संलग्न
6.	राजस्व नक्शा	हां	प्रति संलग्न
7.	ग्राम पंचायत प्रस्ताव (अधिसूचित क्षेत्रों के लिए)	हां	प्रति संलग्न

उपसंचालक (ख.प्र.)
अर्वास्ते कलेक्टर, रायगढ (छ.ग.)

कार्यालय कलेक्टर (खनि शाखा) रायगढ़ छ.ग.

कलेक्टोरेट परिसर पोस्ट चक्रधार नगर रायगढ़, छत्तीसगढ़ - 496001

फोन/फैक्स 07762-220310 Email-raigarhminingoffice@gmail.com

क्रमांक
प्रति,

/ख.लि.-1/2014,

रायगढ़ दिनांक / /2014

सरपंच

ग्राम पंचायत कंचनपुर

विकासखंड - घरघोड़ा

जिला - रायगढ़ (छ.ग.)

विषय:-

ग्राम कंचनपुर, विकासखंड - घरघोड़ा जिला रायगढ़ स्थित कुल रकबा 24.661 हे. क्षेत्र में से रकबा 5.696 हे. क्षेत्र पर नवीन रेत खदान घोषित करने बावत् ।

संदर्भ:-

आपका आवेदन पत्र दिनांक 06.01.2014 ।

—0—

उपरोक्त विषयांतर्गत संदर्भित आवेदन पत्र के संबंध में ग्राम कंचनपुर विकासखंड- घरघोड़ा जिला - रायगढ़ स्थित खसरा न. 14 कुल रकबा 24.661 हे. क्षेत्र में से 5.696 हे. (नक्सा लाल स्याही से चिन्हांकित) क्षेत्र पर खनिज रेत का नवीन खदान छ.ग. गौण खनिज रेत का उत्खनन एवं व्यवसाय विनियमन निर्देश 2006 के तहत घोषित किया जाता है।
(कलेक्टर महोदय द्वारा आदेशित)

नकल किया

अ.स. 29/6/14

खनि अधिकारी

वास्ते कलेक्टर, रायगढ़

पृ. क्रमांक

1107

प्रतिलिपि :-

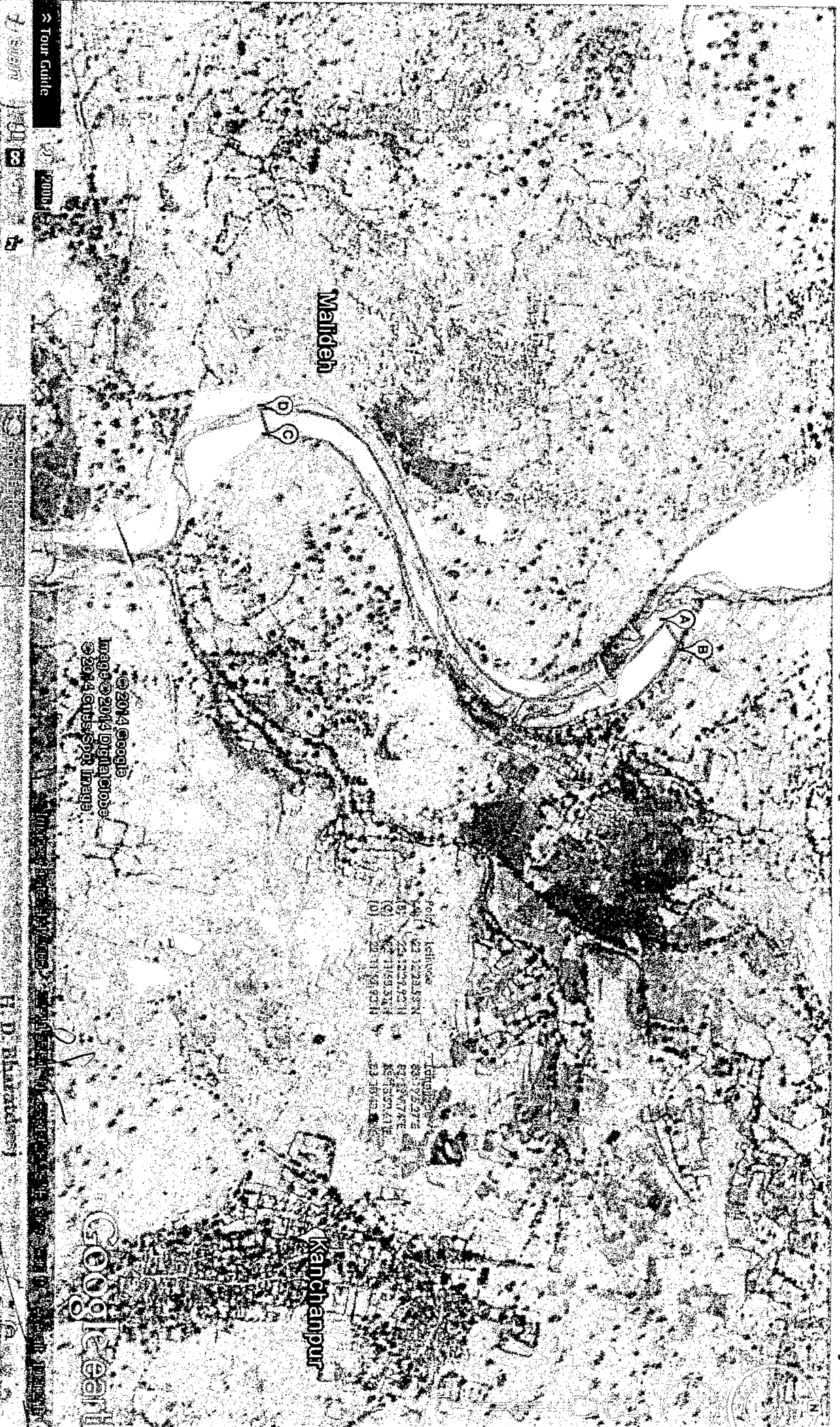
/ख.लि.-1/2014,

रायगढ़ दिनांक 9 / 6 / 2014

- 01- संचालक भौमिकी तथा खनिकर्म रायपुर, छ.ग. की ओर सूचनार्थ प्रेषित
- 02- अनुविभागीय अधिकारी (रा) घरघोड़ा, जिला रायगढ़
- 03- मुख्य कार्यपालन अधिकारी, जनपद पंचायत घरघोड़ा
- 04- खनि निरीक्षक, जिला कार्यालय (खनि शाखा) रायगढ़
- 05- सचिव ग्राम पंचायत कंचनपुर वि.ख. घरघोड़ा जिला रायगढ़ की ओर सूचनार्थ एवं आवश्यक कार्यवाही हेतु संप्रेषित।

खनि अधिकारी

वास्ते कलेक्टर, रायगढ़



1. 22.122355N
 2. 22.122355N
 3. 22.122355N
 4. 22.122355N

1. 83.95272E
 2. 83.95272E
 3. 83.95272E
 4. 83.95272E

© 2014 Google

Map data © 2014 DigitalGlobe

Imagery © 2014 GeoEye

© 2014 GeoEye

Imagery © 2014 DigitalGlobe

© 2014 GeoEye

Imagery © 2014 DigitalGlobe

© 2014 GeoEye

Imagery © 2014 DigitalGlobe

© 2014 GeoEye

Imagery © 2014 DigitalGlobe



Google Earth

H. D. Bhattacharya
 Mining Inspector
 M. Tech. (App. Geology)
 Dist. Raigarh

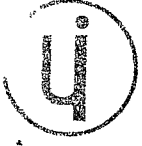
कार्यालय ग्राम पंचायत कंचनपुर, जनपद पंचायत धरधोड़ा, जिला - रायगढ़ (छ.ग.)

ग्राम सभा / पंचायत बैठक की प्रस्ताव नकल

दिनांक 15.12.18

क. उपस्थित सदस्यों के नाम	प्रस्ताव विषय	कार्यवाही की संक्षिप्त विव. ग	प्रस्ताव निर्णय	हस्ताक्षर
श्री हरिहर झाड़था ब्यारंपंच श्रीमती ब्याथकुंवर झाड़था पंच श्री एनवरुधाम झाड़था पंच उपरान्त झाड़था पंच दुशयतु राम झाड़था पुरन पंडेज झडकीवाल सुमेशवर झाड़था लकील झाड़था श्रीमती नीलामिथा पुरया थडिका पुरया झाड़था रसिक लोंगार सुकुशाखा झाड़	प्रस्ताव क्र. 06 जिन व्यवधान दायीरिन कराने हेतु प्रस्ताव	ग्राम दिनांक 15/12/18 को ब्यापंच के अस्थागत जे पंचायत केके झायोजिन किया जाया करिअ पूरा होये पर अवगति प्रसंग अथा ग्राम पंचायत कंचनपुर के कुलपुटकी जे जेतपडिल हेतु एके से 4 डिकेअ करि व्यवधान दायीरि था झॉटे जेत पडिलेन किया जाइल था जिके अकराअसन करि निरसन जिके जाने पर मुन. 60केअडिअ लुरकुटकी जे जेतपडिल हेतु जेत व्यवधान दायीरि कराने हेतु प्रस्ताव अक अमकानी जे थगिल किया जया।  राजेश्वर ग्राम पंचायत कंचनपुर	यह प्रस्ताव अकराअसिके जे पडिलेन अमरुअथा	

श्रीमती कंचनपुर - कर
 जनपद पंचायत धर



कार्यालय - ग्राम पंचायत - कंचनपुर

जनपद पंचायत - घरघोड़ा, जिला - रायगढ़ (छ.ग.)

क्रमांक २ / रेत खदान / कंचनपुर

दिनांक ०६/०१/१४.

प्रति

श्रीमान कलेक्टर रायगढ़ स्वतंत्र शाखा
जिला रायगढ़ (छ.ग.)


माकौटवाल
BW
13/01/2014

विषय :- रेत खदान कंचनपुर दूधित करने का कत

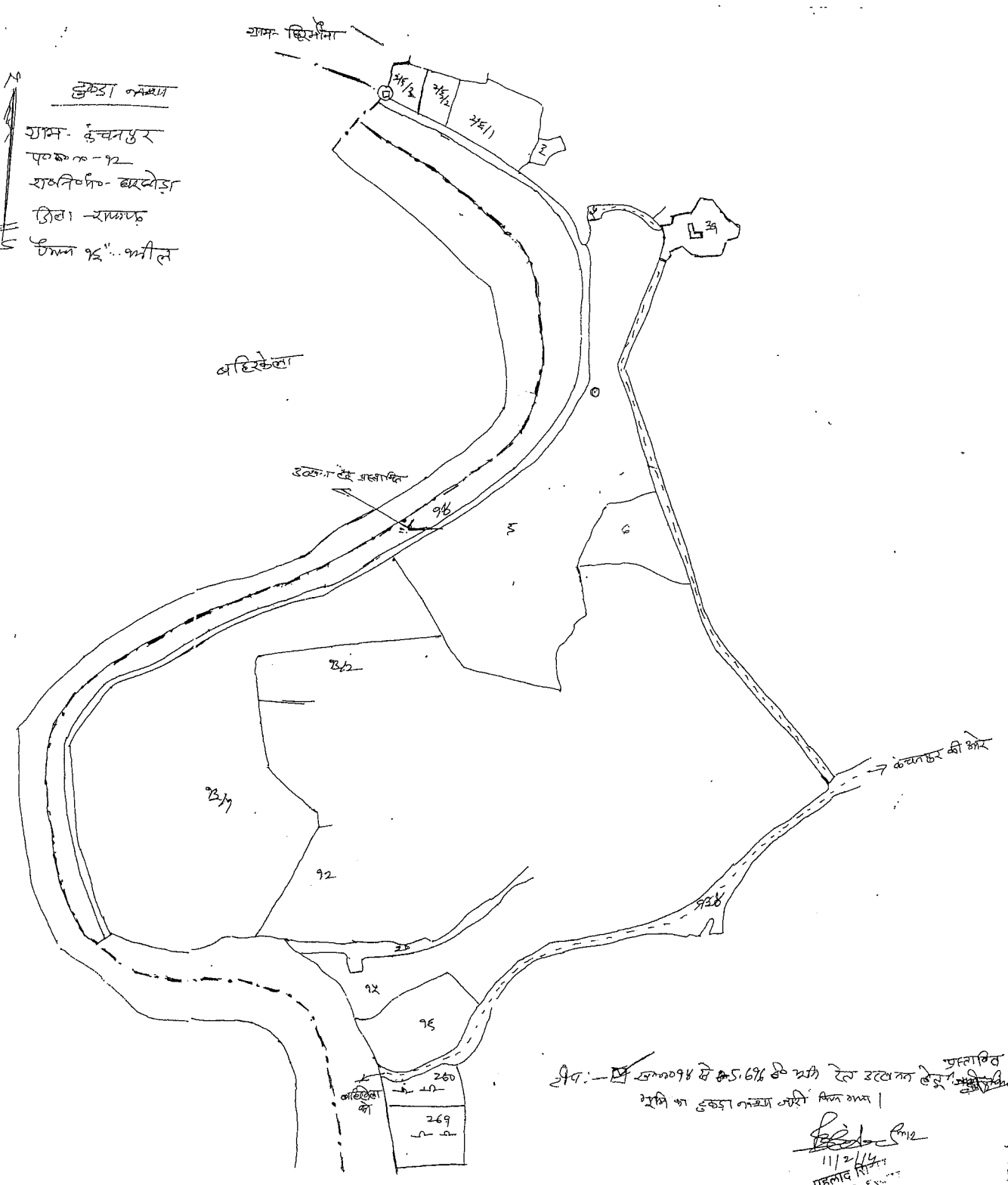
विषयानुसार लेख है कि ग्राम पंचायत कंचनपुर में पूर्व से 4
हैं में रेत खदान दूधित था और रेतफरीवाह किया जा रहा है जिसे रेतखान
के निर्देशानुसार बंद कर दिया गया है उसे पुनः रेत खदान कुकुर नदी
कंचनपुर में 6.000 हेक्टर नदी हेतु दूधित करने हेतु आवश्यक नमस्य
व्यवस्था. पंचायत प्रस्ताव समलभन का आवश्यक कार्यवाही हेतु प्रेरित है

दिनांक ०६/०१/२०१४


सचिव
ग्राम पंचायत कंचनपुर



सचिव
ग्राम पंचायत - कंचनपुर
जनपद पंचायत घरघोड़ा

कुकडा नाम
 ग्राम - कुचनपुर
 पञ्च-१२
 शक्तिपिठ - बरवोडा
 जिला - रायचूर
 पैसा १५००००



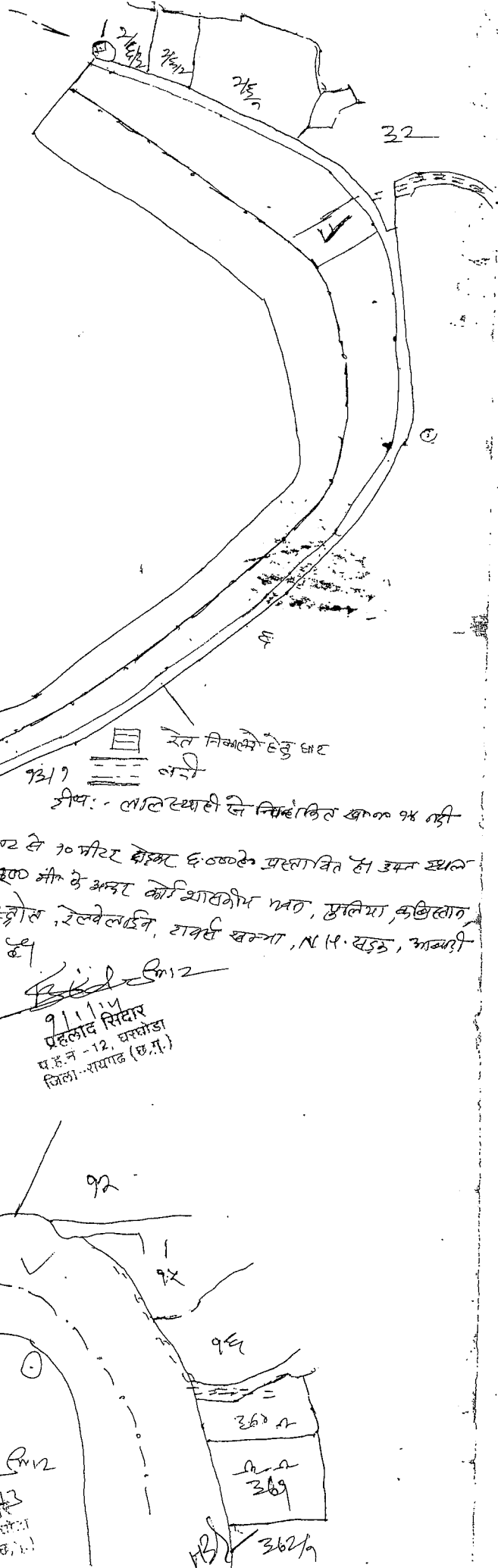
शिव - १५०००० से ५.६९% से अधिक देना उचित है
 यदि का कुकडा नाम अज्ञात है तो शिव नाम।

11/2/14
 प्रहलाद शिव
 12, 13, 14



ड्रॉइंग नम्बर

ग्राम कुंचनपुर
प्लॉट नं०-१२
राजिस्ट्रार बरबोडा
तहसील - बरबोडा
जिला - रायगढ़
फैलाज १६" = १५५ मी



रेल विभागाचे हेड्वाउस
वर्गी

१३११

टीप: - लाल रेष्या ही जे निश्चित खण १४ मधी

१२ से १० मीटर चौकट घेऊन देण्यात येईल असा स्थान
जे पूर्ण मीटर अंतर कोशावधीत नसत, मुलिया, कृषिस्तान,
जलस्रोत, रेलवे लाईन, रावर्स खाना, N.H. बड्ड, आम्बारी
मधील आहे

Signature

११/१५
प्रहलाद सिदार
प.सं. - १२, बरबोडा
जिला - रायगढ़ (छ.ग.)

भूतलनीय कार्य
प्रस्ताव हेड्वाउस
टीप: - रेल डिव्हिजन हेड्वाउस

Signature

१६/१३
प्रहलाद सिदार
प.सं. - १२, बरबोडा
जिला - रायगढ़ (छ.ग.)

H.D. Bhambhani
Mining Inspector
M.Tech. (App. Geology)