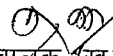


(1.2) रेत खदान का नाम – झिकाबहाल

स.क्र.	विवरण	हाँ/नहीं	रिमार्क
1.	टोपोशीट नंबर –	हां	64 N/8, 12
2.	अक्षांश/देशांश –		
	BP	Latitude	Longitude
	BL 1	22 ⁰ 7'54.56"N	83 ⁰ 29'38.16"E
	BL 2	22 ⁰ 7'54.13"N	83 ⁰ 29'38.16"E
	BL 3	22 ⁰ 8'12.15"N	83 ⁰ 29'48.94"E
	BL 4	22 ⁰ 8'11.90"N	83 ⁰ 29'45.62"E
3.	जिला स्तरीय समिति द्वारा निर्धारित सीलिंग प्राईज के दस्तावेज	हां	औसत सीलिंग प्राईज रु. 92/- प्रति घ.मी. निर्धारित (बैठक की प्रति संलग्न)
4.	सीमांकन पंचनामा	हां	प्रति संलग्न
5.	खसरा पांचसाला	हां	प्रति संलग्न
6.	राजस्व नक्शा	हां	प्रति संलग्न
7.	ग्राम पंचायत प्रस्ताव (अधिसूचित क्षेत्रों के लिए)	हां	प्रति संलग्न


उपसंचालक (ख.प्र.)
वास्ते कलेक्टर, रायगढ़ (छ.ग.)

दिनांक 01-Jul-2017

फॉर्म पी-11
(खसरा)

2588

भूमि का दस्तावेज हेतु धरती में एवं करों का दस्तावेज रूप में प्रस्तुत करने के लिए
प्रस्तुत की जायगी प्रकृत वृत्त की है

ग्राम : दिल्ली रामपुर

प्लॉट नं : 00020

राज्य : उत्तर प्रदेश

सदरमाल : तमनार

जिला : रायबरेल

दि. 2016-17

क्र.सं.	क्षेत्रफल (वर्ग मीटर)	कालोचर का नाम, उन्नत विद्या का नाम या पति का नाम तथा निवास स्थान, अधिकार जिसके अंतर्गत भूमि धारण की गई और देय राजस्व का लगान	क्षेत्रफल जिसमें वृत्त के दायरे परमाह आ गई			पड़ती का क्षेत्रफल		खत के बाहर के क्षेत्रों में बाईं गड्डे का नाम तथा क्षेत्रफल	क्षेत्रफल		
			क्षेत्रफल का नाम	क्षेत्रफल	कुल क्षेत्रफल	चार्ज वृत्त की पड़ती	2 से 5 वृत्त तक की पड़ती			अन्य पड़ती	
(1) 97	(2) 12,250 भू-उत्तर	(3) 11) नाम - शासकीय भूमि स्वायत्त - शासकीय भूमि	(4)	(5)	(6)	(7)	(8)	(9)	(10)	(11) 111	(12) क्षेत्रफल 0 N 28 =AU/E EbaU

किन्ती भूमि गहरी न. परदेन का किन्ती मालिक का उपायदेय का नाम, जिनका नाम, लगान या पट्टे की रकम और उप-पट्टे पर दिया गया भाग का क्षेत्रफल

श्री. श्याम लाल सिन्हा

श्री. श्याम लाल सिन्हा
डाटा रूरी आफिसर
सहायक कार्य. तमनार

Shel
श्री. श्याम लाल सिन्हा
उपायदेय

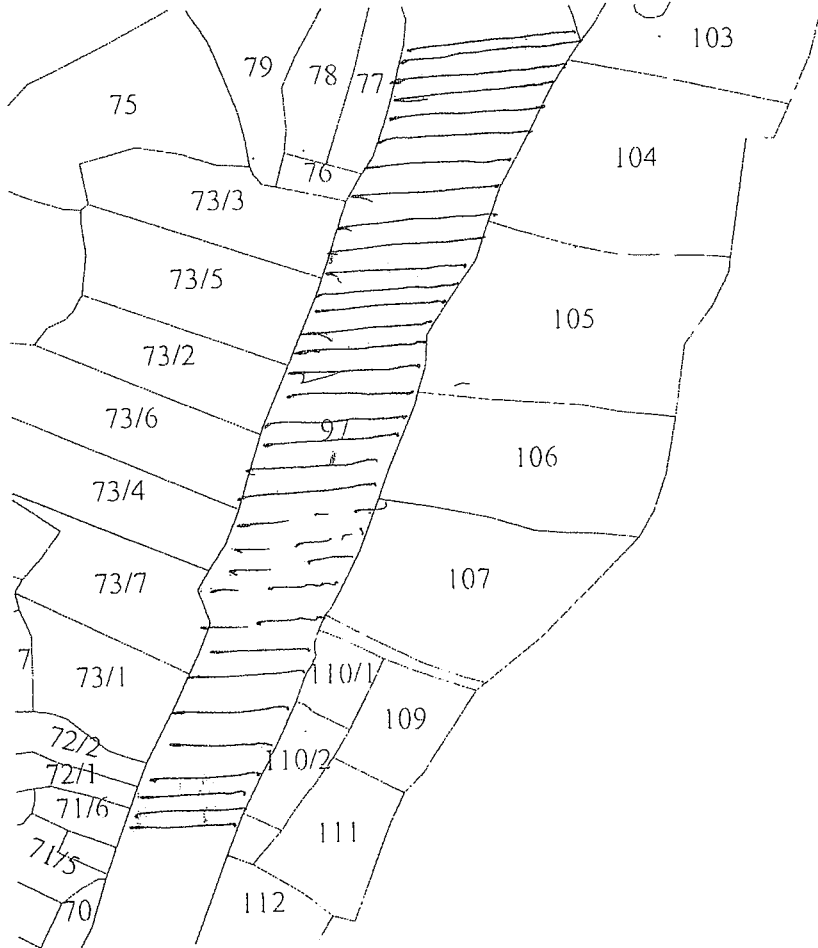
पंजीयन क्र. 01-Jul-2017 16:25:29

पंजीयन क्र. 01-Jul-2017 16:25:29

खसरा नक्शा

दिनांक : 07/07/2017 01:05:57 PM

ग्राम : टिहली रामप राजस्व निरीक्षक मण्डल : तमनार तहसील : तमनार जिला : रायगढ़



मापमान 1:4000

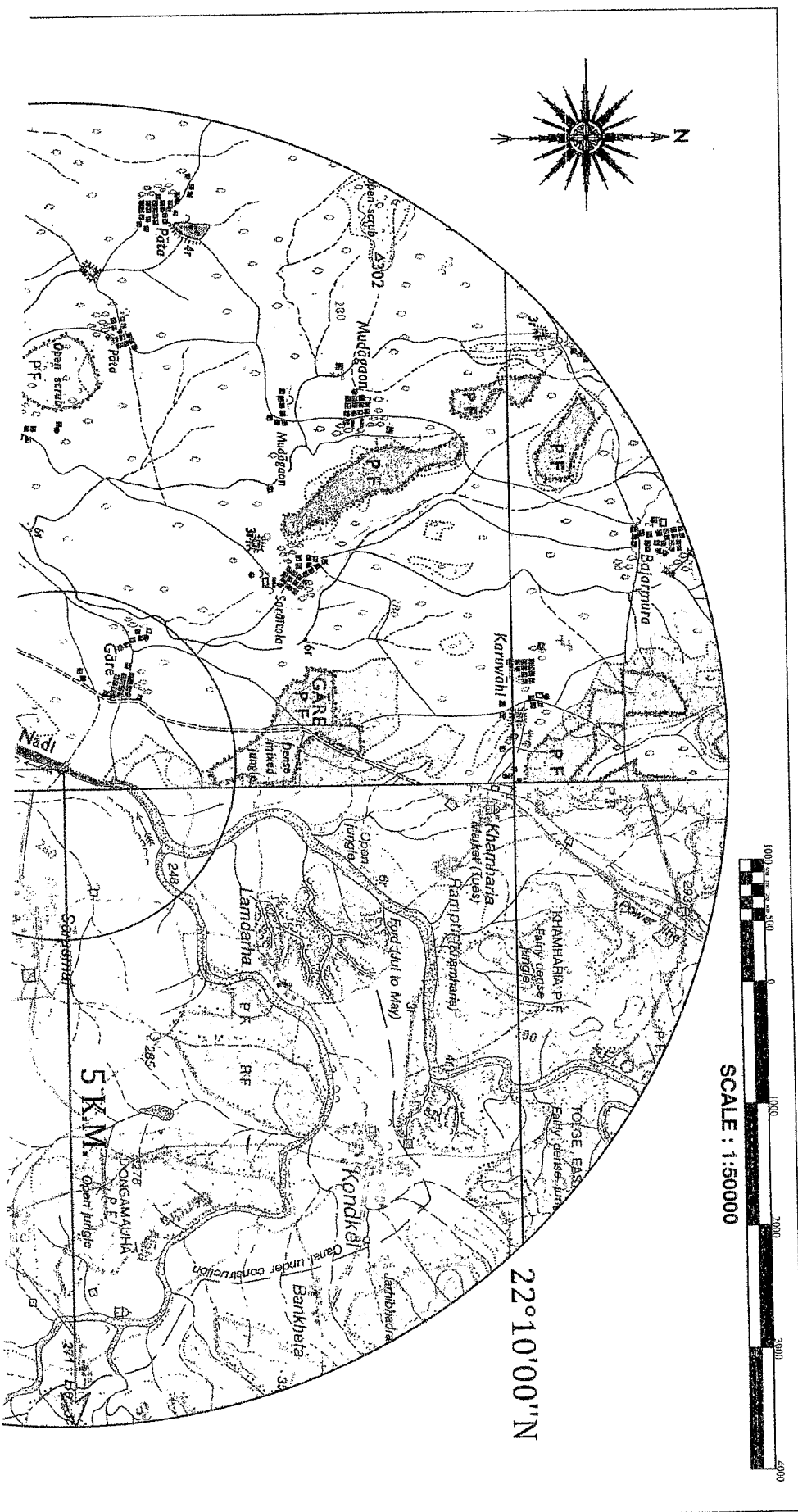
खसरा नंबर : 97
 धारणाधिकार : शासकीय भूमि
 रकबा : 12.25 हेक्टेयर
 सिंचित रकबा : 0.000
 असिंचित रकबा : 0.000


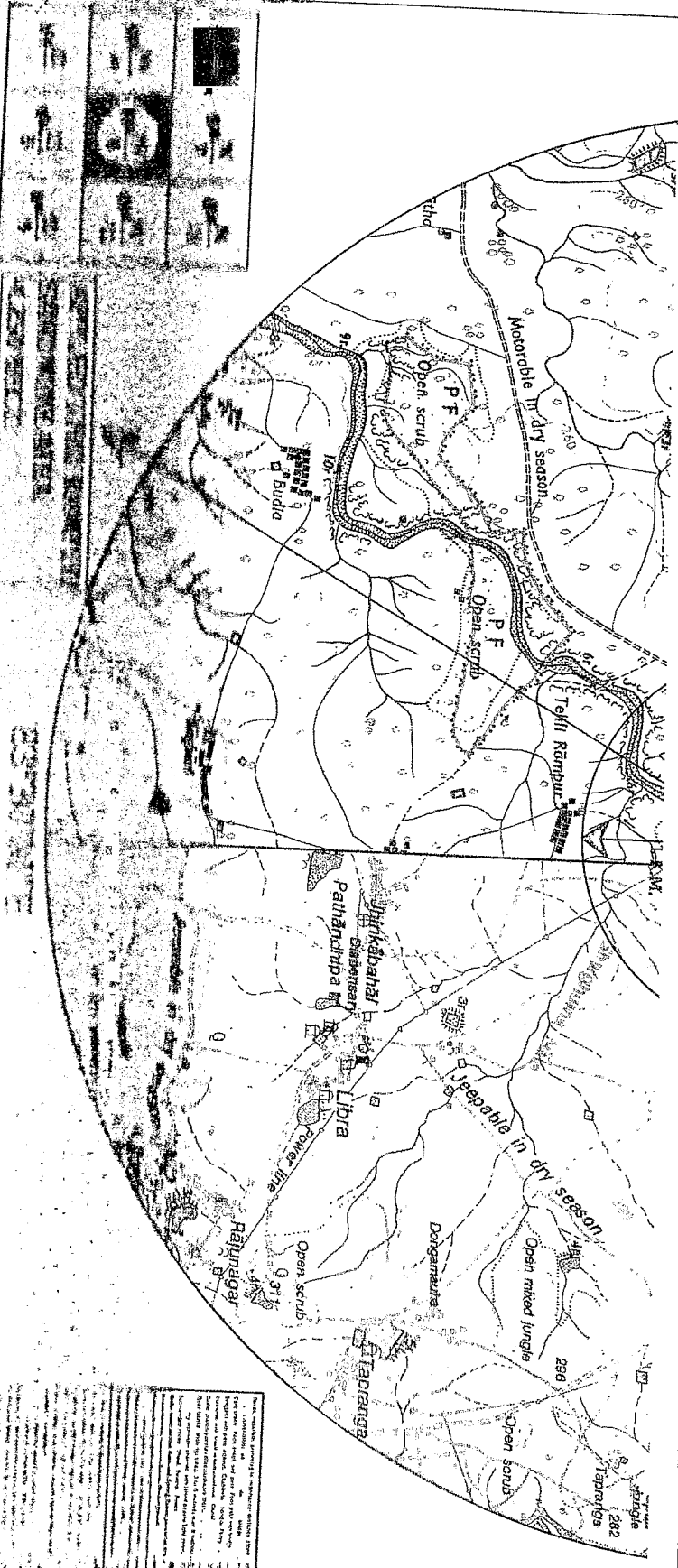
नाम : शासकीय भूमि पिता का नाम :
 पता :

टीप - अकिल की गई स्थल से रकबा 4047
 हे भूमि में बालु निकालने हेतु प्रस्तावित।

(Signature)
 डाटा एंट्री ऑफिसर
 तहसील कार्या. तमनार
 सक्षम अधिकारी के हस्ताक्षर
 व पदमुद्रा

(Signature)
 12/07/17
 पटवारी
 राजेश कुमार झांवा
 रा.नि.म. तमनार
 (रा.ग.)





KEY/ LOCATION PLAN

KHASRA NO - 97

DECLARED AREA - 4.250 Hect

PREPARED BY:-

PLATE - 32

TOPOSHEET NO - 64N/8, 12

REVENUE SECTION
 DISTRICT OFFICE
 RAIPUR

Handwritten notes in Hindi:
 (1) (2) (3) (4) (5) (6) (7) (8) (9) (10) (11) (12) (13) (14) (15) (16) (17) (18) (19) (20) (21) (22) (23) (24) (25) (26) (27) (28) (29) (30) (31) (32) (33) (34) (35) (36) (37) (38) (39) (40) (41) (42) (43) (44) (45) (46) (47) (48) (49) (50) (51) (52) (53) (54) (55) (56) (57) (58) (59) (60) (61) (62) (63) (64) (65) (66) (67) (68) (69) (70) (71) (72) (73) (74) (75) (76) (77) (78) (79) (80) (81) (82) (83) (84) (85) (86) (87) (88) (89) (90) (91) (92) (93) (94) (95) (96) (97) (98) (99) (100)

APPROVED
 3/11/17

Sl. No.	Description	Area (Hect)	Remarks
1	Open scrub	1.250	
2	Open mixed jungle	1.000	
3	Open scrub	0.500	
4	Other	1.500	
Total			
		4.250	