

परिशिष्ट-दो

नीलामी (रिवर्स ऑक्शन) हेतु चिन्हांकित रेत खदानों का विवरण

1. रेत खदान समूह का नाम – धरमजयगढ़ (ब)

(1.1) रेत खदान का नाम – गोलाबुड़ा

स.क्र.	विवरण	हाँ/नहीं	रिमार्क
1.	टोपोशीट नंबर –	हां	64 N/6
2.	अक्षांश/देशांश –	हां	
	BP	Latitude	Longitude
	A	22°36'55.09"N	83°22'29.27"E
	B	22°37'6.11"N	83°22'37.68"E
	C	22°37'12.20"N	83°23'11.80"E
	D	22°37'11.19"N	83°23'12.54"E
	E	22°37'4.96"N	83°22'38.44"E
	F	22°36'55.06"N	83°22'30.52"E
3.	जिला स्तरीय समिति द्वारा निर्धारित सीलिंग प्राईज के दस्तावेज	हां	औसत सीलिंग प्राईज रु. 92/- प्रति घ.मी. निर्धारित (बैठक की प्रति संलग्न)
4.	सीमांकन पंचनामा	हां	प्रति संलग्न
5.	खसरा पांचसाला	हां	प्रति संलग्न
6.	राजस्व नक्शा	हां	प्रति संलग्न
7.	ग्राम पंचायत प्रस्ताव (अधिसूचित क्षेत्रों के लिए)	हां	प्रति संलग्न

उपसंचालक (ख.प्र.)  
वास्ते कलेक्टर, रायगढ़ (छ.ग.)



दिनांक : 27-Nov-2017

भूमि का ब्यापार हेतुयार में एवं करो का ब्यापार रूपरे पैसों में फसल की जानकारी पिछले वर्ष की है खाना 5 से 11 में रखी तथा खरीफ की जानकारी है

फॉर्म पी-II  
(खसरा)

ग्राम : गोलबुडा

हल्का : 00022

स ति : कार

तहसील : धरमजयगढ़

जिला : रायगढ़

वर्ष : 2017-18

श्र.मापन क्रमांक	क्षेत्रफल और यदि भूमि खातो में सम्मिलित न हो तो उसका वर्णन	कब्जेदार का नाम, उसके पिता का नाम या पति का नाम तथा निवास स्थान, अधिकार जिसके अंतर्गत भूमि धारण की गई और देय राजस्व का लगान	*	क्षेत्रफल जिसमें वर्ष के दौरान फसल उगाई गई		दु-फसली क्षेत्रफल	चालू वर्ष की पड़ती	पड़ती का क्षेत्रफल		खाते के बाहर के क्षेत्रों में बोई गई फसल का नाम तथा क्षेत्रफल	संक्षिप्त
				फसल का नाम	फसल का क्षेत्रफल			2 से 5 वर्ष तक की पड़ती	अन्य पड़ती		
(1) 283	(2) 14.245 नदी बेहड़	(3) (1)नाम - शासकीय भूमि स्वामित्व - शासकीय भूमि	(4)	(5)	(6)	(7)	(8)	(9)	(10)	(11)	(12)

• किसी भूमि स्वामी या पट्टेदार या किसी मौसमी कारखाने के उपपट्टेदार का नाम, पिता का नाम, लगान या पट्टे की रकम और उपपट्टे पर दिया गया भाग का क्षेत्रफल

पृष्ठ क्रमांक: 1 / 1

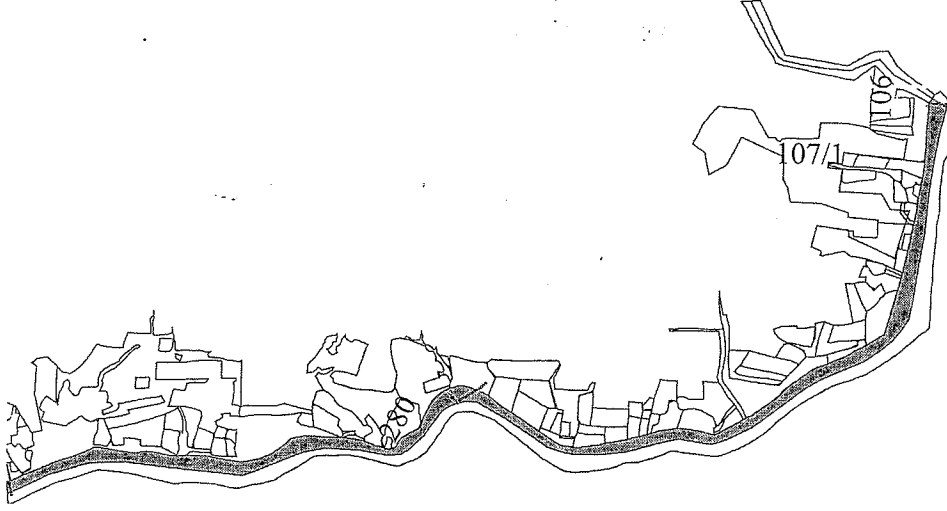
प्रतिलिपि प्रदानकर्ता :- 27-Nov-2017 15:24:38

प्रतिपत्ताकर्ता  
प्रतिलिपि प्रदान करने वाले अधिकारी  
रायगढ़ जिला  
धरमजयगढ़ तहसील

# खसरा नक्शा

दिनांक : 27/11/2017 03:25:52 PM

ग्राम : गोलाबुड़ा राजस्व निरीक्षक मण्डल : कापू तहसील : धरमजयगढ़ जिला : रायगढ़



मापमान 1:32000

खसरा नंबर : 283

धारणाधिकार : शासकीय भूमि

रकबा : 14.245 हेक्टेयर

सिंचित रकबा :

असिंचित रकबा :

साम : शासकीय भूमि पिता का नाम :

पता :

2

ख.स. 14.245 283 रकबा 14.245 हे०

में से 4 हे० है. भूमि रेल उद्योग हेतु प्रतिहस्ताक्षरित

सौभाग्य का चिह्न किया [ ]

सक्षम अधिकारी के हस्ताक्षर  
व पदमुद्रा


M-KUJUR  
P.C.N. 109  
THE-DHARAMJAIGARH  
RAIGARH (C-G)


डा. ए. ए. अ. अ. अ.  
राजस्व निरीक्षक  
कापू तहसील




## स्थल पंचनामा

ग्राम गोलाबुड़ा प.स. नं० 22 तहसील धरमजयगढ़ के खंभे नं० 283 रकबा 14.245 हे० पानी नीचे बढ़ में दर्ज शासकीय माड नहीं में हैत इत्खनेन हेतु 14.800 हे० भूमि का सीमांकन नहीं तट से 10 मीटर छोड़ कर प्रस्तावित किया गया है। इत्खनेन शीजा के नजदीक कोई शासकीय भवन, पुलिसा, कब्रिस्तान, जल स्रोत, रेलवे लाईन शक्ति खम्भा N.H सड़क, आवाही 500 मीटर से डूर है रेत-खनन से कोई शक्ति होने की संभावना नहीं है, मौके पर उपस्थित व्यक्तियों के सहका पंचनामा तैयार किया गया।

  
 श्री M. Kujur  
 ग्राम पंचायत-गोलाबुड़ा  
 तहसील पंचायत-धरमजयगढ़

  
 सरपंच  
 ग्राम पंचायत-गोलाबुड़ा  
 तहसील पंचायत धरमजयगढ़  
 जिला-रायगढ़ (छ.ग.)

  
 M. KUJUR  
 P.C.N. 100  
 THE DHARAMJAIGARH  
 RAIGARH (C-G)

- ① परमेश्वर कुंठिया
- ② ~~क.ग.ग.ग.ग.~~
- ③ ~~M. Kujur~~
- ④ मधु
- ⑤ योगेश्वर

# KEY PLAN OF GOLABUDA SAND QUARRY

Area - 4.80 Hectare

Dist. - Raigarh

TOPOSHEET NO. 64 N/6

GOLABUDA SAND QUARRY

5 km Radius


1000 m

500 m

22° 30' N

82° 35' E

SCALE 1: 50,000



**ANIL KUMAR SAHU**  
B.Sc. (Geology)  
Asst. Mining Officer  
Dist. Raigarh (C.S.)

सप - सर्वोत्कृष्ट  
(अभिज्ञ प्रशासन)

