

गाव नमुना सात (अधिकार अभिलेख पत्रक) ७, १२ उतारा

V.P.D.

(महाराष्ट्र जमीन महसुल अधिकार अभिलेख आणि नोंदवहया (तयार करणे व सुस्थितीत ठेवणे) नियम १९७१ यातील ३,५,६ आणि ७)

गाव मोवारा खा. कु. प तालुका देवरी

भुमापन क्रमांक	भुमापन क्रमांकाचा उपविभाग	भुधारणा प्रवृत्ती	भोगवतदाराचे नांव	खाते क्रमांक
१४	२	कृषि	अंगरे अत्रोकु अरमदास श्री. सा. स्वरी तेलंग	कुळाचे नांव खंड रु. पैसे
शेताचे स्थानिक नांव				५. २५९ ११/२०१६
लागवटी योग्य क्षेत्र	हेक्टर	आर		इतर अधिकार
.....	०.९९			
.....				सीमा आणि भुमापन चिन्हे
एकुण	०.९९			
पोटखराब लागवडीयोग्य नसलेले वर्ग (अ)				
वर्ग (ब)				
एकुण				
	रुपये	पैसे		
	२.१०			
आकारणी				
डी किंवा विशेष आकारणी				
	२.१०			

गाव नमुना सात (अधिकार अभिलेख पत्रक) ७, १२

(महाराष्ट्र जमीन महसुल अधिकार अभिलेख आणि नोंदवहया (तयार करणे व सुस्थितीत ठेवणे) नियम १९७१ यातील नियम २१)

वर्ष	हंगाम	पिकाखालील क्षेत्राचा तपशिल									लागवडीसाठी उपलब्ध नसलेली जमीन		जल सिंचनाचे साधन	जमीन करनाराचे नांव	शेरा
		मिश्र पिकाखालील क्षेत्र						निर्भेळ पिकाखालील क्षेत्र			स्वरूप	क्षेत्र			
		मिश्राचा संकेत क्र.	जल सिंचित	अजल सिंचित	घटक पिके व प्रत्येका खालील क्षेत्र	पिकाचे नांव	जल सिंचित	अजल सिंचित	पिकाचे नांव	जल सिंचित					
१)	२)	३)	४)	५)	६)	७)	८)	९)	१०)	११)	१२)	१३)	१४)	१५)	१६)
			हे.आ.	हे.आ.		हे.आ.	हे.आ.	५५.१		हे.आ.	५५	०.७९		२९५५	

तालुका देवरी
जिल्हा देवरी
दिनांक

गाव नमुना सात (अधिकार अभिलेख पत्रक) ७, १२ उतारा

V.P.D

महाराष्ट्र जमीन महसुल अधिकार अभिलेख आणि नोंदवहया (तयार करणे व सुस्थितीत ठेवणे) नियम १९७१ यातील ३,५,६ आणि ७)

गाव कोवारा स. ३५ तालुका

भुमापन क्रमांक	भुमापन क्रमांकाचा उपविभाग	भुधारणा पध्दती	शोमवत्तादासचे नांव	खाते क्रमांक
२७	क्र. १०१२		सुरेंद्र लखराम भोसले स. कोवारा	कुळाचे नाव खंड क्र. ३ ५० रु. १०१३/२४ पैसे
शेताचे स्थानिक नांव			/	निदर्श कोवारा गाव क्र. ३ शाखा देवी कुर्ण इतर अधिकार क्र. ३३ १००,००० मंडू लखराम कर्मचारी स. ६० ०१२ व. कोवारा त. १०१३/२४ सीमा आणि भुमापन चिन्हे ४/१२/१५
लागवटी योग्य क्षेत्र	हेक्टर	आर		
	१.६८			
एकुण	१.६८			
पोटखराब लागवडीयोग्य नसलेले वर्ग (अ)				
वर्ग (ब)				
एकुण				
आकारणी	रुपये	पैसे		
डी किंवा विशेष आकारणी	२.३०			
	२.३०			

गाव नमुना सात (अधिकार अभिलेख पत्रक) ७, १२

(महाराष्ट्र जमीन महसुल अधिकार अभिलेख आणि नोंदवहया (तयार करणे व सुस्थितीत ठेवणे) नियम १९७१ यातील नियम २९)

वर्ष	हंगाम	पिकाखालील क्षेत्राचा तपशिल									लागवडीसाठी उपलब्ध नसलेली जमीन		जल सिंचनाचे साधन	जमीन कारनाराचे नांव	क्षेत्र
		मिश्र पिकाखालील क्षेत्र						निर्भळ पिकाखालील क्षेत्र			स्वरूप	क्षेत्र			
		मिश्राणाचा संकेत क्र.	जल सिंचित	अजल सिंचित	घटक पिके व प्रत्येका खालील क्षेत्र			पिकाचे नांव	जल सिंचित	अजल सिंचित					
			पिकाचे नांव	जल सिंचित	अजल सिंचित	पिकाचे नांव	जल सिंचित	अजल सिंचित			जल सिंचनाचे साधन	जमीन कारनाराचे नांव	क्षेत्र		
१)	२)	३)	४)	५)	६)	७)	८)	९)	१०)	११)	१२)	१३)	१४)	१५)	१६)
			हे.आ.	हे.आ.		हे.आ.	हे.आ.	३१२		१.६८		हे.आ.		२९५५	


2019/2020
25/12/2017

गाव नमुना सात (अधिकार अभिलेख पत्रक) ७, १२ उतारा

V.P.D.

महाराष्ट्र जमीन महसुल अधिकार अभिलेख आणि नोंदवहया (तयार करणे व सुस्थितीत ठेवणे) नियम १९७१ यातील ३,५,६ आणि ७)

गाव ओवारा त.स. ५ तालुका देवरी

भुमापन क्रमांक	भुमापन क्रमांकाचा उपविभाग	भुधारणा पध्दती	श्रीमंतदासचे नांव	खाते क्रमांक
१३५६	भा. ११२		नेलाम गणेश नागू रं. ओवारा	कुळाचे नांव खंड ६७१११ रु. पैसे १६६६६ शु. धा आदिवासी जमिन अधिकार इतर अधिकार
शेताचे स्थानिक नांव				सीमा आणि भुमापन चिन्हे
लागवटी योग्य क्षेत्र	हेक्टर	आर		
.....	१.२०			
.....				
एकुण	१.२०			
पोटखराब लागवडीयोग्य नसलेले वर्ग (अ) वर्ग (ब)				
एकुण				
	रुपये	पैसे		
	१.५५			
आकारणी डी किंवा विशेष आकारणी				
	१.५५			

गाव नमुना सात (अधिकार अभिलेख पत्रक) ७, १२

(महाराष्ट्र जमीन महसुल अधिकार अभिलेख आणि नोंदवहया (तयार करणे व सुस्थितीत ठेवणे) नियम १९७१ यातील नियम २९)

वर्ष	हंगाम	पिकाखालील क्षेत्राचा तपशिल							लागवडीसाठी उपलब्ध नसलेली जमीन		जल सिंचनाचे साधन	जमीन करनाराचे नांव	वेरा		
		मिश्र पिकाखालील क्षेत्र			निर्भक्त पिकाखालील क्षेत्र				स्वरूप	क्षेत्र					
		मिश्रणाचा संकेत क्र.	जल सिंचित	अजल सिंचित	घटक पिके व प्रत्येका खालील क्षेत्र	पिकाचे नांव	जल सिंचित	अजल सिंचित							
१)	२)	३)	४)	५)	६)	७)	८)	९)	१०)	११)	१२)	१३)	१४)	१५)	१६)
१९९६	२०००		हे.आ.	हे.आ.		हे.आ.	हे.आ.	धान		१.१५	५५	०.०२		रुपय	

(Handwritten signature and date)
27/11/17

गाव नमुना सात (अधिकार अभिलेख पत्रक) ७, १२ उतारा

(महाराष्ट्र जमीन महसुल अधिकार अभिलेख आणि नोंदवहया (तयार करणे व सुस्थितीत ठेवणे) नियम १९७१ यातील ३,५,६ आणि ७)

गाव फोवारा सातपु

तालुका देवली

भुमापन क्रमांक 22	भुमापन क्रमांकाचा उपविभाग धर्म सग 2	भुधारणा पध्दती	शोमदादासाचे नांव दासक	खाते क्रमांक
शेताचे स्थानिक नांव			कादिराम अंतारा १/४	कुळाचे नांव खड
लागवटी योग्य क्षेत्र			आसाराम अंतारा १/४	रु. पैसे
हेक्टर ०.३०			मन्साराप अंतारा १/४	
आर			कमिनाप अंतारा १/४	
एकुण ०.३६			जंगल अंतारा १/४	
पोटखराब लागवडीयोग्य नसलेले वर्ग (अ)			तिराबाई अ. गणेश अंतारा १/४	अधिकार
वर्ग (ब)			बसाबाई अ. बुधाराप अंतारा १/४	विद्युत कोकळ शापिण
एकुण			बसबाई अ. आसाराम अंतारा १/४	कैक २५२५ देवरी कुड्ड
रुपये ०.६५				मिडू अं १,००,०००
पैसे				सीमा आणि भुमापन चिन्हे धोरण
आकारणी				अभिज्ञ २६/०१/२०१४
डी किंवा विशेष आकारणी				१६/११/०१४



गाव नमुना सात (अधिकार अभिलेख पत्रक) ७, १२

(महाराष्ट्र जमीन महसुल अधिकार अभिलेख आणि नोंदवहया (तयार करणे व सुस्थितीत ठेवणे) नियम १९७१ यातील नियम २९)

वर्ष	हंगाम	पिकाखालील क्षेत्राचा तपशिल							नागवडीसाठी उपलब्ध नसलेली जमीन		जल सिंचनाचे साधन	जमीन करनाराचे नांव	वेरा		
		मिश्र पिकाखालील क्षेत्र			निर्भेळ पिकाखालील क्षेत्र				स्वरूप	क्षेत्र					
		मिश्रणाचा संकेत क्र.	जल सिंचित	अजल सिंचित	घटक पिके व प्रत्येका खालील क्षेत्र	पिकाचे नांव	जल सिंचित	अजल सिंचित						पिकाचे नांव	जल सिंचित
१)	२)	३)	४)	५)	६)	७)	८)	९)	१०)	११)	१२)	१३)	१४)	१५)	१६)
		हे.आ.	हे.आ.		हे.आ.	हे.आ.		६१२१		हे.आ.	५५	०.०७		२९५५	

Handwritten signature and date: 27/11/2017

गाव नमुना सात (अधिकार अभिलेख पत्रक) ७, १२ उतारा

V.P.D.

(महाराष्ट्र जमीन महसुल अधिकार अभिलेख आणि नोंदवहया (तयार करणे व सुस्थितीत ठेवणे) नियम १९७१ यातील ३.५.६ आणि ७)

गाव त्रोवारा सा. ३ ५ तालुका

भुमापन क्रमांक	भुमापन क्रमांकाचा उपविभाग	भुधारणा पध्दती	श्रीमंतदादाराचे नांव	खाते क्रमांक
६२३	१	श्री वर्ग १	अशोक कारण श्रीमंतदादा	६ ३४२ २१०५१०९
शेताचे स्थानिक नांव			श्री. गाव	कुळाचे नांव खंड
लागवटी योग्य क्षेत्र	हेक्टर	आर		३३०, ३५६ ५२९
.....	०.०४			६५५, ६५६, ६५३,
.....				६५४, ६५९, ६९६, ६९८, ६९९
एकुण	०.०४			इतर अधिकार
पोटखराब लागवडीयोग्य नसलेले वर्ग (अ)				श्रीमंतदादा
वर्ग (ब)				
एकुण				
	रुपये	पैसे		
	०.१५			
आकारणी				
डी किंवा विशेष आकारणी				
	०.१५			
				सीमा आणि भुमापन चिन्हे

गाव नमुना सात (अधिकार अभिलेख पत्रक) ७, १२

(महाराष्ट्र जमीन महसुल अधिकार अभिलेख आणि नोंदवहया (तयार करणे व सुस्थितीत ठेवणे) नियम १९७१ यातील नियम २१)

वर्ष	हंगाम	पिकाखालील क्षेत्राचा तपशिल									लागवडीसाठी उपलब्ध नसलेली जमीन		जल सिंचनाचे साधन	जमीन करनाराचे नांव	शेरा
		मिश्र पिकाखालील क्षेत्र						निर्भक्त पिकाखालील क्षेत्र			स्वरूप	क्षेत्र			
		मिश्रणाचा संकेत क्र.	जल सिंचित	अजल सिंचित	घटक पिके व प्रत्येका खालील क्षेत्र			पिकाचे नांव	जल सिंचित	अजल सिंचित					
			पिकाचे नांव	जल सिंचित	अजल सिंचित	पिकाचे नांव	जल सिंचित	अजल सिंचित			जल सिंचनाचे साधन	जमीन करनाराचे नांव	शेरा		
१)	२)	३)	४)	५)	६)	७)	८)	९)	१०)	११)	१२)	१३)	१४)	१५)	१६)
१९७६	१७		हे.आ.	हे.आ.		हे.आ.	हे.आ.	धान	५.०४	हे.आ.		हे.आ.		२१५५	

गाव नमुना सात (अधिकार अभिलेख पत्रक) ७, १२ उतारा

V.P.D.

(महाराष्ट्र जमीन महसुल अधिकार अभिलेख आणि नोंदवहया (तयार करणे व सुस्थितीत ठेवणे) नियम १९७१ यातील ३,५,६ आणि ७)

गाव शोवारा

तालुका देवरी

भुमापन क्रमांक <u>६०८</u>	भुमापन क्रमांकाचा उपविभाग <u>आ-वरी ७</u>	भुधारणा पध्दती	भोगवतादाराचे नांव <u>शेरधरे</u> <u>रेवणवाडी श.भारोसी</u> <u>ना. गांव.</u>	खाते क्रमांक
शेताचे स्थानिक नांव			सीमा आणि भुमापन चिन्हे	कुळाचे नाव <u>खंड</u>
लागवटी योग्य क्षेत्र				रु. <u>३१६</u>
हेक्टर <u>०.०६</u>				पैसे <u>२८५०५</u>
आर <u>०.०६</u>				इतर अधिकार
एकुण <u>०.०६</u>				<u>श.भारोसी</u>
रुपये <u>०.२०</u>				<u>६. भारोसी</u>
पॉटरखराब लागवडीयोग्य नसलेले वर्ग (अ)				
वर्ग (ब)				
एकुण				
रुपये <u>०.२०</u>				
आकारणी डी किवा विशेष आकारणी				

गाव नमुना सात (अधिकार अभिलेख पत्रक) ७, १२

(महाराष्ट्र जमीन महसुल अधिकार अभिलेख आणि नोंदवहया (तयार करणे व सुस्थितीत ठेवणे) नियम १९७१ यातील नियम २१)

वर्ष	हंगाम	पिकाखालील क्षेत्राचा तपशिल									लागवडीसाठी उपलब्ध नसलेली जमीन		जल सिंचनाचे साधन	जमीन करनाराचे नांव	शेरा
		मिश्र पिकाखालील क्षेत्र						निर्भक्त पिकाखालील क्षेत्र			रुप	क्षेत्र			
		मिश्रणाचा संकेत क्र.	जल सिंचित	अजल सिंचित	घटक पिके व प्रत्येका खालील क्षेत्र	पिकाचे नाव	जल सिंचित	अजल सिंचित	पिकाचे नाव	जल सिंचित					
१)	२)	३)	४)	५)	६)	७)	८)	९)	१०)	११)	१२)	१३)	१४)	१५)	१६)
		हे.आ.	हे.आ.		हे.आ.	हे.आ.		१।०६		०.७३	५६५	हे.आ.	०.०४	२१५८	

२०१६-१७ २५

[Handwritten signature and date]
27/11/17

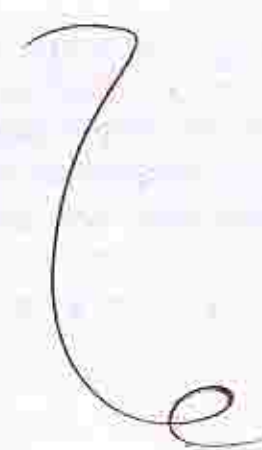
गाव नमुना सात (अधिकार अभिलेख पत्रक) ७, १२ उतारा

V.P.D.

(महाराष्ट्र जमीन महसुल अधिकार अभिलेख आणि नोंदवहया (तयार करणे व सुस्थितीत ठेवणे) नियम १९७१ यातील ३,५,६ आणि ७)

गाव कोवारा प्र.पु. ५

तालुका नेवरी

भुमापन क्रमांक <u>४३६/३ ६५२</u>	भुमापन क्रमांकाचा उपविभाग	भुधारणा पध्दती	भोमदातदारचे नांव <u>त्रेखी सुखराम दागोजी</u>	खाते क्रमांक
शेताचे स्थानिक नांव			<p align="center"><u>३१ गाव</u></p> 	कुळाचे नांव
लागवडी योग्य क्षेत्र				खंड
हेक्टर				रु.
आर				पैसे
एकुण				<p align="center"><u>२५११११११</u></p> <p align="center"><u>कोवारा ग्रामपंचायत</u></p> <p align="center"><u>इतर अधिकार</u></p> <p align="center"><u>२११२११ इतर रु. ११,००,०००</u></p> <p align="center"><u>येथील गावचे मालक</u></p> <p align="center"><u>सीमा आणि भुमापन चिन्ह ५४२</u></p> <p align="center"><u>२३/११/१५</u></p>
पोटखराब लागवडीयोग्य नसलेले वर्ग (अ)				
वर्ग (ब)				
एकुण				
रुपये				
पैसे				
आकारणी				
डी किंवा विशेष आकारणी				
रुपये				
पैसे				

गाव नमुना सात (अधिकार अभिलेख पत्रक) ७, १२

(महाराष्ट्र जमीन महसुल अधिकार अभिलेख आणि नोंदवहया (तयार करणे व सुस्थितीत ठेवणे) नियम १९७१ यातील नियम २१)

वर्ष	हंगाम	पिकाखालील क्षेत्राचा तपशिल									लागवडीसाठी उपलब्ध नसलेली जमीन		जल सिंचनाचे साधन	जमीन करणाराचे नांव	शेरा
		मिश्र पिकाखालील क्षेत्र						निर्भळ पिकाखालील क्षेत्र			स्वरूप	क्षेत्र			
		मिश्रणाचा संकेत क्र.	जल सिंचित	अजल सिंचित	पिकाचे नांव	जल संघीत	अजल सिंचित	पिकाचे नांव	जल संघीत	अजल सिंचित					
१)	२)	३)	४)	५)	६)	७)	८)	९)	१०)	११)	१२)	१३)	१४)	१५)	१६)
			हे.आ.	हे.आ.		हे.आ.	हे.आ.	<u>धान</u>		हे.आ.	<u>४५</u>	हे.आ.		<u>२५११११</u>	




27/11/17

गाव नमुना सात (अधिकार अभिलेख पत्रक) ७, १२ उतारा

V.F.D.

(महाराष्ट्र जमीन महसुल अधिकार अभिलेख आणि नोंदवहया (तयार करणे व सुस्थितीत ठेवणे) नियम १९७१ यातील ३.५.६ आणि ७)


गाव झोवरा तालुका देवरी

भुमापन क्रमांक <u>३५५</u>	भुमापन क्रमांकाचा उपविभाग <u>भी ११/२</u>	भुधारणा पध्दती	भोगवटदाराचे नांव <u>नेसाम बाबुराज नाबु रा देवरी</u>	खाते क्रमांक 
शेताचे स्थानिक नांव				कुळाचे नाव <u>खड</u>
लागवटी योग्य क्षेत्र				फे.३: <u>११२ रु. १६</u>
हेक्टर				<u>१.१९</u>
आर				
एकुण				<u>१.१९</u>
पोटखराब लागवडीयोग्य नसलेले वर्ग (अ) वर्ग (ब)				
रुपये			<u>१.५५</u>	
पैसे			<u>१.५५</u>	
आकारणी डी किंवा विशेष आकारणी				सीमा आणि भुमापन चिन्हे

गाव नमुना सात (अधिकार अभिलेख पत्रक) ७, १२

(महाराष्ट्र जमीन महसुल अधिकार अभिलेख आणि नोंदवहया (तयार करणे व सुस्थितीत ठेवणे) नियम १९७१ यातील नियम २९)

वर्ष	हंगाम	पिकाखालील क्षेत्राचा तपशिल									लागवडीसाठी उपलब्ध नसलेली जमीन		जल सिंचनाचे साधन	जमीन करनाराचे नांव	शेरा	
		मिश्र पिकाखालील क्षेत्र						निर्भळ पिकाखालील क्षेत्र			स्वरूप	क्षेत्र				
		मिश्रणाचा संकेत क्र.	जल सिंचित	अजल सिंचित	घटक पिके व प्रत्येका खालील क्षेत्र			पिकाचे नांव	जल सिंचित	अजल सिंचित						
३)	४)	५)	६)	७)	८)	९)	१०)	११)	१२)	१३)	१४)	१५)	१६)			
<u>२०१६-१७</u>	<u>२१)</u>	-	हे.आ.	हे.आ.	-	हे.आ.	हे.आ.	<u>झाडा</u>	-	हे.आ.	<u>५.३१</u>	<u>५.३१</u>	हे.आ.	-	<u>२५५५</u>	




गाव नमुना सात (अधिकार अभिलेख पत्रक) ७, १२ उतारा

V.P.D.

(महाराष्ट्र जमीन महसुल अधिकार अभिलेख आणि नोंदवहया (तयार करणे व सुस्थितीत ठेवणे) नियम १९७१ यातील ३,५,६ आणि ७)

गाव झीवारा तालुका देवरी

भुमापन क्रमांक <u>२३१५</u>	भुमापन क्रमांकाचा उपविभाग <u>वर्ग २</u>	भुधारणा पध्दती <u>वर्ग २</u>	अभिलेखदाराचे नांव <u>परलेली</u> <u>शामबाबु गणपत</u> <u>१, सांठणे</u>	खाते क्रमांक <u>रु. १६</u> <u>सरकारी पेट्टेदार</u>	
शेताचे स्थानिक नांव				इतर अधिकार <u>१६</u>	
लागवटी योग्य क्षेत्र	हेक्टर	आर			सीमा आणि भुमापन चिन्हे
.....	<u>१.६२</u>				
.....					
एकुण	<u>१.६२</u>				
पोदखराब लागवडीयोग्य नसलेले वर्ग (अ)					
वर्ग (ब)					
एकुण					
आकारणी	रुपये	पैसे			
डी किंवा विशेष आकारणी	<u>३००</u>				
	<u>३००</u>				

गाव नमुना सात (अधिकार अभिलेख पत्रक) ७, १२

(महाराष्ट्र जमीन महसुल अधिकार अभिलेख आणि नोंदवहया (तयार करणे व सुस्थितीत ठेवणे) नियम १९७१ यातील नियम २१)

वर्ष	हंगाम	पिकाखालील क्षेत्राचा तपशिल									लागवडीसाठी उपलब्ध नसलेली जमीन		जल सिंचनाचे साधन	जमीन करनाराचे नांव	शेरा
		मिश्र पिकाखालील क्षेत्र						निर्भळ पिकाखालील क्षेत्र			स्वरूप	क्षेत्र			
		मिश्रणाचा संकेत क्र.	जल सिंचित	अजल सिंचित	पिकाचे नांव	जल सिंचित	अजल सिंचित	पिकाचे नांव	जल सिंचित	अजल सिंचित					
१)	२)	३)	४)	५)	६)	७)	८)	९)	१०)	११)	१२)	१३)	१४)	१५)	१६)
			हे.आ.	हे.आ.		हे.आ.	हे.आ.			हे.आ.		हे.आ.			
<u>२०११-१६</u>	<u>२१</u>							<u>६५</u>		<u>१.५०</u>	<u>५५</u>	<u>०.१२</u>		<u>२१५५</u>	



गाव नमुना सात (अधिकार अभिलेख पत्रक) ७, १२ उतारा

(V.P.D.)

महाराष्ट्र जमीन महसुल अधिकार अभिलेख आणि नोंदवहया (तयार करणे व सुस्थितीत ठेवणे) नियम १९७१ यातील ३,५,६ आणि ७)

गाव कोवारा तालुका देवरी

भुमापन क्रमांक	भुमापन क्रमांकाचा उपविभाग	भुधारणा पध्दती	भोगवतादाराचे नांव	खाते क्रमांक
३०८	२	कोवारा	लुकर सिलारांग शरत्प्रास रा. कोवारा	कुळाचे नाव खड रु. पैसे
शेताचे स्थानिक नांव				इतर अधिकार सीमा आणि भुमापन चिन्हे
लागवटी योग्य क्षेत्र	हेक्टर	आर		
.....	०.१९			
.....				
.....				
एकुण	०.१९			
पोटखराब लागवडीयोग्य नसलेले वर्ग (अ)				
वर्ग (ब)				
एकुण				
	रुपये	पैसे		
	१.५०			
आकारणी				
डी किंवा विशेष आकारणी				
	१.५०			

गाव नमुना सात (अधिकार अभिलेख पत्रक) ७, १२

(महाराष्ट्र जमीन महसुल अधिकार अभिलेख आणि नोंदवहया (तयार करणे व सुस्थितीत ठेवणे) नियम १९७१ यातील नियम २९)

वर्ष	हंगाम	पिकाखालील क्षेत्राचा तपशिल									लागवडीसाठी उपलब्ध नसलेली जमीन		जल सिंचनाचे साधन	जमीन करदाराचे नांव	शेरा
		मिश्र पिकाखालील क्षेत्र			निर्मळ पिकाखालील क्षेत्र			स्वरूप	क्षेत्र						
		मिश्राचा संकेत क्र.	जल सिंचित	अजल सिंचित	घटक पिके व प्रत्येका खालील क्षेत्र	पिकाचे नांव	जल सिंचित			अजल सिंचित					
१)	२)	३)	४)	५)	६)	७)	८)	९)	१०)	११)	१२)	१३)	१४)	१५)	१६)
			हे.आ.	हे.आ.		हे.आ.	हे.आ.		० - ०.१०	हे.आ.		०.०९		२०१५	

(Handwritten signature and date)
27/11/15

गाव नमुना सात (अधिकार अभिलेख पत्रक) ७, १२ उतारा

V.P.D.

महाराष्ट्र जमीन महसुल अधिकार अभिलेख आणि नोंदवहया (तयार करणे व सुस्थितीत ठेवणे) नियम १९७१ यातील ३,५,६ आणि ७)

गाव ओपारा सा ६५

तालुका देवरी

भुमापन क्रमांक	भुमापन क्रमांकाचा उपविभाग	भुधारणा पध्दती
३०८	१	मो १२
शेताचे स्थानिक नांव		
लागवटी योग्य क्षेत्र	हेक्टर	आर
.....	०.१९	१
.....	१	१
.....	०	१९
एकुण		
पोटखराब लागवडीयोग्य नसलेले वर्ग (अ)		
वर्ग (ब)		
एकुण		
	रुपये	पैसे
	१.५०	
आकारणी		
डी किंवा विशेष आकारणी		
	१.५०	

भोगवलादाराचे नांव
 लखर
 प्रमोद भरतराम
 श. ओपारा

खाते क्रमांक
 कुळाचे नांव खंड
 रु. पैसे

सरकारी पहेला
 इतर अधिकार
 सर भु ३ म थ ओ ६५५२
 सा ११७ ३५ भे ५ मि ६
 इतर ६५५ १५ अ ३५७
 सीमा आणि भुमापन चिन्हे
 लखर माधोराव को ०१
 आ २३ मा ५५५ व
 ला ११ मि ६ ३३५
 २५५५००

गाव नमुना सात (अधिकार अभिलेख पत्रक) ७, १२

(महाराष्ट्र जमीन महसुल अधिकार अभिलेख आणि नोंदवहया (तयार करणे व सुस्थितीत ठेवणे) नियम १९७१ यातील नियम २९)

वर्ष	हंगाम	पिकाखालील क्षेत्राचा तपशिल									लागवडीसाठी उपलब्ध नसलेली जमीन		जल सिंचनाचे साधन	जमीन करनाराचे नांव	शेरा
		मिश्र पिकाखालील क्षेत्र			निर्मळ पिकाखालील क्षेत्र			स्वरूप	क्षेत्र						
		मिश्रणाचा संकेत क्र.	जल सिंचित	अजल सिंचित	घटक पिके व प्रत्येका खालील क्षेत्र	पिकाचे नांव	जल सिंचित			अजल सिंचित	पिकाचे नांव	जल सिंचित			
१)	२)	३)	४)	५)	६)	७)	८)	९)	१०)	११)	१२)	१३)	१४)	१५)	१६)
			हे.आ.	हे.आ.		हे.आ.	हे.आ.			हे.आ.		हे.आ.			
१९७६	२०							शेत		०.६०	५५	०.२९		२-२५	

तपासणी करणारी
 मासुज
 दिनांक
 २१/१/७७