



गाव नमुना सारि
अधिकार अभिलेख पत्रक
। महाराष्ट्र जमीन महसूल अधिकार अभिलेख आणि नोंदवह्या (तयार करणे व सुस्थितीत ठेवणे) नियम, 1981 चातील नियम 29, 6 आणि 7 ।

तालुका - देवरी जिल्हा - नांदेडिया

गाव नमुना (सी)
भूमापन क्रमांक व उपविभाग : 87

भूमापन क्रमांक व उपविभाग		सू.धारका पध्दती	भोगवटदाराचे नाव				खत क्रमांक
		भोगवटदार वर्ग - 2	क्षेत्र	आकार	चौ.ख.	फे.जा	
भूमापन स्थानिक नाव :-							
क्षेत्र एकक	हे.आर चौ.मी.	विठ्ठलकुमार वैतुरामजी मोहबीक	0.65.00	0.30			18
जि.रा.व.त.	0.65.00						कुळाचे नाव इतर अधिकार सध्याचे परीक्षार्थीच्या पुढे परवानगी दिव्याक इतरांना देणेची भूमीहीत घेतल्यानंतर त्याचवेळी सौमिक कालावधीत जमीन इतर का. जा. वाटप (1) आदेशपत्रनामे 10 चौ.मी. सुलभत तहसिलदार कार्यालयी थांबा संसाधन 21/04/18 दि. 14/07/18 नुसार माल 1/12/18.00 अन्व जमीन अधिकारीला जि.रा.व.त.द्वारे देणे (3) आदेशपत्रनामे श्रीमंत व पि.अ.र. अधिकारी सांगलेली थारणे घालणे 22 प्रमाण 2 05/02/18 ची माली दाखली सत्य पोसा 2/2/18 (4)
वागवत							
तरी							
सदका							
इतर							
धुकुम क्षेत्र	0.66.00						
भौट-व.रा.व.त. (सामयिकीसमाधान)							
धर्म (अ)							
धर्म (ब)							
सुकुम क्षेत्र	0.00.00						
उत्पादनयोगी	0.30						
भुडी किंवा विशेष आकारणी							
							सीमा आणि भूमापन विन्हे :



सूचना : या संकेतस्थळावर दर्शविलेली माहिती ही कोणत्याही शासकीय अधिकाऱ्यांशी यापेक्षा वाढीसही वापरता येणार नाही

गाव नमुना सारि
पिकांची नोंदवही
। महाराष्ट्र जमीन महसूल अधिकार अभिलेख आणि नोंदवह्या (तयार करणे व सुस्थितीत ठेवणे) नियम, 1981 चातील नियम 29 ।

तालुका - देवरी जिल्हा - नांदेडिया

गाव नमुना (सी)
भूमापन क्रमांक व उपविभाग : 87

वर्ष	क्रमांक	पिकासाठी क्षेत्राचा तपशील						सावधगरी उपलब्ध नसलेली जमीन		जल सिंचनाचे साधन	धरा
		मिश्र पिकासाठी क्षेत्र			निर्मळ पिकासाठी क्षेत्र			स्वरूप	क्षेत्र		
		घटक पिक व प्रत्येकासाठी क्षेत्र									
		पिकाचे नाव	जल सिंचित	अजल सिंचित	पिकाचे नाव	जल सिंचित	अजल सिंचित	स्वरूप	क्षेत्र		
(7)	(8)	(9)	(10)	(11)	(12)	(13)	(14)	(15)	(16)	(17)	
		हे.आर चौ.मी.	हे.आर चौ.मी.	हे.आर चौ.मी.	हे.आर चौ.मी.	हे.आर चौ.मी.					

सूचना : या संकेतस्थळावर दर्शविलेली माहिती ही कोणत्याही शासकीय अधिकाऱ्यांशी यापेक्षा वाढीसही वापरता येणार नाही

नांदेडिया
गाव नमुना
27/05/19

मकानुमा (रीए. १६)-६-२०१२-१०,००,०००-एएलएए
 G.R. R.D. No. 10022/24 of 18-10-44
 Do. No. Dist. VI/1582 dt. 4-7-86 From D.G.P. & S.
 Bombay-1

म. मा. २४ म.
 R. V. 24 m.

गाव नमुना सात (अधिकार अभिलेख पत्रक)

[महाराष्ट्र जमीन महसूल अधिकार अभिलेख आणि नोंदवह्या (तयार करणे व सुस्थितीत ठेवणे) नियम, १९७१ यातील नियम ३; ५, ६ आणि ७]

गाव पवनी सा.क्र. ३१

तालुका देवरी



सूचना क्रमांक	सूचना क्रमांकाचा उपविभाग	सूधारणा पध्दती
७७/२		भो.व.२
शेताचे स्थानिक भाव		
लागवडीयोग्य क्षेत्र	हेक्टर	आर
	०.५०	
एकूण	०.५०	
पोटखराव (लागवडीयोग्य नसलेले)		
वर्ग (अ)		
वर्ग (ब)		
रकबा		
आकारणी	हेक्टर	आर
जूडी किंवा विशेष आकारणी	०.२५	
	०.२५	

सोपवदावासाचे नाव
वंसोड
केशव शाहीकराभ
रा. सुंदरी

खात क्रमांक
 कुळाचे नाव
 खंड
 पैसे

इतर अधिकार

का-का. नारवणी खेडी
 केडेडी जमीन.
 को. ३८
 ४१२६८ खेडी.

सोमा आणि सुभाषण दिले

गाव नमुना बारा (पिकांची नोंदवह्या)

[महाराष्ट्र जमीन महसूल अधिकार अभिलेख आणि नोंदवह्या (तयार करणे व सुस्थितीत ठेवणे) नियम, १९७१ यातील नियम २१]

वर्ष	हंगाम	पिकांखालील क्षेत्राचा तपशील										लागवडीसाठी उपलब्ध नसलेली जमीन	जमीन करगाराचे नाव	धेरा	
		मिश्र पिकांखालील क्षेत्र					निर्भेद पिकांखालील क्षेत्र								
		मिश्रणाचा संकेत (क्रमांक)	जल सिंचित	अजल सिंचित	घटक पिके व प्रत्येकाखालील क्षेत्र			पिकाचे नाव	जल सिंचित	अजल सिंचित	रकबा				क्षेत्र
३	४	५	६	७	८	९	१०	११	१२	१३	१४	१५	१६		
२०१९ २०१९	खर	-	ज. आ.	अ. आ.	-	ज. आ.	अ. आ.	-	सुंदरी	-	०.४८	६५०५	०.०२	-	-

Handwritten signatures and dates at the bottom right of the page, including a date of 23/15/19.



भूमापन क्रमांक व उपविभाग 772	भू-धारणा पध्दती भोगवटादार वर्ग - 2	भोगवटादाराचे नाव
---------------------------------	---------------------------------------	------------------

पिकाचे नाव	क्षेत्र	ताफात	पो.ख	फ.का	खाली क्रमांक
ह.आर.चौ.सी 0.50.00	केशव शालीकराम बन्सोट	0.50.00	0.25	(1)	96 कुळाचे गाव इतर अधिकार सक्षम प्राधिकरणाच्या पूर्वे सरवातणी शिवाय इस्लामरास बंदी सुरवीलीत रोतमजूर-स्वातंत्र्य मेलीक बाता वाटप जमीन इतर का. कास्त वाटप (1) इतर का. कास्त वाटपाची खरेदी केलेली जमीन (18)



सीमा आणि भूमापन विन्हे :

या संकेतस्थळावर दर्शविलेली माहिती ही कोणत्याही शासकीय अथवा कायदेशीर बाबीसाठी वापरता येणार नाही.

गाव नमून बाप
पिकाची नोंदवही

[महाराष्ट्र जमीन मंडळ अधिकार अभिलेख आणि नोंदवही (तयार करणे व सुस्थितीत ठेवणे) नियम, 1991 चातील नियम 29]

पिकाखालील क्षेत्राचा तपशील											समगरीसाठी उपलब्ध नसलेली जमीन	जल सिंचनाचे साधन	क्षेत्र	
मिश्र पिकाखालील क्षेत्र						निर्मळ पिकाखालील क्षेत्र								
हंगाम	मिश्रपिकाचा संकेत क्रमांक	जल सिंचित	अजल सिंचित	घटक पिके व प्रत्येकासाठीचे क्षेत्र			पिकाचे नाव	जल सिंचित	अजल सिंचित	पिकाचे नाव	जल सिंचित	अजल सिंचित	स्वरूप	क्षेत्र
				पिकाचे नाव	जल सिंचित	अजल सिंचित								
(2)	(3)	(4)	(5)	(6)	(7)	(8)	(9)	(10)	(11)	(12)	(13)	(14)	(15)	(16)
		ह.आर. चौ.सी	ह.आर. चौ.सी		ह.आर. चौ.सी	ह.आर. चौ.सी		ह.आर. चौ.सी	ह.आर. चौ.सी		ह.आर. चौ.सी	ह.आर. चौ.सी		ह.आर. चौ.सी

या संकेतस्थळावर दर्शविलेली माहिती ही कोणत्याही शासकीय अथवा कायदेशीर बाबीसाठी वापरता येणार नाही.

Handwritten signatures and stamps in blue ink, including a date '31/08/2015' and '19'.

गाव नमुना सात (अधिकार अभिलेख पत्रक)

[महाराष्ट्र जमीन महसूल अधिकार अभिलेख आणि नोंदवद्दा (तयार करणे व सुस्थितीत ठेवणे) नियम, १९७१ यातील नियम ३१, ३२ आणि ७]

गाव पवनी (सी.) थ. क्र. ६१

तालुका देवरी



भूमापन क्रमांक	भूमापन क्रमांकाचा उपविभाग	मुधारणा पध्दती	भोगवटदाराचे नाव	खाते क्रमांक
२४/१		भो.प्र.२	सेक्टर १) हळीमा व. अमीरखली २) शार्दिना व. अमीरखली ३) नसीमा व. अमीरखली ४) शलमा व. अमीरखली ५) नसमा व. अमीरखली ६) असीया व. अमीरखली ७) रोशनखली व. अमीरखली १२) सुर्गादिवेगम व. अमीरखली अ. पा. क. अर्ध सुर्गादिवेगम	कुळाचे नाव खंड स. पैसे
शेताचे स्थानिक नाव				
लागवडीयोग्य क्षेत्र		हेक्टर आर.		
		१. २६		
		०. ८०		
एकूण		१. २६		
मोटखराब (लागवडीयोग्य नसलेले)		०. ८०		
वर्ग (अ)				
वर्ग (ब)				
एकूण				
आकारणी		रुपये पैसे	बखर कोशीलाबाई ज. मोहर श. सुंदरी	इतर अधिकार सौ. सुर्गादिवेगम व. अमीरखली सेक्टर हीचे १०.०००० रु. मगदी डेकूक सौ. कोशीलाबाई मोहर बखर श. सुंदरी हीस वक्रीपत्राचा करार विक्रम विद्यावकर मोहर का. का. वक्री फ. ५१/११.८.२००२ फ. ६/३.१.९५.
जुडी किंवा विशेष आकारणी		०. ५५		सीमा आणि भूमापन विन्ह
		०. ५५		

गाव नमुना बारा (पिकाची नोंदवही)

[महाराष्ट्र जमीन महसूल अधिकार अभिलेख आणि नोंदवद्दा (तयार करणे व सुस्थितीत ठेवणे) नियम, १९७१ यातील नियम २९]

वर्ष	हंगाम	पिकाखालील क्षेत्रांचा तपशील									लागवडीसाठी उपलब्ध नसलेली जमीन		जमीन करणाराचे नाव	शेरा
		मिश्र पिकाखालील क्षेत्र						निर्मळ पिकाखालील क्षेत्र			एकरूप	शेरा		
		मिश्रणाचा संकेत क्रमांक	जल सिंचित	अजल सिंचित	घटक पिके व प्रत्येकाखालील क्षेत्र			पिकाचे नाव	जल सिंचित	अजल सिंचित				
३	४	५	६	७	८	९	१०	११	१२	१३	१४	१५		
२०१८ २०१९	ख	-	हे. आ.	हे. आ.	-	-	-	६००	-	०.६८	१५५५	०.०२	-	-

Handwritten signatures and dates: 23/5/19

नमुना (सीए-१८)-६-२०१२-१०,००,०००-एएलए
 G.N. R.D. No. 1022/24 of 18-10-40
 De No. Desk VII/1582 dt. 4-7-86 From D.G.P. & S.
 Bombay



गाव नमुना साल (अधिकार अभिलेख पत्रक)

[महाराष्ट्र जमीन महसूल अधिकार अभिलेख आणि नोंदवड्या (तयार करणे व सुस्थितीत ठेवणे) नियम, १९७१ यातील नियम ३, ५, ६ आणि ७]

गाव **पवनी(सी.) शा.क्र.३१**

तालुका **देवरी**

भूमापन क्रमांक	भूमापन क्रमांकाचा उपविभाग	भूधारणा प्रकृती	मोगवटादाराचे नाव	खाते क्रमांक
२३		भोव.२	१) अमीहा बेगम व. जहीर शेख २) मोहम्मद शाकीर व. जहीर शेख ३) मोहम्मद आसीफ व. जहीर शेख ४) मुफीहा बेगम व. फिरोज खान व. देवरी	कुलाचे नाव खड नेते बि. अप्पर महासुद्धर साकोठी बांधाराम ६४ एल ख. डी/२६१९(१५) ६५-६६ हि. २६ ६६ नुस्तर का. का जमीन प्रिडियानुसार इतर अधिकार नोंद. ओमान शु. सं. अधिकारी साकोठी बांधाराम पत्रक २६ प्रमखे रु. १९८५-९६ चो शा. सं. भाती राकण्यात आली सबब कोसा र्हा. हि. १८-६-१९८२, का. का. वाटप. केस ६४/२६.५.२००६ केस ६६/५-११.०६ खेरी. सीमा आणि भूमापन विन्दे
शेताचे स्थानिक नाव				
लागवडीयोग्य क्षेत्र		हेक्टर	आर	
एकूण		१.०४		
पोटखराब (लागवडीयोग्य नसलेले)				
वर्ग (अ)				
वर्ग (ब)				
एकूण				
आकारणी		रुपये	पैसे	
जुडी किंवा विशेष आकारणी		०.४५		
		०.४५		

गाव नमुना बारा (पिकांची नोंदवडी)

[महाराष्ट्र जमीन महसूल अधिकार अभिलेख आणि नोंदवड्या (तयार करणे व सुस्थितीत ठेवणे) नियम, १९७१ यातील नियम २९]

वर्ग	हंगाम	पिकाखालील क्षेत्रांचा तपशील										लागवडीसाठी उपलब्ध नसलेली जमीन		जमीन करणाराचे नाव	शेरा
		शिशू पिकाखालील क्षेत्र						निर्मळ पिकाखालील क्षेत्र				एकूण	क्षेत्र		
		सिखणाचा संकेत क्रमांक	पाल सिंचित	जल सिंचित	पिकाचे नाव	जल सिंचित	अकारण सिंचित	पिकाचे नाव	जल सिंचित	अकारण सिंचित	एकूण				
१	२	३	४	५	६	७	८	९	१०	११	१२	१३	१४	१५	१६
		के.आ.	के.आ.		के.आ.	के.आ.		के.आ.	के.आ.		के.आ.	के.आ.			
२०१८	२०१९														

Handwritten signatures and stamps at the bottom right of the table, including a large signature and some official markings.

गाव नमुना सात (अधिकार अभिलेख पत्रक)

(महाराष्ट्र जमीन महसूल अधिकार अभिलेख आणि नोंदवद्धा (तयार करणे व सुस्थितीत ठेवणे) नियम, १९७५ यातील नियम ३, ५, ६ आणि ७)

गाव **पवनी (दि.) खा.क्र. ३१**

तालुका **हवरी**



भूमापन क्रमांक	भूमापन क्रमांकाचा उपविभाग	गुणवत्ता पावती	गोंगवटादाराचे नाव	खाती क्रमांक
६२	अमे.व.२		<div style="border: 2px solid red; padding: 5px; display: inline-block;"> भारद्वाज सुखू शम्भवरण श. मोहोडी घोरे अनिता काईज. राजेंद्र श. चिचगड </div>	पुढावे नाव
सोताचे स्थानिक नाव				इतर अधिकार
लागवडीयोग्य क्षेत्र				प्लॉट ४६
हेक्टर				१६/१०।०
जमिनी				क. काळ.
एकूण				
०.६६				
०.६६				
पोटखराब (लागवडीयोग्य नसलेले)				
वर्ग (अ)				
वर्ग (ब)				
एकूण				
रुपटे				
जमिनी				
०.६५				
०.६५				
अकारणी				
जुडी किंवा दिशम आकारणी				

गाव नमुना बारा (पिकांची नोंदवही)

(महाराष्ट्र जमीन महसूल अधिकार अभिलेख आणि नोंदवद्धा (तयार करणे व सुस्थितीत ठेवणे) नियम, १९७५ यातील नियम २९)

वर्ष	हंगाम	पिकांखालील क्षेत्रांचा तपशील									लागवडीसाठी उपलब्ध नसलेली जमीन		जमीन करणाराचे नाव	शेरा
		मिश्र पिकांखालील क्षेत्र						निर्मित पिकांखालील क्षेत्र			रुप	शेरा		
		मिश्र पिकांचा क्षेत्राचा क्रमांक	उत्पन्न स्थिति	उत्पन्न स्थिति	घटक पिके व प्रत्येकाखालील क्षेत्र			पिकाचे नाव	उत्पन्न स्थिति	उत्पन्न स्थिति				
					पिकाचे नाव	उत्पन्न स्थिति	उत्पन्न स्थिति							
२०१६ २०१७	२४	४	५	६	७	८	९	१०	११	१२	१३	१४	१५	१६
			मे. आ.	मे. आ.		मे. आ.	मे. आ.		मे. आ.	मे. आ.	०.६६			


...
 ...
 ...
 31/08/2015
 19

राज नमूना सति
अधिकार अभिलेख पत्रक

(महाराष्ट्र जमीन महसूल अधिकार अभिलेख आणि नोंदवह्या (तयार करणे व सुस्थितीत ठेवणे) नियम, 1988 यातील नियम 24.4 आणि 9.)

जिल्हा - देवरी

जिल्हा - सोडिया



शुभापन क्रमांक व उपविभाग : 43

शुभापन क्रमांक व उपविभाग : 43

शुभापन क्रमांक व उपविभाग	शुभापन क्रमांक व उपविभाग	शुभापन क्रमांक व उपविभाग
43	शुभापन क्रमांक व उपविभाग	शुभापन क्रमांक व उपविभाग

क्षेत्र	एकर	फी.सू.	क.का	वर्ग क्रमांक
अमितवाडे शनंद मोटे	0.8600	0.65	111	47

कुळाचे नाव
इतर अधिकार
सहाय्य प्राधिकारीच्या पूर्वे परवानगी मिळवून घेतल्यास अर्दी - कुल
कायद्याने प्राप्त जमीन (47)
इतर
का. अकरत वाचप (1)

श्रीमा आणि शुभापन चिन्ह :

For View Only

सुचना : या संकेतस्थळावर दर्शविलेली माहिती ही कोणत्याही शासकीय अथवा कायदेशीर बाबीसाठी वापरता येणार नाही

राज नमूना सति
विकाची नोंदवह्या

(महाराष्ट्र जमीन महसूल अधिकार अभिलेख आणि नोंदवह्या (तयार करणे व सुस्थितीत ठेवणे) नियम, 1988 यातील नियम 24.4 आणि 9.)

जिल्हा - देवरी

जिल्हा - सोडिया

शुभापन क्रमांक व उपविभाग : 43

क्र.	इमान	निकाशातील क्षेत्राचा तपशील							जमजमीनसाठी जमनका नमूनेची जमीन	जल शिब्याचे साधन	धरा		
		मिश्र निकाशातील क्षेत्र			निर्मळ निकाशातील क्षेत्र								
		मिश्रणाचा तक्ता क्रमांक	जम शिबित	जमजम शिबित	विक्राचे नाव	जम शिबित	जमजम शिबित	विक्राचे नाव				जम शिबित	जमजम शिबित
(8)	(13)	(3)	(4)	(5)	(6)	(7)	(8)	(9)	(10)	(11)	(12)	(13)	(14)
		हे.अर. वॉ.सी	हे.अर. वॉ.सी	हे.अर. वॉ.सी	हे.अर. वॉ.सी	हे.अर. वॉ.सी	हे.अर. वॉ.सी	हे.अर. वॉ.सी	हे.अर. वॉ.सी	हे.अर. वॉ.सी	हे.अर. वॉ.सी	हे.अर. वॉ.सी	हे.अर. वॉ.सी

सुचना : या संकेतस्थळावर दर्शविलेली माहिती ही कोणत्याही शासकीय अथवा कायदेशीर बाबीसाठी वापरता येणार नाही

Handwritten signatures and stamps at the bottom right of the page.



गाव नमुना सात (अधिकार अभिलेख पत्रक)

महाराष्ट्र जमीन महसूल अधिकार अभिलेख आणि नोंदवहा (तयार करणे व सुस्थितीत ठेवणे) नियम, १९७१ यातील नियम ३ व ६ आणि ७१

पत्रक नं. ३१

तालुका **देवरी**

भूमापन क्रमांक	भूमापन क्रमांकाचा उपाविभाग	शुद्धतापा पध्दती	मोगवटवाराचे नाव	खान क्रमांक
८६	भो.क.२		गौर बनशमसिंह अदरसिंह श. पोनी	कुळाचे नाव
पंचायते स्थानिक नाव			विदेदुमार चेंदुरावजी मोहवीर श. देवरी.	खंड
लागवडीयोग्य क्षेत्र	हेक्टर	आर		पस
	०.३४			
एकूण	०.३४			
पाटखराब (लागवडीयोग्य नसलेले)				
वर्ग (क)				
वर्ग (ब)				
रूपा				
आकारणी	०.१५			
जुडी किंवा विराप आकारणी	०.१५			

का. का. वाटपाची जमीन

इतर अधिकार

श्रीमान उ. वि. श. ल. अरुमिरी शकोळी

शांवे स्तंभ २२ पुढावे २.१६५५.२८

ची भावी शफही सबब कोझाई

को. पी. श्री. गूनघाटे गवळिपूर

शकोळी शांवा शम.क. २१/२०.१५/६३.६३

दि. १५/५/६३ रूपा न. न. ८६ अराजी ०.३४

अरु लकीरीकीता लिपपुरे दुकली

सीमा आणि भूमापन किं. **०.६०**
०२.१२.९८

गाव नमुना बारा (पिकांची नोंदवही)


महाराष्ट्र जमीन महसूल अधिकार अभिलेख आणि नोंदवहा (तयार करणे व सुस्थितीत ठेवणे) नियम, १९७१ यातील नियम २१

वर्ग	लागवडी	पिकांखालील अंदाजात तपशील										जमीन करणाराचे नाव	शेरा		
		मिश्र पिकांखालील क्षेत्र					निर्मूल पिकांखालील क्षेत्र							लागवडीसाठी उपलब्ध नसलेली जमीन	
		मिश्र पिकांचा संकेत क्रमांक	जाल सिंचित	अजल सिंचित	पिकाचे नाव	जाल सिंचित	अजल सिंचित	पिकाचे नाव	जाल सिंचित	अजल सिंचित	एकरूप			क्षेत्र	
२०१८	२०१९		क. आ.	क. आ.					०.३४	०.३४					

31/08/2015

19

राज नमूना यात
अधिकार अभिलेख पत्रक
महाराष्ट्र जमीन महसूल अधिकार अभिलेख आणि नोंदवट्या (तयार करणे व सुस्थितीत ठेवणे) नियम, १९७१ यातील नियम ३.५.६ वाचणे)



तालुका - देवरी जिल्हा - वॉरंटिया

भू-धारणा पध्दती	भौगोलिक माप					दाखिल क्रमांक
भोगवट्यादार वर्ग - २		क्षेत्र	आकार	पौ.ख	के.फा	
विवरण	विरेंद्रकुमार येतुरामजी मोहबीया	०.३४.००	४.१५			१५
मूल्य	०.३४.००					मुळाचे भाव
दिल्याचे तालुका/अखत्यार						इतर अधिकार
माली						अक्षय प्राधिकरणाच्या पूर्वे वर जमनी शिवाय स्तूपारोह यती
आकार						भुमीहीन, खोलाखुर, रत्यात व केलीक बाता घाटार जमीन
मूल्य मी. ख	०.००.००					इतर
आकार मी. ख	४.१५					का. वस्तु. अटप ()
कुठे किंवा कितीत अकाराची						इतर
						का. पी.सी मूल्यदे तहसीलदार साकोली याचा ए. मा. क्र. ११ म. १५
						३-७३ दि. १४/३/७५ सुधार घाट नं. ७२ आताजी ५३४ वाढीत करीता
						दिल्यामुळे दुस्तारी ()
						इतर
						श्रीमान उ. वि. न. म. त्रिपाठी साकोली याचे खती क्र. ३२ प्रमाणे व
						१०५१२४ ची आती हायड्रेशन अन्वयामुळे बाजु टवने ()
						सीमा आणि म्हापचन चिन्हे :



सुचना - या संकेतस्थळावर दर्शविलेली माहिती ही कोणत्याही शासकीय अथवा कायदेशीर बाबीसाठी वापरता येणार नाही.

राज नमूना यात
विकायेची नोंदवट्या
महाराष्ट्र जमीन महसूल अधिकार अभिलेख आणि नोंदवट्या (तयार करणे व सुस्थितीत ठेवणे) नियम, १९७१ यातील नियम ३.५
तालुका - देवरी जिल्हा - वॉरंटिया

वर्ष	हंगाम	विभागातील क्षेत्राचा तपशील						विशेष विभागातील क्षेत्र		स्वरूप	क्षेत्र	जल स्थितीचे साधन	शेरा	
		नियमित विभागातील क्षेत्र			निर्धन विभागातील क्षेत्र			विकायेचा भाव	जल स्थिती					
		मिळण्याचा तयार करणे	जल स्थिती	अज्ञान स्थिती	घटक पिके व प्रत्येकासाठी क्षेत्र	अज्ञान स्थिती	अज्ञान स्थिती							
(१)	(२)	(३)	(४)	(५)	(६)	(७)	(८)	(९)	(१०)	(११)	(१२)	(१३)	(१४)	(१५)
			हे.आर. वी.जी	हे.आर. वी.जी		हे.आर. वी.जी	हे.आर. वी.जी		हे.आर. वी.जी	हे.आर. वी.जी			हे.आर. वी.जी	

एकूण - ०.३३५ सुपु.०००

सुचना - या संकेतस्थळावर दर्शविलेली माहिती ही कोणत्याही शासकीय अथवा कायदेशीर बाबीसाठी वापरता येणार नाही.

Handwritten signatures and dates, including '2019/5/19'.

गणना (सीए-१८)-६-२०१२-१०,००,०००-एएलएड
 G.R. R.D. No. 10022/24 of 18-10-40;
 Do No (Desk VI/1582, dt 4-7-86 From D.G.P. & S.
 Ramthay.)

स. गा. २४ म
 R.V. 24 m.

गाव नमुना सात (अधिकार अभिलेख पत्रक)

[महाराष्ट्र जमीन महसूल अधिकार अभिलेख आणि नोंदवद्द्या (तयार करणे व सुस्थितीत ठेवणे) नियम, १९७१ यातील नियम ३, ५, ६ आणि ७]



गाव पवनीश्रीवा.क. ३१		तालुका देवरी	
भूमापन क्रमांक	भूमापन क्रमांकाचा उपविभाग	सूधारणा पध्दती	भोगवदादाराचे नाव
३१	भो-१-२		शेख रहीम शेख हुसैनरी श. क्वीचगड
शेताचे स्थानिक नाव			खाली अक्षरांक
लागवडीयोग्य क्षेत्र	हेक्टर	आर	कुळाचे नाव
	१.२१		खंड
एकूण	१.२१		११)
पोटखराच (लागवडीयोग्य नसलेले)			को.दि. अखेर तदवधीकर साकोडी, घांचे राजाक ६४ एड.एन. जी. अ १८(१५) ८५-६६ पुनर अधिकार दि. २६/५/६६ नुसार का. का. जमीन मिळाल्यामुळे नोंद.
वर्ग (अ)			श्रीमान भू. संवर्धन आर्षी साकोडी घांचे गट.क्र. २८ प्रमाणे क्र. १८८८-४६ पी. आ. क्र. भावी हाकल्यामुळे सखम वीस हर्ष के. क्र. ८६, दि. १६-६-८२.
वर्ग (ब)			नेडु ६, साळा ६०, जराठी २०, विजा ६
आकारणी	रुपये	पैसे	सीमा आणि भूमापन चिन्हे का. का. ठारप.
जूडी किंवा विशेष आकारणी	१.५५		के.क्र. ६८/१६.२.२००१
	१.५५		

गाव नमुना बारा (पिकांची नोंदवही)

[महाराष्ट्र जमीन महसूल अधिकार अभिलेख आणि नोंदवद्द्या (तयार करणे व सुस्थितीत ठेवणे) नियम, १९७१ यातील नियम २९]

वर्ष	हंगाम	पिकाखालील क्षेत्रांचा तपशील							लागवडीसाठी उपलब्ध नसलेली जमीन		जमीन करपारारेचे नाव	शेरा			
		मिश्र पिकाखालील क्षेत्र			निर्मळ पिकाखालील क्षेत्र				रकबा	क्षेत्र					
		मिश्रणाचा संकेत क्रमांक	जल सिंचित	अजल सिंचित	घटक पिके व प्रत्येकाखालील क्षेत्र	पिकाचे नाव	जल सिंचित	अजल सिंचित							
३	४	५	६	७	८	९	१०	११	१२	१३	१४	१५	१६		
२०१८ २०१९	ब	-	हे. आ.	हे. आ.	-	हे. आ.	हे. आ.	हरी	हे. आ.	हे. आ.	१.१८	६५३	०.०३	-	-

(Handwritten signatures and dates)
 २३/११/१९
 १९

गांव समुदाय बाबत
अधिकार अभिलेख पत्रक
। महाराष्ट्र जमीन महसूल अधिकार अभिलेख आणि नोंदवह्या (तयार करणे व सुविधितोत ठेवणे) नियम, १९७१ चातील नियम १९२ आणि १९३ ।



तालुका - देवरी जिल्हा - मोंदिवा

सुभाषन क्रमांक व उपविभाग	सु.धारणा पध्दती	भोगवटदाराचे नाव			
11	भोगवटदार वगै - 1				
घाते स्थानिक नाव :-		शे.व.	अकार	पो.व.	कै.ला
घोर पालक	ई.आर. चौ.सी	1.21.00	1.59		1.17.11
जि.र.व.व.	1.21.00				
वागपत					
तरी					
तारका					
इतर					
सकृण क्षेत्र	1.21.00				
घोट-वपव (सातवडीस/अखीरफ)					
वर्ग (अ)					
वर्ग (ब)					
सकृण पो.व.	0.00.00				
अकारवारी	1.59				
कोटी किंवा विशेष आकारणी					
वृत्त क्र.व.व. (अ. 1/19)		मीमा आणि सुभाषन चिन्ह			



धुधता या संकेतस्थळावर दर्शविलेली माहिती ही कोणत्याही शासकीय अथवा कायदेशीर बाबीसाठी वापरता येणार नाही


गांव समुदाय बाबत
विकासाची नोंदवही
। महाराष्ट्र जमीन महसूल अधिकार अभिलेख आणि नोंदवह्या (तयार करणे व सुविधितोत ठेवणे) नियम, १९७१ चातील नियम २९ ।
तालुका - देवरी जिल्हा - मोंदिवा

सुभाषन क्रमांक व उपविभाग : 31										सामवाडीसाठी उपलब्ध महसूली जमीन		जल सिंचनाचे सामने	वेग	
विकासातील क्षेत्राचा तपशील														
नियत विकासातील क्षेत्र							नियत विकासातील क्षेत्र							
घटक विक्रे व प्रत्येकाच्यातील क्षेत्र														
क्र	हक्क	निश्चयाचा संकेत क्रमांक	जल सिंचित	अजल सिंचित	विकासे नाव	जल सिंचित	अजल सिंचित	विकासे मूल	जल सिंचित	अजल सिंचित	स्वरूप	शे.व.	(१४)	(१५)
(१)	(२)	(३)	(४)	(५)	(६)	(७)	(८)	(९)	(१०)	(११)	(१२)	(१३)		
			ई.आर. चौ.सी	ई.आर. चौ.सी		ई.आर. चौ.सी	ई.आर. चौ.सी		ई.आर. चौ.सी	ई.आर. चौ.सी		ई.आर. चौ.सी		

देवरी - ५.१८ चूपड ०.०३

धुधता या संकेतस्थळावर दर्शविलेली माहिती ही कोणत्याही शासकीय अथवा कायदेशीर बाबीसाठी वापरता येणार नाही

Handwritten signatures and dates: 23/5/19



गाव नमुना सात (अधिकार अभिलेख पत्रक)

[महाराष्ट्र जमीन महसूल अधिकार अभिलेख आणि नोंदवहा (तयार करणे व सुस्थितीत ठेवणे) नियम, १९७५ यातील नियम ३, १, ६ आणि ७]

पक्की संख्या - ३१

तालुका - देवरी

भूमापन क्रमांक	भूमापन क्रमांकाचा उपविभाग	सूधारणा पध्दती	भोगवट्यादाराचे नाव	खाले क्रमांक
२	भो.व.२		मे.प्र.म. मेहतर ली.वू. रा. सुंदरी	कुळाचे नाव: खड: पीसे
मताची स्थानिक नाव				
लागवडीयोग्य क्षेत्र	हेक्टर	आर.	राणे विठ्ठल सहाराम रा. सुंदरी	इतर अधिकार श्री.मान. ड.वि. वृ. २१. अधिकारी साकोही यांनी ३.११.६८-३१ ची छाती टाकल्यात आली. सबब जेजा दर्ज (६) दि.१६।६।६८ फे.नं. ६२/१२।१२।२००५. का.जा. वाटप.
एकूण	०.३८			
पोटखराब (लागवडीयोग्य नसलेले)				
वर्ग (अ)				
वर्ग (ब)				
आकारणी	रुपये	पैसे	सीमा आणि भूमापन विन्हे	
जुडी किये विशेष आकारणी	०.२०			
	०.२०			

गाव नमुना बारा (पिकांची नोंदवही)

[महाराष्ट्र जमीन महसूल अधिकार अभिलेख आणि नोंदवहा (तयार करणे व सुस्थितीत ठेवणे) नियम, १९७५ यातील नियम २९]

वर्ष	हंगाम	पिकांखालील क्षेत्राचा तपशील										लागवडीसाठी उपलब्ध नसलेली जमीन		जमीन करणाराचे नाव	शेरा	
		मिश्र पिकांखालील क्षेत्र						निर्मळ पिकांखालील क्षेत्र				स्वरूप	क्षेत्र			
		मिश्रणाचा संकेत क्रमांक	जल सिंचित	अजल सिंचित	घटक पिके व प्रत्येकाखालील क्षेत्र			पिकाचे नाव	जल सिंचित	अजल सिंचित						
३	४	५	६	७	८	९	१०	११	१२	१३	१४	१५	१६			
२०१८ २०१९	ख	-	हं.आ	हं.आ	-	हं.आ	हं.आ	हं.आ	हं.आ	हं.आ	हं.आ	हं.आ	हं.आ	-	-	-

राणे
 गाव नमुना
 देवरी
 २०२०/२०२१
 १९

गाव नमुना सार
अधिकार अभिलेख पत्रक
(महाराष्ट्र जमीन महसूल अधिकार अभिलेख आणि नोंदवहसा (तयार करणे व सुविधता देणे) नियम, 1967 यातील नियम 25 आणि 26)

जिल्हा - देवरी जिल्हा - नोंदवहसा



मू.धारणा पध्दती		श्रीगवदादारचे नाव		खालत क्रमांक	
श्रीगवदादार वर्ग - 1		क्षेत्र	आकार	पौ.स.	के.फा
क्षेत्र	१.४४ चौ.मी	विठ्ठल सदाशिव राणे	०.४४	०.३०	(१)
वै.स.	०.३४				
अकार	०.३४				
पौ.स.	०.३०				
के.फा	०.३०				
अकार	०.३४				
पौ.स.	०.३०				
के.फा	०.३०				
अकार	०.३४				
पौ.स.	०.३०				
के.फा	०.३०				
अकार	०.३४				
पौ.स.	०.३०				
के.फा	०.३०				
अकार	०.३४				
पौ.स.	०.३०				
के.फा	०.३०				



For View Only

धुपना : या सकेतस्थळावर दर्शविलेली माहिती ही कोणत्याही शासकीय अथवा कायदेशीर बाबीसाठी वापरता येणार नाही.

गाव नमुना सार
विकासाची नोंदवहसा
(महाराष्ट्र जमीन महसूल अधिकार अभिलेख आणि नोंदवहसा (तयार करणे व सुविधता देणे) नियम, 1967 यातील नियम 25)

जिल्हा - देवरी जिल्हा - नोंदवहसा

विकासातील क्षेत्रांचा तपशील										वागवडीसाठी उपलब्ध तसवीली जमीन		जल सिंचनाची साधन	शेरा	
निम्न विकासातील क्षेत्र					निर्मळ विकासातील क्षेत्र					उत्पन्न	पौ.स.			
वर्ष	हंगाम	सिंचनाचा संकेत क्रमांक	जल सिंचित	अजल सिंचित	विकासाचे नाव	जल सिंचित	अजल सिंचित	विकासाचे नाव	जल सिंचित					
(1)	(2)	(3)	(4)	(5)	(6)	(7)	(8)	(9)	(10)	(11)	(12)	(13)	(14)	(15)
			हे.आर. चौ.मी	हे.आर. चौ.मी		हे.आर. चौ.मी	हे.आर. चौ.मी		हे.आर. चौ.मी	हे.आर. चौ.मी		हे.आर. चौ.मी		

धुपना : या सकेतस्थळावर दर्शविलेली माहिती ही कोणत्याही शासकीय अथवा कायदेशीर बाबीसाठी वापरता येणार नाही.

Handwritten signature and date: 28/05/19

80.00,000-एएलएड
18-10-19
Form D.G.P. & S.

म. मा. 28 म
R. V. 24 m

गाव नमुना सात (अधिकार अभिलेख पत्रक)

[महाराष्ट्र जमीन महसूल अधिकार अभिलेख आणि नोंदवह्या (तयार करणे व सुस्थितीत ठेवणे) नियम, १९७१ यातील नियम ३, ५, ६ आणि ७]

पवनी खा. क्र. ६१

तालुका हेवरी

सूचना क्रमांक	मुनापन क्रमांकाचा उपविभाग	पूकारणा पध्दती	मोगवटादाराचे नाव		स्थापक क्रमांक
66/9	भो. व. ३		परिसर श्रीरामसिंग हरीसिंग रा. वीचगड		कुलाचे नाव
काव. स्थानिक नाव					का. भा. वाटप
लागवडीयोग्य क्षेत्र	इंक्तर	आर	शामकूबर श्रीमहेश परमेश्वर रा. शुंदरी		इतर अधिकार
	9.00				श्रीराम उ. वि. मू. सं. (अभि) शाकोली
	0.50				यांचे स्थाने क्र. 38 प्रमाणे अ. 9483-CC
एकूण ...	0.50				ची माली राहणी स्वयं बोझारुर्न
मोटखरान (लागवडीयोग्य नसलेले)					को. वि. पी. जी. मुनघाटे राहणीठहर
वर्ग (अ)					राज. क्र. 39/2494/63.67 दि. 18/06/63
वर्ग (ब)					नुसार काबीज कायदा वाटप झाल्यामुळे
एकूण ...					जाच र्हा. फे. 38
आकारणी	रुपये	पैसे			सोमा आणि मुनापन वि. 20/1/63 राहणी ठेवणे
पुढी किय विशेष आकारणी ...	0.20				
	0.84				
	0.84				
	0.20				

गाव नमुना बारा (पिकांची नोंदवही)

[महाराष्ट्र जमीन महसूल अधिकार अभिलेख आणि नोंदवह्या (तयार करणे व सुस्थितीत ठेवणे) नियम, १९७१ यातील नियम २१]

वर्ष	हंगाम	पिकाखालील क्षेत्राचा तपशील										लागवडीसाठी उपलब्ध नसलेली जमीन		जमीन करणाराचे नाव	शेरा	
		मिश्र पिकाखालील क्षेत्र					निर्मळ पिकाखालील क्षेत्र					खाल	क्षेत्र			
		मिश्रणाचा संकेत क्रमांक	जल सिंचित	अजल सिंचित	घटक पिके व प्रत्येकाखालील क्षेत्र		पिकाचे नाव	जल सिंचित	अजल सिंचित	खाल	क्षेत्र					
3	4	5	6	7	8	9	10	11	12	13	14	15				
१९७८ २०७९	ख	-	हे. आ.	हे. आ.	-	हे. आ.	हे. आ.	ख	-	हे. आ.	हे. आ.	०.६८	६५	०.७३	-	-

~~माली~~
~~माली~~
~~माली~~
25/5
64

मात्र नमुना बाब
धिकार अभिलेख पत्रक

(महाराष्ट्र जमीन महसूल अधिकार अभिलेख आणि नोंदवह्या) तयार करणे व सुस्थितीत ठेवणे) नियम, १९६१ यातील नियम ३५.६ आणि ७)

तालुका - देवरी

जिल्हा - गोंदिया



असाधारण क्रमांक व उपविभाग		भू-धारणा पध्दती	आंगवटादारताये नोंद				खाली क्रमांक
771		आंगवटादारताये - 2	होव	जाकार	पो.ख.	फ.का.	
शेतारी रचयतिक नोंद :-							
होव रकम	₹. 500.00	प्रभाकराई परमेश्वर शायकुवर	0.50.00	0.70		111	89
जिरफत	- 0.50.00						मुळावे नाम इतर अधिकार संयत प्राधिकर्याच्या पूर्ण परवानगी शिवाय हस्तांतरण बंदी दुनीडीला रोतमनु/परमेश्वर सेवीक धारण वाटव जमीन इतर का. कायदा ४८५ (1) श्रीमान परमेश्वर मूरवटे रा.म.फु. 11 जे. 15/11/11 दि. 14-5- 11 मुळाव कायदा वाटव शूळ होव (1) इतर मुद्रक धारण अधिकारी शायकी कावे जाले क्र. न प्रमाणे 1693.88 या मती उपलब्धामुळे नोंद. (1)
संगणत							
तरी							
धरताळ							
इतर							
एकूण होव	0.50.00						
मोटरधारण (संगणकीय असल्यास)							
धर्म (स)							
धर्म (स)							
एकूण पो.ख.	0.00.00						
आकारणी	0.20						
मुदी किंवा निशेक आकारणी							
							सोमा आणि मुमायम चिन्हे :



सुचना या संकेतस्थळावर दर्शविलेली माहिती ही कोणत्याही शासकीय अथवा कायदेशीर बाबीसाठी वापरता येणार नाही.

मात्र नमुना बाब
धिकारी नोंदवही

(महाराष्ट्र जमीन महसूल अधिकार अभिलेख आणि नोंदवह्या) तयार करणे व सुस्थितीत ठेवणे) नियम, १९६१ यातील नियम ३५.६)

तालुका - देवरी

जिल्हा - गोंदिया

मात्र - पवती (सी)

असाधारण क्रमांक व उपविभाग : 771

विकाखालील क्षेत्राचा तपशील										तानवडीसाठी उपलब्ध नसलेली जमीन		जम रचियतये साधत	होव	
										निर्देशित विकाखालील होव				
										धटक पिके व धर्याकाखालील होव				
										मिश्र विकाखालील होव				
वर्ष	हंगाम	विकाखालील संकेत क्रमांक	जम रचियत	अजल रचियत	विकाखालील नाव	जम रचियत	अजल रचियत	विकाखालील नाव	जम रचियत	अजल रचियत	स्वरूप	होव		
(1)	(2)	(3)	(4)	(5)	(6)	(7)	(8)	(9)	(10)	(11)	(12)	(13)	(14)	(15)
			हे.अ.र. वो.जी	हे.अ.र. वो.जी		हे.अ.र. वो.जी	हे.अ.र. वो.जी		हे.अ.र. वो.जी	हे.अ.र. वो.जी		हे.अ.र. वो.जी		

होव = 0.80 हूण्ड 0.002

सुचना या संकेतस्थळावर दर्शविलेली माहिती ही कोणत्याही शासकीय अथवा कायदेशीर बाबीसाठी वापरता येणार नाही.

Handwritten signatures and dates: 28/05/19