


शासकीय पट्टेदार वाच्य यादी

रामायिला - तलाठी: पिपळिया गा. ५०६

क्र. सं.	अमापण क्र. सं.	आकार	आकार
1	66	0.80	डुळकर भातपाराम टेकरे
2	990	9.00	दशरथ संपत कने/6
3	963	9.00	पंनलाल कासीराम भोगारे
4	968	0.02	सेवा सहकारी सोसायटी
5	968	9.09	यादोराय रोडवाजी भारुकर
6	253	0.80	ठमराज मोडकण पांथरी

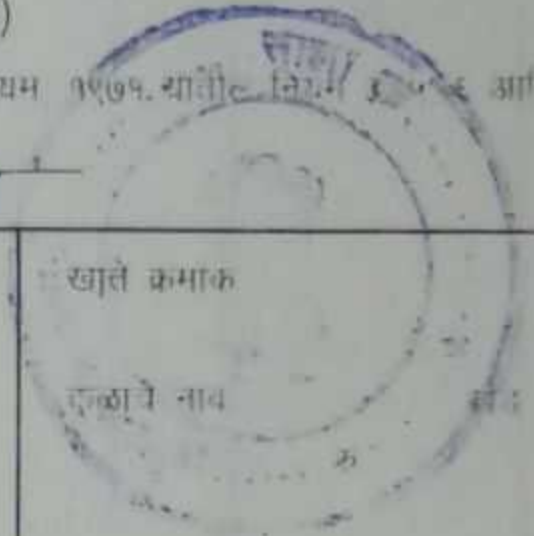

 दिनांक २०१६
 स्थान

गाव नमुना सात (अधिकार अभिलेख पत्रक)

[महाराष्ट्र जमीन महसूल अधिकार अभिलेख आणि नोंदवह्या (तयार करणे व सुस्थितीत ठेवणे) नियम, १९७९ यातील नियम ३६ आणि ७]

गाव रामाथेला त.सा. ६०६

तालुका सांगली



भूमापन क्रमांक	भूमापन क्रमांकाचा उपविभाग	भूधारणा पध्दती	भोगवटादाराचे नाव	खाते क्रमांक
66	भुदान धारक		<u>डे.भर</u> <u>डुकराळ आल्भाराम</u> <u>रा. सुकोथेला</u>	
शेताचे स्थानिक नाव				
लागवडीयोग्य क्षेत्र	हेक्टर	आर		
	0.80			
एकूण ...	0.80			
पोटखराब (लागवडीयोग्य नसलेले)				
वर्ग (अ)				
वर्ग (ब)				
एकूण ...				
आकारणी	रुपये	पस		
जुडी किंवा विशेष आकारणी ...	9.00			
	9.00			

गाव नमुना बारा (पिकांची नोंदवही)

[महाराष्ट्र जमीन महसूल अधिकार अभिलेख आणि नोंदवह्या (तयार करणे व सुस्थितीत ठेवणे) नियम, १९७९ यातील नियम २९]

वर्ष	हंगाम	पिकाखालील क्षेत्रांचा तपशील									लागवडीसाठी उपलब्ध नसलेली जमीन		जल सिंचनाचे साधन	जमीन करणाराचे नाव	शे. क्र.	
		मिश्र पिकाखालील क्षेत्र						निर्मळ पिकाखालील क्षेत्र			रुप	क्षेत्र				
		मिश्रणाचा संकेत क्रमांक	जल सिंचित	अजल सिंचित	घटक पिक व प्रत्येकाखालील क्षेत्र			पिकाचे नाव	जल सिंचित	अजल सिंचित						
३	४	५	६	७	८	९	१०	११	१२	१३	१४	१५				
२०१८			हे. आ.	हे. आ.		हे. आ.	हे. आ.		हे. आ.	हे. आ.		हे. आ.				
२०१९												पट्टा ०.८०				


Handwritten signature and stamp at the bottom right of the table.

गाव नमुना सात (अधिकार अभिलेख पत्रक)

[महाराष्ट्र जमीन महत्तूल अधिकार अभिलेख आणि नोंदवह्या (तयार करणे व सुस्थितीत ठेवणे) नियम, १९७१ यातील नियम ३५ आणि ३६]

गाव वामाघोषा त. ना. ९०६

तालुका सावित्री



भूमापन क्रमांक	भूमापन क्रमांकाचा तपविभाग	भूधारणा पध्दती	मोगवटादाराचे नाव	खाते क्रमांक
११०	भोगवृद्धार	कमी	कनोटे	
			दशरथ संपत	
शेताचे स्थानिक नाव				
लागवडीयोग्य क्षेत्र	हेक्टर	आर	संजय कन्हैयालाल	इतर अधिकार डे न १४२ १९/१०/२००९ जे न १६१ न १४ करी २३१/२०१६
एकूण ...	१.००		राजू कन्हैयालाल	
पोटखराब (लागवडीयोग्य नसलेले)			रिताबाई व कन्हैयालाल	
वर्ग (अ)	१.००		बायीकाबाई व कन्हैयालाल	
वर्ग (ब)				
एकूण ...				सीमा आणि भूमापन चिन्ह
आकारणी	रुपये	पस		
जुडी किंवा विशेष आकारणी ...	०.४०			
	०.४०			

गाव नमुना बारा (पिकांची नोंदवही)

[महाराष्ट्र जमीन महत्तूल अधिकार अभिलेख आणि नोंदवह्या (तयार करणे व सुस्थितीत ठेवणे) नियम, १९७१ यातील नियम २९]

वर्ष	हंगाम	पिकाखालील क्षेत्रांचा तपशील									लागवडीसाठी उपलब्ध नसलेला जमीन		जमीन करणाराचे नाव	शेरा
		मिश्र पिकाखालील क्षेत्र						निर्मोठ पिकाखालील क्षेत्र			खरूप	क्षेत्र		
		मिश्रणाचा संकेत क्रमांक	जल सिंचित	अजल सिंचित	घटक पिके व प्रत्येकाखालील क्षेत्र			पिकाचे नाव	जल सिंचित	अजल सिंचित				
३	४	५	६	७	८	९	१०	११	१२	१३	१४	१५		
२०१८	खरीप	-	हे.आ.	हे.आ.	-	-	-	धाने	०.९८	-	कुप	०.०२	नसलेला	
२०१९														

Handwritten signature and stamp of the Registrar of Land Revenue, District of Solapur, Maharashtra.


गाव नमुना सात (अधिकार अभिलेख पत्रक)

[महाराष्ट्र जमीन महसूल अधिकार अभिलेख आणि नोंदवह्या (तयार करणे व सुस्थितीत ठेवणे) नियम, १९७९ यातील नियम २९, आणि क]

गाव सामायला त. सा. ५०६ तालुका सायबेकरा

भूमापन क्रमांक	भूमापन क्रमांकाचा उपविभाग	भूधारणा पध्दती
१६३	श.क. पेट्टार	
सोताचे स्थानिक नाव		
लागवडीयोग्य क्षेत्र	हेक्टर	आर
	१.६०	
एकूण	१.६०	
पोटखराब (लागवडीयोग्य नसलेले)		
वर्ग (अ)		
वर्ग (ब)		
एकूण		
आकारणी	रुपये	पैसे
जुडी किंवा विशेष आकारणी	१.६०	
	१.६०	

भोगारे
 पं. लालू काशीराम
 इंदुबाई पंचलाल
 स. सामायला



श्री. उपविभागीय अधिकारी सहायक
 गो. वि. मा. व. ओ. व. ४३/म. ४६/६४
 दि. ३०/६/०६००मा ओ. व. ४३/म. ४६/६४
 सहायक गट. त. व. का. का. का. का.
 पु. न. न. न.
 मा. उपविभागीय अ. सा. सा. सा.
 देवरी सहायक को. व. को. व.
 सा. मा. ५०६ प्र. व. ए. व. १९/९६/९६
 दि. १२-९-२००० मा. ओ. व. ४३/म. ४६/६४
 प्र. मा. का. का. का. का.

पु. न. १३१
 १३-४-२००० म. मा.

गाव नमुना बारा (पिकांची नोंदवही)

[महाराष्ट्र जमीन महसूल अधिकार अभिलेख आणि नोंदवह्या (तयार करणे व सुस्थितीत ठेवणे) नियम, १९७९ यातील नियम २९]

वर्ष	हंगाम	पिकाखालील क्षेत्राचा तपशील									लागवडीसाठी उपलब्ध नसलेली जमीन		जल सिंचनाचे साधन	जमीन करणाराचे नाव	शेरा
		मिश्र पिकाखालील क्षेत्र			निर्मळ पिकाखालील क्षेत्र			स्वरूप	क्षेत्र						
		मिश्रणाचा संकेत क्रमांक	जल सिंचित	अजल सिंचित	पिकाचे नाव	जल सिंचित	अजल सिंचित			पिकाचे नाव	जल सिंचित	अजल सिंचित			
२०१८ २०१९	खरीप		हे. आ.	हे. आ.		हे. आ.	हे. आ.		हे. आ.	हे. आ.		हे. आ.			

५४३ - ०.६० पडता ०.२०

Handwritten signature and official stamp at the bottom right of the table.

गाव नमुना सात (अधिकार अभिलेख पत्रक)

[महाराष्ट्र जमीन महसूल अधिकार अभिलेख आणि नोंदवह्या (तयार करणे व सुस्थितीत ठेवणे) नियम, १९७१ यातील नियम २१ आणि ७]

गाव रामायेवा त.सा. ५०६ तालुका जालगाव

भूमापन क्रमांक	भूमापन क्रमांकाचा उपविभाग	भूधारणा पद्धती	भोगवटादाराचे नाव	खाते क्रमांक
१६४	खुला	पट्टेकार	सेवा सहकारी सोसायटी पिपरिया र. न. ५६२	२५०
शेताचे स्थानिक नाव				कुळाचे नाव
				खंड
				पैसे
लागवडीयोग्य क्षेत्र	हेक्टर	आर		इतर अधिकार
एकूण ...	०.०८			
पोटखराब (लागवडीयोग्य नसलेले)				
वर्ग (अ)				
वर्ग (ब)				
एकूण ...				
आकारणी	रुपये	पैसे		सीमा आणि भूमापन चिन्ह
जुडी किंवा विशेष आकारणी ...	०.६५			
	०.६५			

गाव नमुना बारा (पिकांची नोंदवही)

[महाराष्ट्र जमीन महसूल अधिकार अभिलेख आणि नोंदवह्या (तयार करणे व सुस्थितीत ठेवणे) नियम, १९७१ यातील नियम २९]

वर्ष	हंगाम	पिकाखालील क्षेत्रांचा तपशील									लागवडीसाठी उपलब्ध नसलेली जमीन		जल सिंचनाचे साधन	जमीन करणाराचे नाव	शे. शं.	
		मिश्र पिकाखालील क्षेत्र						निर्मळ पिकाखालील क्षेत्र			स्वरूप	क्षेत्र				
		मिश्रणाचा संकेत क्रमांक	जल सिंचित	अजल सिंचित	घटक पिके व प्रत्येकाखालील क्षेत्र			पिकाचे नाव	जल सिंचित	अजल सिंचित						
३	४	५	६	७	८	९	१०	११	१२	१३	१४	१५				
२०१८			हे.आ.	हे.आ.		हे.आ.	हे.आ.		हे.आ.	हे.आ.		हे.आ.				
२०१९																

गाव नमुना सात (अधिकार अभिलेख मजक)

[महाराष्ट्र जमीन महसूल अधिकार अभिलेख आणि नोंदवह्या (तयार करणे व सुस्थितीत ठेवणे) नियम, १९७१ यातील नियम ३ आणि ७]

गाव श्यामयला त.सा. ३०६ तालुका व्यासपूर

भूमापन क्रमांक	भूमापन क्रमांकाचा उपविभाग	भूमापना फाळी	भोगवट्यादाराचे नाव	खाते क्रमांक	
१८४		मुरकार पट्टार	भास्कर महेश्वर मोड्याल रा. पट्टार		
होताचे स्थानिक नाव					
लागवडीयोग्य क्षेत्र	हेक्टर	आर	इतर अधिकार		
	१.०१				
एकूण	१.०१				
घोटखराब (लागवडीयोग्य नसलेले)					
घर्ग (अ)					
घर्ग (ब)					
एकूण			१ कोरबल सीमा आणि भूमापन विन्द		
आकारणी	रुपये	पैसे			
जूही किंवा विशेष आकारणी	१.२५				
	१.२५				

गाव नमुना बारा (पिकांची नोंदवही)

[महाराष्ट्र जमीन महसूल अधिकार अभिलेख आणि नोंदवह्या (तयार करणे व सुस्थितीत ठेवणे) नियम, १९७१ यातील नियम २९]

वर्ष	हंगाम	पिकाखालील क्षेत्रांचा तपशील									लागवडीसाठी उपलब्ध नसलेली जमीन		जल सिंचनाचे साधन	जमीन करणाराचे नाव	ह. सं.	
		मिश्र पिकाखालील क्षेत्र						निर्भळ पिकाखालील क्षेत्र			रुप	क्षेत्र				
		मिश्रणाचा संकेत क्रमांक	जल सिंचित	अजल सिंचित	घटक पिके व प्रत्येकाखालील क्षेत्र			पिकाचे नाव	जल सिंचित	अजल सिंचित						
३	४	५	६	७	८	९	१०	११	१२	१३	१४	१५				
२०१८ २०१९	खरीप		हे.आ.	हे.आ.		हे.आ.	हे.आ.		हे.आ.	हे.आ.		हे.आ.				

१००३ कोरबल मिश्र पिका
 [Signature]
 [Stamp]

गाव नमुना सात (अधिकार अभिलेख पत्रक)

[महाराष्ट्र जमीन महसूल अधिकार अभिलेख आणि नोंदवह्या (तयार करणे व सुस्थितीत ठेवणे) नियम, १९७१ यातील नियम ३, ५, ६ आणि ७]

गाव रामायला त. मं. ७७०६

तालुका रामायला

भूमापन क्रमांक	भूमापन क्रमांकाचा उपविभाग	भूधारणा फादली	भोगवटादाराचे नाव	खाते क्रमांक
२४३	—	भुपान धारक	पोथरी	
होताचे स्थानिक नाव	हेमराज मोडकन एकराम मोडकन वा बुकायेला			मुकाये नाव
लागवडीयोग्य क्षेत्र	हेक्टर	आर	सीमा आणि भूमापन चिन्हे	इतर अधिकार
एकूण	०.४०			
पोटखराब (लागवडीयोग्य नसलेले)	०.४०			
वर्ग (अ)				
वर्ग (ब)				
एकूण	—	—		
आकारणी	रुपये	पैसे		
जुडी किंवा विशेष आकारणी	१.५०			
	१.५०			

गाव नमुना बारा (पिकांची नोंदवही)

[महाराष्ट्र जमीन महसूल अधिकार अभिलेख आणि नोंदवह्या (तयार करणे व सुस्थितीत ठेवणे) नियम, १९७१ यातील नियम २९]

वर्ष	हंगाम	पिकाखालील क्षेत्रांचा तपशील									लागवडीसाठी उपलब्ध नसलेली जमीन		जल सिंचनाचे साधन	जमीन करणाराचे नाव	शं. सं.
		मिश्र पिकाखालील क्षेत्र			निर्मळ पिकाखालील क्षेत्र			रुप	क्षेत्र						
		मिश्रणाचा संकेत क्रमांक	जल सिंचित	अजल सिंचित	घटक पिके व प्रत्येकाखालील क्षेत्र	पिकाचे नाव	जल सिंचित			अजल सिंचित					
३	४	५	६	७	८	९	१०	११	१२	१३	१४	१५			
			हे.आ.	हे.आ.		हे.आ.	हे.आ.		हे.आ.	हे.आ.		हे.आ.			
२०१८	खरीप														
२०१९	खरीप														

धा री ०.३८ - हुण ०.०२ अहर

(Handwritten signature and stamp)