

ದಕ್ಷಿಣ ಕನ್ನಡ ಜಿಲ್ಲೆಯ ಅಂಕಿ-ಅಂಶಗಳ ನೋಟ
DAKSHINA KANNADA DISTRICT AT A GLANCE

2017-18



ಪ್ರಕಟಣೆ : ಜಿಲ್ಲಾ ಸಂಖ್ಯಾ ಸಂಗ್ರಹಣಾಧಿಕಾರಿ ಕಛೇರಿ, ದ.ಕ., ಮಂಗಳೂರು. ಆರ್ಥಿಕ ನೆರವು : ದ. ಕ. ಜಿಲ್ಲಾ ಪಂಚಾಯತ್, ಮಂಗಳೂರು

ದಕ್ಷಿಣ ಕನ್ನಡ ಜಿಲ್ಲೆ

DAKSHINA KANNADA DISTRICT





ಕರ್ನಾಟಕ ಸರ್ಕಾರ
GOVT. OF KARNATAKA

ದಕ್ಷಿಣ ಕನ್ನಡ ಜಿಲ್ಲೆಯ ಅಂಕಿ ಅಂಶಗಳ ನೋಟ
DAKSHINA KANNADA DISTRICT AT A GLANCE
2017-18

PUBLISHERS:
District Statistical Officer
D.K. Mangalore.

ಪ್ರಕಟಣೆ :
ಜಿಲ್ಲಾ ಸಂಖ್ಯಾ ಸಂಗ್ರಹಣಾಧಿಕಾರಿ,
ದ.ಕ., ಮಂಗಳೂರು.

ಮುನ್ನುಡಿ

"ದಕ್ಷಿಣ ಕನ್ನಡ ಜಿಲ್ಲೆಯ ಅಂಕಿ ಅಂಶಗಳ ನೋಟ"ವು ಜಿಲ್ಲಾ ಸಂಖ್ಯಾ ಸಂಗ್ರಹಣಾಧಿಕಾರಿಯವರ ಕಛೇರಿಯ ಎಂದಿನ ಒಂದು ಮುಖ್ಯ ವಾರ್ಷಿಕ ಪ್ರಕಟಣೆ. ಜಿಲ್ಲೆಯಲ್ಲಿನ ಸಾಮಾಜಿಕ ಮತ್ತು ಆರ್ಥಿಕ ಚಟುವಟಿಕೆಗಳ ಬಗ್ಗೆ ಉಪಯುಕ್ತ ಮಾಹಿತಿಯನ್ನೊಳಗೊಂಡಿರುವ ಈ ಸಂಕ್ಷಿಪ್ತ ಪ್ರಕಟಣೆಯು 2017-18ನೇ ಸಾಲಿನ ಸಂಚಿಕೆಯನ್ನು ಸಾರ್ವಜನಿಕರ ಉಪಯೋಗಕ್ಕೆ ಅನುಕೂಲವಾಗುವಂತೆ ಹಸ್ತ ಪುಸ್ತಕದ ರೂಪದಲ್ಲಿ ಹೊರತರಲಾಗಿದೆ. ಇದರಲ್ಲಿನ ಅಮೂಲ್ಯವಾದ ಮಾಹಿತಿಯು ಯೋಜನಾಧಿಕಾರಿಗಳಿಗೂ, ಆಡಳಿತಾಧಿಕಾರಿಗಳಿಗೂ ಮತ್ತು ಕೈಗಾರಿಕೋದ್ಯಮಿಗಳಿಗೂ, ಸಂಶೋಧನಾಕಾರಿಗಳಿಗೂ ವಿಫಲವಾದ ಉಪಯೋಗಕ್ಕೆ ಬರುವುದೆಂದು ನಿರೀಕ್ಷಿಸಲಾಗಿದೆ. ಈ ಪ್ರಕಟಣೆಯಲ್ಲಿ ಮಾಹಿತಿಗಳ ಹೆಚ್ಚಿನಾಂಶ ಜಿಲ್ಲಾ ಮಟ್ಟದ ಸುಮಾರು 50 ಇಲಾಖೆಗಳ ಅಧಿಕಾರಿಗಳಿಂದ ಪಡೆಯಲಾಗಿದೆ. ಇವರೆಲ್ಲರಿಗೂ ನನ್ನ ಕೃತಜ್ಞತೆಗಳು.

ಜಿಲ್ಲಾ ಸಂಖ್ಯಾ ಸಂಗ್ರಹಣಾಧಿಕಾರಿಗಳಾದ ಡಾ|| ಉದಯ ಶೆಟ್ಟಿ ಇವರ ಮಾರ್ಗದರ್ಶನದಲ್ಲಿ ಶ್ರೀ ಮನಮೋಹನ, ಸಹಾಯಕ ನಿರ್ದೇಶಕರು ಹಾಗೂ ಶ್ರೀ ಕೆ. ರತ್ನಾಕರ, ಸಹಾಯಕ ಸಾಂಖ್ಯಿಕ ಅಧಿಕಾರಿ ಇವರು ತೆಗೆದುಕೊಂಡ ಪರಿಶ್ರಮದ ಕಾರಣ ಮತ್ತು ಈ ಕೆಲಸದಲ್ಲಿ ಭಾಗವಹಿಸಿದ ಜಿಲ್ಲಾ ಸಂಖ್ಯಾ ಸಂಗ್ರಹಣಾಧಿಕಾರಿಗಳ ಕಛೇರಿಯ ಇತರೆ ಸಿಬ್ಬಂದಿ ವರ್ಗದವರಿಂದ, ಈ ಪ್ರಕಟಣೆಯನ್ನು ಹೊರ ತರಲು ಸಾಧ್ಯವಾಗಿದೆ ಎಂದು ತಿಳಿಸಲು ಹರ್ಷಿಸುತ್ತೇನೆ. ಈ ಪುಸ್ತಕದ ಪ್ರಕಟಣೆಗಾಗಿ ಧನಸಹಾಯ ನೀಡಿದ ಜಿಲ್ಲಾ ಪಂಚಾಯತ್ ದಕ್ಷಿಣ ಕನ್ನಡ ಜಿಲ್ಲೆ ಇವರಿಗೆ ನನ್ನ ಅಭಿನಂದನೆಗಳು.

ಈ ಪುಸ್ತಕದ ಸಂಪಾದನೆಯ ಕಾರ್ಯವನ್ನು ಆರ್ಥಿಕ ಮತ್ತು ಸಾಂಖ್ಯಿಕ ನಿರ್ದೇಶನಾಲಯದ ಪ್ರಕಟಣೆ ವಿಭಾಗದ ಅಧಿಕಾರಿ/ ಸಿಬ್ಬಂದಿಯವರು ಕೈಗೊಂಡಿದ್ದಾರೆ. ಇವರೆಲ್ಲರಿಗೂ ನನ್ನ ಅಭಿನಂದನೆಗಳು.

ಈ ಪ್ರಕಟಣೆಯನ್ನು ಉತ್ತಮಗೊಳಿಸುವ ಬಗ್ಗೆ ಸಲಹೆಗಳಿಗೆ ಸದಾ ಸ್ವಾಗತವಿದೆ.

(ಸಿ.ಎಚ್. ವಸುಂಧರಾದೇವಿ)

ನಿರ್ದೇಶಕರು

ಆರ್ಥಿಕ ಮತ್ತು ಸಾಂಖ್ಯಿಕ ನಿರ್ದೇಶನಾಲಯ
ಬೆಂಗಳೂರು.

ಬೆಂಗಳೂರು

ದಿನಾಂಕ : 27-12-2018

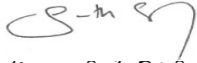
ಪ್ರಸ್ತಾವನೆ

ದಕ್ಷಿಣ ಕನ್ನಡ ಜಿಲ್ಲೆಯ ಅಂಕಿ ಅಂಶಗಳ ನೋಟವು ಜಿಲ್ಲಾ ಸಂಖ್ಯಾ ಸಂಗ್ರಹಣಾಧಿಕಾರಿಯವರ ಕಛೇರಿಯ ಒಂದು ವಾರ್ಷಿಕ ಪ್ರಕಟಣೆ. ಜಿಲ್ಲೆಯಲ್ಲಿನ ಸಾಮಾಜಿಕ ಮತ್ತು ಆರ್ಥಿಕ ಚಟುವಟಿಕೆಗಳ ಬಗ್ಗೆ ಉಪಯುಕ್ತ ಮಾಹಿತಿಗಳನ್ನೊಳಗೊಂಡಿರುವ ಈ ಪ್ರಕಟಣೆಯು 2017-18ರ ಸಂಚಿಕೆಯನ್ನು ಸಾರ್ವಜನಿಕ ಉಪಯೋಗಕ್ಕೆ ಅನುಕೂಲವಾಗುವಂತೆ ಹಸ್ತಪುಸ್ತಿಕೆಯ ರೂಪದಲ್ಲಿ ಹೊರತರಲಾಗಿದೆ.

ಜಿಲ್ಲಾ ಸಂಖ್ಯಾ ಸಂಗ್ರಹಣಾಧಿಕಾರಿ, ಡಾ|| ಉದಯ ಶೆಟ್ಟಿ ಹಾಗೂ ಅವರ ಸಿಬ್ಬಂದಿ ವರ್ಗದವರು ತೆಗೆದುಕೊಂಡ ಪರಿಶ್ರಮದ ಕಾರಣ ಈ ಪ್ರಕಟಣೆಯನ್ನು ಹೊರತರಲು ಸಾಧ್ಯವಾಗಿದೆ ಎಂದು ತಿಳಿಸಲು ಹರ್ಷಿಸುತ್ತೇನೆ.

ಇದರಲ್ಲಿನ ಅಮೂಲ್ಯವಾದ ಮಾಹಿತಿಯು ಯೋಜನಾಧಿಕಾರಿಗಳಿಗೂ, ಆಡಳಿತಗಾರರಿಗೂ ಮತ್ತು ಕೈಗಾರಿಕೋದ್ಯಮಿಗಳಿಗೂ ವಿಫಲವಾದ ಉಪಯೋಗಕ್ಕೆ ಬರುವುದೆಂದು ಆಶಿಸಲಾಗಿದೆ. ಈ ಪ್ರಕಟಣೆಯಲ್ಲಿನ ಬಹುತೇಕ ಮಾಹಿತಿಗಳನ್ನು ಜಿಲ್ಲಾ ಮಟ್ಟದ ವಿವಿಧ ಇಲಾಖೆಗಳ ಅಧಿಕಾರಿಗಳಿಂದ ಪಡೆಯಲಾಗಿದೆ. ಅವರೆಲ್ಲರಿಗೂ ನನ್ನ ಕೃತಜ್ಞತೆಗಳು.

ಈ ಪ್ರಕಟಣೆಯನ್ನು ಉತ್ತಮಗೊಳಿಸುವ ಬಗ್ಗೆ ಬರುವ ಸಲಹೆಗಳಿಗೆ ಸದಾ ಸ್ವಾಗತವಿದೆ. ಮತ್ತು ಅಂತಹ ಸಲಹೆಗಳನ್ನು ಜಿಲ್ಲಾ ಸಂಖ್ಯಾ ಸಂಗ್ರಹಣಾಧಿಕಾರಿಯವರಿಗೆ ಕಳುಹಿಸಿಕೊಡಬೇಕೆಂದು ಕೋರಲಾಗಿದೆ.


(ಎಸ್. ಸಿ. ಸಂಕರ್ ಸಂಠಲ್, ಭಾ.ಆ.ಸೇ.)
ಜಿಲ್ಲಾಧಿಕಾರಿ
ದ. ಕ., ಮಂಗಳೂರು

ಮಂಗಳೂರು

ದಿನಾಂಕ : 10.12.2018

iii

ಸಂದೇಶ

“ದಕ್ಷಿಣ ಕನ್ನಡ ಜಿಲ್ಲಾ ಅಂಕಿ ಅಂಶಗಳ ನೋಟ 2017-18” ಈ ಹೊತ್ತಿಗೆಯು ಜಿಲ್ಲೆಯ ಆರ್ಥಿಕ, ಅಭಿವೃದ್ಧಿ ಮತ್ತು ಸಾಮಾಜಿಕ ಚಟುವಟಿಕೆಗಳ ಬಗ್ಗೆ ಉಪಯುಕ್ತವಾದ ಅಂಕಿ ಅಂಶಗಳನ್ನೊಳಗೊಂಡಿದೆ. ಈ ಪ್ರಕಟಣೆಯನ್ನು ತಯಾರಿಸಲು ಜಿಲ್ಲೆಯ ವಿವಿಧ ಇಲಾಖೆಗಳಿಂದ ಮಾಹಿತಿಯನ್ನು ಸಂಗ್ರಹಿಸಿ ಕ್ರೋಢೀಕರಿಸಲಾಗಿದೆ ಮತ್ತು ಇದಕ್ಕಾಗಿ ಜಿಲ್ಲಾ ಸಂಖ್ಯಾ ಸಂಗ್ರಹಣಾಧಿಕಾರಿಯವರಾದ ಡಾ|| ಉದಯ ಶೆಟ್ಟಿ ಮತ್ತು ಅವರ ಸಿಬ್ಬಂದಿ ವರ್ಗದವರು ಹೆಚ್ಚಿನ ಪರಿಶ್ರಮ ವಹಿಸಿರುತ್ತಾರೆ. ಆದುದರಿಂದ ಇದನ್ನು ಸಕಾಲದಲ್ಲಿ ಹೊರತರಲು ಸಾಧ್ಯವಾಗಿದೆ ಎಂದು ತಿಳಿಸಲು ಹರ್ಷಿಸುತ್ತೇನೆ.

ಈ ಪ್ರಕಟಣೆಯನ್ನು ಉತ್ತಮಗೊಳಿಸುವ ಬಗ್ಗೆ ಸಲಹೆಗಳಿಗೆ ಸದಾ ಸ್ವಾಗತವಿದೆ.



(ಡಾ|| ಸೆಲ್ವಮಣಿ ಭಾ.ಆ.ಸೇ)

ಮುಖ್ಯ ಕಾರ್ಯ ನಿರ್ವಹಣಾ ಅಧಿಕಾರಿ
ದ.ಕ. ಜಿಲ್ಲಾ ಪಂಚಾಯತ್, ಮಂಗಳೂರು

ಮಂಗಳೂರು

ದಿನಾಂಕ : 03-12-2018

iv

ಅನುಕ್ರಮಣಿಕೆ - Contents

ತಃಖ್ತೆ ಸಂಖ್ಯೆ Sl.No.	ವಿಷಯಗಳು / Subject	ಪುಟ ಸಂಖ್ಯೆ Page No.
	2011ರ ಜನಗಣತಿಯ ಪಕ್ಷಿನೋಟ / 2011 Census at a Glance	
1.	ಸಾಮಾನ್ಯ ಮಾಹಿತಿ / General Information	
1.1	ನಾಡ ಕಛೇರಿಗಳು, ಗ್ರಾಮಲೆಕ್ಕಗರ ವೃತ್ತಗಳು, ಹೋಬಳಿಗಳು, ಗ್ರಾಮ ಪಂಚಾಯತಿಗಳು / Nada Office, Village Accountant Circles, Hoblies, Grama Panchayaths	1
1.2	ತಾಲ್ಲೂಕುಗಳು, ಜನವಸತಿ ಇರುವ, ಜನವಸತಿ ಇಲ್ಲದಿರುವ ಮತ್ತು ಒಟ್ಟು ಗ್ರಾಮಗಳ ಸಂಖ್ಯೆ / No. of Taluks Inhabited, Un-inhabited and Total Villages	2
1.3	ನಗರ ಸ್ಥಳೀಯ ಸಂಸ್ಥೆಗಳು / Urban Local Bodies	3
1.4	ಚಿತ್ರ ಮಂದಿರಗಳು, ಪೊಲೀಸ್ ಠಾಣೆಗಳು, ಕಾರಾಗೃಹ ಮತ್ತು ಖೈದಿಗಳು / Cinema Theatres, Police Stations, Number of Prisons and Prisoners	4
1.5	ಅಗ್ನಿಶಾಮಕ ಠಾಣೆಗಳ ಸಂಖ್ಯೆ / No. of Fire Stations	5
1.6	ಪಡಿತರ ಅಂಗಡಿಗಳ ಮತ್ತು ಬಿ.ಪಿ.ಎಲ್. ಪಡಿತರ ಚೀಟಿದಾರರ ಸಂಖ್ಯೆ / No. of Ration Shops and B.P.L. Card Holders	6
1.7	ಬಿ.ಪಿ.ಎಲ್. ಪಡಿತರ ಚೀಟಿದಾರರ ಸಂಖ್ಯೆ / No. of B.P.L. Ration Card Holders	7

v

1.8	ಎಪಿಎಲ್ ಪಡಿತರ ಚೀಟಿದಾರರ ಸಂಖ್ಯೆ / No. of APL Ration Card Holders	8
1.9	ಒಟ್ಟು ಪಡಿತರ ಚೀಟಿದಾರರ ಮತ್ತು ಭಾವ ಚಿತ್ರ ಹೊಂದಿರುವ ಚೀಟಿದಾರರು Total Ration Card Holders and Photo Card Holders	9
1.10	ಜಿಲ್ಲಾದಾಯ ಮತ್ತು ತಲಾದಾಯ / District Income & per Capital Income	10
2	ವಿಸ್ತೀರ್ಣ ಮತ್ತು ಜನಸಂಖ್ಯೆ / Area and Population - 2011 Census	
2.1	ಶೇಕಡಾವಾರು ಮತ್ತು ಜಿಲ್ಲಾವಾರು ಜನಸಂಖ್ಯೆ / Population & Percentage share to total population	11
2.2	ಗ್ರಾಮೀಣ ಮತ್ತು ನಗರ ಜನಸಂಖ್ಯೆ ದಶಕವಾರು ಬದಲಾವಣೆ Rural and Urban Population and Decadal Change by residence	12
2.3	ಲಿಂಗಾನುಪಾತ / Sex Ratio by residence : 2001-2011	13
2.4	0-6 ವಯೋಮಾನದ ಮಕ್ಕಳ ಸಂಖ್ಯೆ / Child Population (0 - 6 age group)	14
2.5	0-6 ವಯೋಮಾನದ ಲಿಂಗಾನುಪಾತ / Sex Ratio (0-6 age group) by residence.	15
2.6	ಪರಿಶಿಷ್ಟ ಜಾತಿ ಜನಸಂಖ್ಯೆ ಮತ್ತು ದಶಕವಾರು ಬದಲಾವಣೆ / Scheduled Caste Population and Decadal Change by residence : 2011	16
2.7	ಶೇಕಡಾವಾರು ಪರಿಶಿಷ್ಟ ಜಾತಿ ಜನಸಂಖ್ಯೆ / Percentage of Scheduled Castes to total population 2011	17
2.8	ಪರಿಶಿಷ್ಟ ಪಂಗಡ ಜನಸಂಖ್ಯೆ ಮತ್ತು ದಶಕವಾರು ಬದಲಾವಣೆ / Scheduled Tribe Population and Decadal Change by residence	18
2.9	ಶೇಕಡಾವಾರು ಪರಿಶಿಷ್ಟ ಪಂಗಡ ಜನಸಂಖ್ಯೆ / Percentage of Scheduled Tribes to total Population	19

vi

2.10	ವಯೋಮಾನವಾರು ಜನಸಂಖ್ಯೆ / Distribution of Population by age Groups	20
2.11	ಜಿಲ್ಲಾವಾರು ವಯೋಮಾನವಾರು ಜನಸಂಖ್ಯೆ / District Wise Population by age Groups and Sex.	21
2.12	ಜನಸಂಖ್ಯೆಯ ಅಂದಾಜು / Projected Population – 2011 to 2021	22-23
3	ಮಳೆ / Rainfall	
3.1	ಮಳೆಮಾಪನ ಕೇಂದ್ರಗಳು, ವಾರ್ಷಿಕ ವಾಡಿಕೆ ಮಳೆ ಮತ್ತು ಮಳೆ ದಿನಗಳು No. of Ranguage Stations, Annual Normal Rainfall and Rainy Days	24
3.2	ತಿಂಗಳುವಾರು ವಾಸ್ತವಿಕ ಮತ್ತು ಸರಾಸರಿ ಮಳೆ / Monthly Rainfall Actual & Normal	25-26
3.3	ವಾರ್ಷಿಕ ವಾಸ್ತವಿಕ ಮಳೆ / Actual Annual Rainfall 2004 to 2014	27
4	ಕೃಷಿ, ತೋಟಗಾರಿಕೆ ಮತ್ತು ರೇಷ್ಮೆ / Agriculture, Horticulture and Sericulture	
4.1	ಭೂಮಿಯ ಬಳಕೆ / Land Utilisation 2017-18	28-29
4.2	ವಿವಿಧ ಮೂಲಗಳಿಂದ ನೀರಾವರಿಯಾದ ನಿವ್ವಳ ಹಾಗೂ ಒಟ್ಟು ವಿಸ್ತೀರ್ಣ 2017-18 Gross and Net area irrigated under Different Sources 2017-18	30-31
4.3	ಪ್ರಮುಖ ಬೆಳೆಗಳ ವಿಸ್ತೀರ್ಣ / Area Under Principal Crops	32, 33, 34
4.4	ತೋಟಗಾರಿಕಾ ಬೆಳೆಗಳು / Horticulture Crops	35
4.5	ವಾಣಿಜ್ಯ ಬೆಳೆಗಳ ವಿಸ್ತೀರ್ಣ / Area under Commercial Crops	36
4.6	ಮುಖ್ಯ ಬೆಳೆಗಳ ಉತ್ಪಾದನೆ / Production of Important Crops	37-38

4.7	ಪ್ರಮುಖ ಎಣ್ಣೆಕಾಳುಗಳ ಉತ್ಪಾದನೆ / Production of Important Oil Seeds	39
4.8	ವಾಣಿಜ್ಯ ಬೆಳೆಗಳ ಉತ್ಪಾದನೆ / Production of Commercial Crops	40
4.9	ತೋಟದ ಬೆಳೆಗಳ ಉತ್ಪಾದನೆ / Production of Plantation Crops	41
4.10	ಮುಖ್ಯ ತೋಟಗಾರಿಕಾ ಬೆಳೆಗಳ ಉತ್ಪಾದನೆ Production of Important Horticulture Crops	42
4.11	ಮುಖ್ಯ ತರಕಾರಿ ಬೆಳೆಗಳ ಉತ್ಪಾದನೆ / Production of Important Vegetable Crops	43
4.12	ಪ್ರಮುಖ ಬೆಳೆಗಳ ಇಳುವರಿ / Yield of Important Crops	44-45
4.13	ಪ್ರಮುಖ ಎಣ್ಣೆಕಾಳುಗಳ ಇಳುವರಿ / Yield of Important Oil Seeds	46
4.14	ವಾಣಿಜ್ಯ ಬೆಳೆಗಳ ಇಳುವರಿ / Yield of Commercial Crops	47
4.15	ತೋಟದ ಬೆಳೆಗಳ ಇಳುವರಿ / Yield of Plantation Crops	48
4.16	ರಾಸಾಯನಿಕ ಗೊಬ್ಬರದ ವಿತರಣೆ (ಟನ್‌ಗಳಲ್ಲಿ) Distribution of Chemical Fertilizers (in Tons)	49
4.17	ಬಿತ್ತನೆ ಬೀಜಗಳ ವಿತರಣೆ / Sowing Seeds Distribution	50-51
4.18	ರೇಷ್ಮೆ / Sericulture	52-53
5	ಪಶುಪಾಲನೆ / Animal Husbandry & Fisheries	
5.1	ಜಾನುವಾರು ಗಣತಿ 2012 / Livestock Census 2012	54, 55, 56
5.2	ಪಶುವೈದ್ಯ ಆಸ್ಪತ್ರೆಗಳು / Veterinary Hospitals	57

5.3	ಕೃತಕ ಗರ್ಭಧಾರಣೆ ಹಾಗೂ ಇತರೆ ಹೈನುಗಾರಿಕೆ ಉತ್ಪಾದನೆ Artificial Insemination and Dairy Production	58
5.4	ಮೀನುಗಾರಿಕೆ / Fisheries	59-60
6	ಕೈಗಾರಿಕೆ / Industries	
6.1	ಕಾರ್ಖಾನೆಗಳು ಮತ್ತು ಉದ್ಯೋಗಿಗಳು / No. of Factories and Employees	61-62
6.2	ಕೈಗಾರಿಕಾ ಪ್ರದೇಶಗಳು, ಶೆಡ್ಡುಗಳು ಮತ್ತು ನಿವೇಶನಗಳ ಸಂಖ್ಯೆ No. of Industrial Estates, Sheds and Plots	63
6.3	ಸ್ಥಾಪಿಸಿದ ಸಣ್ಣ ಕೈಗಾರಿಕಾ ಘಟಕಗಳು / Small Scale Industrial Units setup	64
6.4	ಜಿಲ್ಲಾ ಕೈಗಾರಿಕಾ ಕೇಂದ್ರದಲ್ಲಿ ನೋಂದಾಯಿಸಲ್ಪಟ್ಟ ಸಣ್ಣ ಪ್ರಮಾಣದ ಕೈಗಾರಿಕೆಗಳು Small Scale Units registered in District Industrial Centre	65-68
6.5	ಸಕ್ಕರೆ ಕಾರ್ಖಾನೆಗಳು / Sugar Factories	69
7	ಬ್ಯಾಂಕುಗಳು / Banks	
7.1	ಪ್ರಾಂತೀಯ ಗ್ರಾಮೀಣ ಬ್ಯಾಂಕುಗಳಿಂದ ಕೃಷಿ ಮತ್ತು ಸಂಬಂಧಿತ ವಲಯಕ್ಕೆ ನೀಡಲಾದ ಸಾಲ / Flow of Credit to Agriculture and Allied Sector from R.R.B's	70
7.2	District and Bank Group-Wise distribution of number of reporting offices, Aggregate Deposits and gross bank credit of all scheduled commercial banks	71

8	ಸಹಕಾರ ಮತ್ತು ಕೃಷಿ ಮಾರಾಟ / Co-Operation and Agricultural Marketing	
8.1	ಡಿ.ಸಿ.ಸಿ. ಬ್ಯಾಂಕುಗಳು / D.C.C. Banks	72
8.2	ಕಾಸ್ಕಾರ್ಡ್ / ಪಿ.ಎಲ್.ಡಿ. ಬ್ಯಾಂಕುಗಳು / Kascard / PLD Banks	73
8.3	ಪತ್ತಿನ ಸಹಕಾರ ಸಂಘಗಳು / Credit Co-operative Societies	74
8.4	ಪತ್ತೇತರ ಸಹಕಾರ ಸಂಘಗಳು / Non-Credit Societies	75
9	ಸಾರಿಗೆ ಮತ್ತು ಸಂಪರ್ಕಗಳು / Transport and Communication	
9.1	ಮೋಟಾರು ವಾಹನಗಳು / Motor Vehicles	76-79
9.2	ಲೋಕೋಪಯೋಗಿ ಇಲಾಖೆಗಳ ರಸ್ತೆ ಉದ್ದಳತೆ / PWD Roads Length	80
9.3	ಗ್ರಾಮೀಣ ರಸ್ತೆಗಳು ಮತ್ತು ಸರ್ವಋತು ರಸ್ತೆಗಳ ಸಂಪರ್ಕವಿರುವ ಜನವಸತಿಗಳ ಸಂಖ್ಯೆ Rural Roads Length, No. of Habitations access to all weather roads	81
9.4	ಅಂಚೆ ಕಛೇರಿಗಳು, ದೂರವಾಣಿ ವಿನಿಮಯ ಕೇಂದ್ರಗಳು ಮತ್ತು ದೂರವಾಣಿಗಳು Post Offices, Telephones Exchanges and Telephones	82
10	ಶಿಕ್ಷಣ / Education	
10.1	ಅಕ್ಷರಸ್ಥರು / Literates - 2011	83
10.2	ಸಾಕ್ಷರತಾ ಪ್ರಮಾಣ / Literacy Rate	84
10.3	ಕಿರಿಯ ಪ್ರಾಥಮಿಕ ಶಾಲೆಗಳು ಮತ್ತು ವಿದ್ಯಾರ್ಥಿಗಳ ಸಂಖ್ಯೆ / No. of Lower Primary Schools and Students as on 31-3-2018	85

10.4	ಹಿರಿಯ ಪ್ರಾಥಮಿಕ ಶಾಲೆಗಳು ಮತ್ತು ವಿದ್ಯಾರ್ಥಿಗಳ ಸಂಖ್ಯೆ / No. of Higher Primary Schools and Students	86
10.5	ಪ್ರೌಢಶಾಲೆಗಳು ಮತ್ತು ವಿದ್ಯಾರ್ಥಿಗಳ ಸಂಖ್ಯೆ/No. of High Schools and Students as on 31-3-2018	87
10.6	ಪ್ರಾಥಮಿಕ ಶಾಲಾ ಶಿಕ್ಷಕರ ಸಂಖ್ಯೆ ಹಾಗೂ ವಿದ್ಯಾರ್ಥಿ ಶಿಕ್ಷಕರ ಅನುಪಾತ / No. of Primary School Teachers and Student Teacher Ratio	88
10.7	ಪ್ರೌಢಶಾಲಾ ಶಿಕ್ಷಕರ ಸಂಖ್ಯೆ ಹಾಗೂ ವಿದ್ಯಾರ್ಥಿ ಶಿಕ್ಷಕರ ಅನುಪಾತ / No. of High School Teachers and Students Teacher Ratio	89
10.8	6ರಿಂದ 14 ವಯಸ್ಸಿನ ಮಕ್ಕಳ ಸಂಖ್ಯೆ ಹಾಗೂ ಶಾಲೆಯಿಂದ ಹೊರಗುಳಿದ ಮಕ್ಕಳ ಸಂಖ್ಯೆ No. of Children in the age group 6 to 14 years and out of School	90
10.9	ಪ್ರಾಥಮಿಕ ಶಾಲೆಗಳಲ್ಲಿರುವ ಮೂಲಭೂತ ಸೌಕರ್ಯಗಳು Infrastructure facilities in Primary Schools	91-92
10.10	ಪ್ರೌಢಶಾಲೆಗಳಲ್ಲಿರುವ ಮೂಲಭೂತ ಸೌಕರ್ಯಗಳು / Infrastructure Facilities in High Schools	93-94
10.11	ಪದವಿಪೂರ್ವ ಕಾಲೇಜುಗಳು, ವಿದ್ಯಾರ್ಥಿಗಳು ಮತ್ತು ಉಪನ್ಯಾಸಕರ ಸಂಖ್ಯೆ No. of PU Colleges, Students and lecturers	95
10.12	ಸಾಮಾನ್ಯ ಪದವಿ ಕಾಲೇಜುಗಳು ಮತ್ತು ವಿದ್ಯಾರ್ಥಿಗಳ ಸಂಖ್ಯೆ / No. of General Degree Colleges and Students	96
10.13	ವೈದ್ಯಕೀಯ ಕಾಲೇಜುಗಳು ಮತ್ತು ವಿದ್ಯಾರ್ಥಿಗಳ ಸಂಖ್ಯೆ / No. of Medical Colleges and Students	97-98

xi

10.14	ಪಾಲಿಟೆಕ್ನಿಕ್ ಕಾಲೇಜುಗಳು ಮತ್ತು ವಿದ್ಯಾರ್ಥಿಗಳ ಸಂಖ್ಯೆ / Polytechnic Colleges and Students	99
10.15	ಇಂಜಿನಿಯರಿಂಗ್ ಕಾಲೇಜುಗಳು ಮತ್ತು ವಿದ್ಯಾರ್ಥಿಗಳ ಸಂಖ್ಯೆ / Engineering Colleges and students	100
11	ಆರೋಗ್ಯ ಮತ್ತು ಕುಟುಂಬ ಕಲ್ಯಾಣ ಸೇವೆಗಳು / Health and Family Welfare	
11.1	ತಾಲ್ಲೂಕು, ಜಿಲ್ಲಾ ಸ್ವಾಯತ್ತತೆ ಭೋದನೆ ಮತ್ತು ಇತರ ಆಸ್ಪತ್ರೆಗಳು Taluk, District, Autonomous & Teaching, Other Hospitals	101
11.2	ಆಸ್ಪತ್ರೆಗಳು, ವೈದ್ಯರ ಮತ್ತು ಹಾಸಿಗೆಗಳ ಸಂಖ್ಯೆ No. of Hospitals, Doctors and Beds	102
11.3	ಅಲೋಪತಿ, ಭಾರತೀಯ ವೈದ್ಯ ಪದ್ಧತಿ ಆಸ್ಪತ್ರೆಗಳು, ಪ್ರಾಥಮಿಕ ಮತ್ತು ಸಮುದಾಯ ಆರೋಗ್ಯ ಕೇಂದ್ರಗಳು / Allopathy and Indian System of Medicine Hospitals Primary and Community Health Centres	103
11.4	ಮಕ್ಕಳಿಗೆ ನೀಡಲಾದ ರೋಗ ನಿರೋಧಕ ಲಸಿಕೆಗಳು Immunisation to Children	104
11.5	ಕುಟುಂಬ ಯೋಜನೆ ವಿಧಾನಗಳು ಹಾಗೂ ಏಡ್ಸ್, ಕುಷ್ಠರೋಗ ಮತ್ತು ಕ್ಷಯರೋಗ ನಿಯಂತ್ರಣ ಕಾರ್ಯಕ್ರಮಗಳು Family Planning Measures and AIDS, Leprosy & TB Control Programmes	105 - 108
11.6	ವಿವಿಧ ಆರೋಗ್ಯ ಸೌಲಭ್ಯಗಳು / Different Health Facilities	109
12.	ಸಮಾಜ ಕಲ್ಯಾಣ / Social Welfare	
12.1	ಪರಿಶಿಷ್ಟ ಜಾತಿ ವಿದ್ಯಾರ್ಥಿ ನಿಲಯಗಳು / Scheduled Caste Students Hostel	110-114

xii

12.2	ಪರಿಶಿಷ್ಟ ಪಂಗಡ ವಿದ್ಯಾರ್ಥಿ ನಿಲಯಗಳು / Scheduled Tribes student Hostels	115-119
12.3	ಹಿಂದುಳಿದ ವರ್ಗದವರ ವಿದ್ಯಾರ್ಥಿ ನಿಲಯಗಳು / Backward Class Students Hostels	120-123
12.4	ಆಶ್ರಮ ವಸತಿ ವಿದ್ಯಾರ್ಥಿ ನಿಲಯಗಳು / Ashrama Residential Students Hostels	124
12.5	ಪ್ರಾಥಮಿಕ, ಪ್ರೌಢ ಶಾಲೆಯಲ್ಲಿ ಅಭ್ಯಾಸ ಮಾಡುತ್ತಿರುವ ವಿದ್ಯಾರ್ಥಿ ವೇತನ ನೀಡುವಿಕೆ	125
12.6	ಅಲ್ಪಸಂಖ್ಯಾತರ ವಿದ್ಯಾರ್ಥಿ ನಿಲಯಗಳು / Minorities Students Hostels	126-128
12.7	ಪ್ರಾಥಮಿಕ ಮತ್ತು ಪ್ರೌಢ ಶಾಲೆಗಳಲ್ಲಿ ಅಭ್ಯಾಸ ಮಾಡುತ್ತಿರುವ ವಿದ್ಯಾರ್ಥಿಗಳಿಗೆ ವಿದ್ಯಾರ್ಥಿವೇತನ ನೀಡಿಕೆ/ Scholarships paid to Primary and High School Students.	129
13	ಮಹಿಳಾ ಮತ್ತು ಮಕ್ಕಳ ಅಭಿವೃದ್ಧಿ / Women and Child Development	
13.1	ಸ್ತ್ರೀಶಕ್ತಿ ಸ್ವಸಹಾಯ ಸಂಘಗಳು ಹಾಗೂ ಸದಸ್ಯರ ಸಂಖ್ಯೆ / No. of Stree Shakti Self Help Groups and Members	130
13.2	ಬ್ಯಾಂಕ್‌ನಿಂದ ಮತ್ತು ಸರ್ಕಾರದಿಂದ ಪಡೆದ ಸಾಲ ಮತ್ತು ಸುತ್ತು ನಿಧಿ / Loan and Financial Aid Received from the Bank and Government	131
13.3	ಭಾಗ್ಯಲಕ್ಷ್ಮಿ ಯೋಜನೆಯಡಿ ಪ್ರಯೋಜನ ಪಡೆದ ಫಲಾನುಭವಿಗಳ ಸಂಖ್ಯೆ / No. of Members Benefited under Bhagyalakshmi scheme	132
13.4	ಅಂಗನವಾಡಿ ಕೇಂದ್ರಗಳು / No. of Anganawadi Centres	133
13.5	ಅಂಗನವಾಡಿ ಶಿಕ್ಷಕಿಯರು, ಕಾರ್ಯಕರ್ತೆಯರ ಸಂಖ್ಯೆ ಹಾಗೂ ಪೂರಕ ಪೌಷ್ಟಿಕ ಆಹಾರ ಕಾರ್ಯಕ್ರಮಗಳು / Anganwadi Teachers, Workers and Supplementary Nutrition Programme	134

13.6	ವಿವಿಧ ಯೋಜನೆಗಳಲ್ಲಿ ಫಲಾನುಭವ ಪಡೆದವರ ಸಂಖ್ಯೆ / No. of Beneficiaries under Different schemes	135
14	ಗ್ರಾಮೀಣಾಭಿವೃದ್ಧಿ ಮತ್ತು ಪಂಚಾಯತ್ ರಾಜ್ / Rural Development and Panchayat Raj	
14.1	ಅರಣ್ಯ ಪ್ರದೇಶ, ಎಸ್.ಜಿ.ಎಸ್.ಆರ್.ವೈ, ಎಸ್.ಜಿ.ಎಸ್.ವೈ. ಹಾಗೂ ಇತರೆ / Forest Area S.J.S.R.Y., S.G.S.Y. and Others	136
14.2	ಗ್ರಾಮೀಣಾಭಿವೃದ್ಧಿ ಮತ್ತು ಪಂಚಾಯತ್ ರಾಜ್ ಇಲಾಖೆಯಡಿಯಲ್ಲಿ ನಿರ್ಮಿಸಿದ ಶೌಚಾಲಯಗಳು / No. of Toilets constructed under Rural Development and Panchayat Raj	137
14.3	ಮಹಾತ್ಮ ಗಾಂಧಿ ರಾಷ್ಟ್ರೀಯ ಗ್ರಾಮೀಣ ಉದ್ಯೋಗ ಖಾತ್ರಿ ಯೋಜನೆಯ ಭೌತಿಕ ಪ್ರಗತಿ / Physical Progress under MGNREGS	138
14.4	ಕುಡಿಯುವ ನೀರಿನ ಸೌಲಭ್ಯವಿರುವ ಜನವಸತಿಗಳು / No. of Habitation having drinking water supply (LPCD)	139
14.5	ಕುಡಿಯುವ ನೀರಿನ ವಿವಿಧ ಸೌಲಭ್ಯಗಳು Different Schemes of drinking water supply facilities	140
15	ವಸತಿ / Housing	
15.1	ಜನಗಣತಿಯಂತೆ ಕುಟುಂಬಗಳ ವಿವಿಧ ರೀತಿಯ ಉಪಯೋಗ Census Houses and their uses to which they put	141
15.2	2011ರ ಜನಗಣತಿಯಂತೆ ವಿದ್ಯುತ್ ಬೆಳಕನ್ನು ಹೊಂದಿರುವ ಶೇಕಡಾವಾರು ಕುಟುಂಬಗಳ ವಿವರ Distribution of Households by source of Lighting according to 2011 Census	142

15.3	2011ರ ಜನಗಣತಿಯಂತೆ ವಾಸದ ಕುಟುಂಬಗಳಿಗೆ ಕುಡಿಯುವ ನೀರಿನ ಹಂಚಿಕೆ ಮೂಲಗಳು (%) Distribution of Households by sources of Drinking Water according to 2011 census (%)	143, 144
15.4	2011ರ ಜನಗಣತಿಯಂತೆ ಅಡುಗೆ ಸಿದ್ಧಪಡಿಸಲು ಉಪಯೋಗಿಸುವ ವಿವಿಧ ರೀತಿಯ ಇಂಧನವನ್ನು ಬಳಸುವ ಕುಟುಂಬಗಳ ಸಂಖ್ಯೆ / Distrubution of Households by type of Fuel used for Cooking according to 2011 Census (%)	145
15.5	ಆಶ್ರಯ ಯೋಜನೆಯಡಿಯಲ್ಲಿ ನಿರ್ಮಿಸಿದ ಮನೆಗಳು / No. of Houses constructed under Ashraya Scheme	146
15.6	ಡಾ. ಬಿ. ಆರ್. ಅಂಬೇಡ್ಕರ್ ಗ್ರಾಮೀಣ ವಸತಿ ಯೋಜನೆಯಡಿಯಲ್ಲಿ ನಿರ್ಮಿಸಿದ ಮನೆಗಳು No. of Houses constructed under Dr. B. R. Ambedkar Rural Housing Scheme	147
15.7	ಇಂದಿರಾ ಆವಾಸ್ ಯೋಜನೆಯಡಿಯಲ್ಲಿ ನಿರ್ಮಿಸಿದ ಮನೆಗಳು No. of Houses constructed under Indira Awas Scheme	148
16	ಇಂಧನ / Energy	
16.1	ವಿದ್ಯುಚ್ಛಕ್ತಿ ಬದಗಿಸಿದ ಗ್ರಾಮಗಳು, ಉಪ ಗ್ರಾಮಗಳು ಮತ್ತು ಐಪಿ ಸೆಟ್‌ಗಳ ಸಂಖ್ಯೆ No. of Electrified Villages, Hamlets and IP Sets	149
16.2	ವಲಯವಾರು ವಿದ್ಯುಚ್ಛಕ್ತಿ ಬಳಕೆದಾರರು / Sector-wise Electricity Consumers	150
16.3	ವಲಯವಾರು ವಿದ್ಯುಚ್ಛಕ್ತಿ ಬಳಕೆ / Sectorwise Electricity Consumption	151

17	ಇತರೆ ಮಾಹಿತಿಗಳು / Miscellaneous :	
17.1	ಅಬಕಾರಿ ಅಂಗಡಿಗಳು ಮತ್ತು ಬಳಸಿದ ಮದ್ಯಪಾನೀಯ / Excise Shops and consumption of liquor	152
17.2	ಸಾಮಾಜಿಕ ಭದ್ರತೆಯ ಯೋಜನೆಯಡಿಯಲ್ಲಿ ಪ್ರಯೋಜನ ಪಡೆಯುತ್ತಿರುವ ಪಿಂಚಣಿದಾರರು / No. of Pensioners under Social Security Scheme	153
17.3	ಜನನ ಮರಣ ನೋಂದಣಿ / Registration of Birth and Death	154
	HPCRI - Indicators	155-167
18	ಹೆಚ್ಚುವರಿ ಮಾಹಿತಿ :	
1	ಒಟ್ಟು ಜನಸಂಖ್ಯೆ	168-170
2	ಕೃಷಿ ಭೂ ಹಿಡುವಳಿಗಳು ಮತ್ತು ವಿಸ್ತೀರ್ಣ / Agricultural Land holdings and Area	171-194
3	ಅಕ್ಷಾಂಶ, ರೇಖಾಂಶ ಮತ್ತು ಸಮುದ್ರ ಮಟ್ಟದಿಂದ ಎತ್ತರ ಹಾಗೂ ಅಂತರ್ಜಲ ಮಟ್ಟ Lattitude, Longitude and Mean Sea Level, Ground Water Level	195
4	ಉದ್ಯೋಗ ವಿನಿಮಯ ಕೇಂದ್ರಗಳಲ್ಲಿ ನೋಂದಾಯಿಸಿರುವ ಅಭ್ಯರ್ಥಿಗಳ ಸಂಖ್ಯೆ / Applicants Registered in Employment Exchanges	196-199
5	ಜಿಲ್ಲೆಯ ಜಿಲ್ಲಾದಾಯ ಹಾಗೂ ತಲಾದಾಯದ ಅಂದಾಜುಗಳು / District and Percapital Income	200-201
6	ಪರಿವರ್ತನ ಕೋಷ್ಟಕ / Conversion Table	202
7	Distance from Taluk to Taluk (in Kms)	203
	ಜಿಲ್ಲಾ ಮಟ್ಟದ ಅಧಿಕಾರಿಗಳ ದೂರವಾಣಿ ಸಂಖ್ಯೆಗಳು	204-207
	ತಾಲೂಕು ಮಟ್ಟದ ಅಧಿಕಾರಿಗಳ ದೂರವಾಣಿ ಸಂಖ್ಯೆಗಳು	208
	ಸಂಕ್ಷಿಪ್ತ ನೋಟ	209-210

1. ಸಾಮಾನ್ಯ ಮಾಹಿತಿ / General Information

(As on 31-03-2018)

1.1 ನಾಡ ಕಛೇರಿಗಳು, ಗ್ರಾಮಲೆಕ್ಕಿಗರ ವೃತ್ತಗಳು, ಹೋಬಳಿಗಳು, ಗ್ರಾಮ ಪಂಚಾಯತಿಗಳು ಮತ್ತು ತಾಲ್ಲೂಕುಗಳು
Nada Offices, Village Accountant Circles, Hoblies, Grama Panchayaths & Taluks

ಕ್ರ. ಸಂ. S.No.	ತಾಲ್ಲೂಕುಗಳು Taluks	ನಾಡ ಕಛೇರಿಗಳು Nada Offices	ಗ್ರಾಮ ಲೆಕ್ಕಿಗರ ವೃತ್ತಗಳು VA Circles	ಹೋಬಳಿಗಳು Hoblies	ಗ್ರಾಮ ಪಂಚಾಯತಿಗಳು Grama Panchayaths	ತಾಲ್ಲೂಕುಗಳ ಸಂಖ್ಯೆ No. of Taluks
1	2	3	4	5	6	7
1	ಬಂಟ್ವಾಳ	2	55	3	58	1
2	ಬೆಳ್ತಂಗಡಿ	2	43	3	48	1
3	ಮಂಗಳೂರು	3	94	6	55	1
4	ಪುತ್ತೂರು	1	59	3	41	1
5	ಸುಳ್ಯ	1	35	2	28	1
	ಒಟ್ಟು	9	286	17	230	5

Source : D.C. Office

1

1.2 ತಾಲ್ಲೂಕುಗಳು, ಜನವಸತಿ ಇರುವ, ಜನವಸತಿ ಇಲ್ಲದಿರುವ ಮತ್ತು ಒಟ್ಟು ಗ್ರಾಮಗಳು

No. of Taluks, Inhabited, Un-inhabited and Total Villages (Nos.)

(As per 2011 Census)

ಕ್ರ. ಸಂ. S.No.	ತಾಲ್ಲೂಕುಗಳು Taluks	ನಗರ/ಪಟ್ಟಣ ಪ್ರದೇಶಗಳು 2011ರ ಜನಗಣತಿ Cities/Towns/Urban	ಗ್ರಾಮಗಳು (2011ರ ಜನಗಣತಿ) Villages		ಒಟ್ಟು ಗ್ರಾಮಗಳು Total Villages
			ಜನವಸತಿ ಇರುವ Inhabited	ಜನವಸತಿ ಇಲ್ಲದ Un-inhabited	
1	2	8	9	10	11
1	ಬಂಟ್ವಾಳ	10	72	0	72
2	ಬೆಳ್ತಂಗಡಿ	2	79	0	79
3	ಮಂಗಳೂರು	26	74	0	74
4	ಪುತ್ತೂರು	2	66	0	66
5	ಸುಳ್ಯ	1	40	0	40
	ಒಟ್ಟು	41	331	0	331

Source : As per 2011 census

2

1.3 ನಗರ ಸ್ಥಳೀಯ ಸಂಸ್ಥೆಗಳು

Urban Local Bodies as on 31-3-2018(In Nos.)

ಕ್ರ. ಸಂ. S. No.	ತಾಲೂಕುಗಳು Talukuks	ನಗರ ಸ್ಥಳೀಯ ಸಂಸ್ಥೆಗಳು / Urban Local Bodies					
		CC	CMC	TMC	TP	NACs	TOTAL
1	2	12	13	14	15	16	17
1	ಬಂಟ್ವಾಳ	0	0	1	1	0	2
2	ಬೆಳ್ತಂಗಡಿ	0	0	0	1	0	1
3	ಮಂಗಳೂರು	1	1	1	2	0	5
4	ಪುತ್ತೂರು	0	1	0	0	0	1
5	ಸುಳ್ಯ	0	0	0	1	0	1
ಒಟ್ಟು		1	2	2	5	0	10

Source : Directorate of Municipal Administration.

3

CC:City Corporation, CMC : City Municipal Council, TMC : Town Municipal Council, TP : Town P....., NACs: Notified Area Committees.

1.4 ಚಿತ್ರ ಮಂದಿರಗಳು, ಪೊಲೀಸ್ ಠಾಣೆಗಳು, ಕಾರಾಗೃಹ ಮತ್ತು ಬೈದಿಗಳು

Cinema Theatres, Police Station, Prisons and Prisoners

As on 31-3-2018 (In Nos.)

ಕ್ರ. ಸಂ. S. No.	ತಾಲೂಕುಗಳು Talukuks	ಚಿತ್ರ ಮಂದಿರಗಳು / Cinema Theatres		ಪೊಲೀಸ್ ಠಾಣೆಗಳು Police Stations	ಕಾರಾಗೃಹ ಮತ್ತು ಬೈದಿಗಳು Prisons & Prisoners		
		ಶಾಶ್ವತ Permanent	ತಾತ್ಕಾಲಿಕ Temporary		ಕಾರಾಗೃಹಗಳು Prisons	ಬೈದಿಗಳು Prisoners	
						ಗಂ.	ಹೆ
1	2	18	19	20	21	22	23
1	ಬಂಟ್ವಾಳ	0	0	5	1	-	0
2	ಬೆಳ್ತಂಗಡಿ	0	1	5	-	-	0
3	ಮಂಗಳೂರು	12	0	22	1	394	4
4	ಪುತ್ತೂರು	1	0	8	1	-	0
5	ಸುಳ್ಯ	1	0	4	-	-	0
ಒಟ್ಟು		14	1	44	3	394	4

Source : Col No 18-19 D.C. Office, Col No 20 Supdt of Police & Col No. 21 to 23 Jail Supdt.

4

1.5 ಅಗ್ನಿಶಾಮಕ ತಾಣಗಳ ಸಂಖ್ಯೆ
No. of Fire Stations (As on 31-3-2018) (In Nos.)

ಕ್ರ. ಸಂ. S. No.	ತಾಲೂಕುಗಳು Talukuks	ಅಗ್ನಿಶಾಮಕ ತಾಣಗಳು Fire Brigade Stations	ಕಾರ್ಯ ನಿರ್ವಹಿಸುತ್ತಿರುವ ಅಗ್ನಿಶಾಮಕ ಜಲವಾಹನಗಳು Working Fire Brigade Water Tankers	ತುರ್ತು ಅಗ್ನಿಶಾಮಕ ಕರೆಗಳು Emergency Fire Calls Received	ಸಂರಕ್ಷಿಸಲಾದ ಆಸ್ತಿಯ ಮೌಲ್ಯ Value of the property protected (Rs. in crores)
1	2	24	25	26	27
1	ಬಂಟ್ವಾಳ	1	2	176	4.33
2	ಬೆಳ್ತಂಗಡಿ	1	2	127	1.51
3	ಮಂಗಳೂರು	3	6	595	25.70
4	ಪುತ್ತೂರು	1	2	159	1.02
5	ಸುಳ್ಯ	1	2	59	2.87
	ಒಟ್ಟು	7	14	1116	35.44

Source : Karnatakak Fire Brigade and Emergency Services

5

1.6 ಪಡಿತರ ಅಂಗಡಿಗಳು ಮತ್ತು ಬಿ.ಪಿ.ಎಲ್. ಪಡಿತರ ಚೀಟಿದಾರರ ಸಂಖ್ಯೆ
Ration Shops and B.P.L. Card Holders (As on 31-3- 2018) (In Nos.)

ಕ್ರ. ಸಂ. S. No.	ತಾಲೂಕುಗಳು Talukuks	ಪಡಿತರ ಅಂಗಡಿಗಳು Ration Shops			B.P.L. Card Holders / ಬಿಪಿಎಲ್ ಪಡಿತರ ಚೀಟಿದಾರರು ಅಂತ್ಯೋದಯ / Anthyodaya		
		ನಗರ Urban	ಗ್ರಾಮೀಣ Rural	ಒಟ್ಟು Total	ನಗರ Urban	ಗ್ರಾಮೀಣ Rural	ಒಟ್ಟು Total
1	2	28	29	30	31	32	33
1	ಬಂಟ್ವಾಳ	11	101	112	670	5459	6129
2	ಬೆಳ್ತಂಗಡಿ	1	65	66	68	3278	3346
3	ಮಂಗಳೂರು	60	105	165	1979	6523	8502
4	ಪುತ್ತೂರು	10	69	79	427	3713	4140
5	ಸುಳ್ಯ	4	58	62	190	1397	1587
	ಒಟ್ಟು	86	398	484	3334	20370	23704

Source : Deputy Director of Food and Civil supplies

6

**1.7 ಬಿ.ಪಿ.ಎಲ್. ಪಡಿತರ ಚೀಟಿದಾರರ ಸಂಖ್ಯೆ
B.P.L. Card Holders As on 31-3-2018 (In Nos.)**

ಕ್ರ. ಸಂ. S. No.	ತಾಲೂಕುಗಳು Taluks	BPL Card Holders / ಬಿಪಿಎಲ್ ಪಡಿತರ ಚೀಟಿದಾರರು					
		ಅಕ್ಷಯ ಸಿಲಿಂಡರ್ ಸಹಿತ Akshaya with Cylinder			ಅಕ್ಷಯ ಸಿಲಿಂಡರ್ ರಹಿತ Akshaya without Cylinder		
		ನಗರ Urban	ಗ್ರಾಮೀಣ Rural	ಒಟ್ಟು Total	ನಗರ Urban	ಗ್ರಾಮೀಣ Rural	ಒಟ್ಟು Total
1	2	34	35	36	37	38	39
1	ಬಂಟ್ವಾಳ	5941	36702	42643	0	8558	8558
2	ಬೆಳ್ತಂಗಡಿ	888	27769	28657	0	14388	14388
3	ಮಂಗಳೂರು	34275	41670	75945	0	3511	3511
4	ಪುತ್ತೂರು	4863	23696	28559	0	8395	8395
5	ಸುಳ್ಯ	2037	12069	14106	0	3903	3903
	ಒಟ್ಟು	48004	141906	189910	0	38755	38755

Source : Deputy Director of Food and Civil supplies

7

**1.8 ಎ.ಪಿ.ಎಲ್. ಪಡಿತರ ಚೀಟಿದಾರರ ಸಂಖ್ಯೆ
No.of A.P.L. Card Holders As on 31-3-2018 (In Nos.)**

ಕ್ರ. ಸಂ. S. No.	ತಾಲೂಕುಗಳು Taluks	APL Card Holders / ಎಪಿಎಲ್ ಪಡಿತರ ಚೀಟಿದಾರರು					
		ಸಿಲಿಂಡರ್ ಸಹಿತ With Cylinder			ಸಿಲಿಂಡರ್ ರಹಿತ Without Cylinder		
		ನಗರ Urban	ಗ್ರಾಮೀಣ Rural	ಒಟ್ಟು Total	ನಗರ Urban	ಗ್ರಾಮೀಣ Rural	ಒಟ್ಟು Total
1	2	40	41	42	43	44	45
1	ಬಂಟ್ವಾಳ	5248	21327	26575	0	3668	3668
2	ಬೆಳ್ತಂಗಡಿ	854	13261	14115	0	4579	4579
3	ಮಂಗಳೂರು	62391	34148	96539	0	1134	1134
4	ಪುತ್ತೂರು	6324	15427	21751	0	3810	3810
5	ಸುಳ್ಯ	1405	9669	11074	0	1548	1548
	ಒಟ್ಟು	76222	93832	170054	0	14739	14739

Source : Directorate of Food and Civil Supplies.

8

**1.9 ಒಟ್ಟು ಪಡಿತರ ಚೀಟಿದಾರರ ಮತ್ತು ಭಾವಚಿತ್ರ ಹೊಂದಿರುವ ಚೀಟಿದಾರರು
Total Ration Card Holders & Photo card Holders As on 31-3-2018 (In Nos.)**

ಕ್ರ. ಸಂ. S. No.	ತಾಲೂಕುಗಳು Taluks	ಒಟ್ಟು ಪಡಿತರ ಚೀಟಿದಾರರ ಸಂಖ್ಯೆ Total Ration Card Holders			ಭಾವಚಿತ್ರ ಹೊಂದಿರುವ ಪಡಿತರ ಚೀಟಿದಾರರು Photo Card Holders		
		ನಗರ Urban	ಗ್ರಾಮೀಣ Rural	ಒಟ್ಟು Total	ನಗರ Urban	ಗ್ರಾಮೀಣ Rural	ಒಟ್ಟು Total
1	2	46	47	48	49	50	51
1	ಬಂಟ್ವಾಳ	11859	75714	87573	11859	75714	87573
2	ಬೆಳ್ತಂಗಡಿ	1810	63275	65085	1810	63275	65085
3	ಮಂಗಳೂರು	98645	86986	185631	98645	86986	185631
4	ಪುತ್ತೂರು	11614	55041	66655	11614	55041	66655
5	ಸುಳ್ಯ	3632	28586	32218	3632	28586	32218
	ಒಟ್ಟು	127560	309602	437162	127560	309602	437162

Source : Directorate of Food and Civil Supplies.

9

**1.10 ಜಿಲ್ಲಾದಾಯ ಮತ್ತು ತಲಾದಾಯ - 2015-16
DISTRICT INCOME AND PER CAPITAL**

ಕ್ರ. ಸಂ. S. No.	ತಾಲೂಕುಗಳು Taluks	At current Prices (2015-16)		At Constant Prices (2011-12)		Per Capita NDDP (In Rs.)	
		Gross District Domestic Product (GDDP) (Rs. in lakhs)	Net District Domestic Product (NDDP) (Rs. in lakhs)	Gross District Domestic Product (GDDP) (Rs. in lakhs)	Net District Domestic Product (NDDP) (Rs. in lakhs)	At Current Prices (2015-16)	At Constant Prices (2011-12)
1	2	52	53	54	55	56	57
1	ಬಂಟ್ವಾಳ						
2	ಬೆಳ್ತಂಗಡಿ						
3	ಮಂಗಳೂರು						
4	ಪುತ್ತೂರು						
5	ಸುಳ್ಯ						
	ಒಟ್ಟು	6088799	5517732	5033874	4531808	251277	206378

ತಾಲೂಕುವಾರು ಮಾಹಿತಿ ಇರುವುದಿಲ್ಲ

Source : Directorate of Economics & Statistics

10

ಶೇಕಡಾವಾರು ಮತ್ತು ಜಿಲ್ಲಾವಾರು ಜನಸಂಖ್ಯೆ

2.1 Population and percentage share to total Population : 2011

ಕ್ರ. ಸಂ. S. No.	ತಾಲೂಕುಗಳು Talukuks	ಭೌಗೋಳಿಕ ವಿಸ್ತೀರ್ಣ (ಚ.ಕಿ.) Geographical Area (Sq. Kms)	Population			ಒಟ್ಟು ಜನಸಂಖ್ಯೆಗೆ %ವಾರು ಪ್ರಮಾಣ % share to Total population	ಶ್ರೇಣಿ Rank
			ಒಟ್ಟು Total	ಗಂಡಸರು Male	ಹೆಂಗಸರು Female		
1	2	58	59	60	61	62	63
1	ಬಂಟ್ವಾಳ	735	395380	196708	198672	18.92	2
2	ಬೆಳ್ತಂಗಡಿ	1375	266589	131967	134622	12.76	4
3	ಮಂಗಳೂರು	925	994602	490797	503805	47.60	1
4	ಪುತ್ತೂರು	1000	287851	143116	144735	13.78	3
5	ಸುಳ್ಯ	826	145227	72126	73101	6.95	5
ಒಟ್ಟು		4861	2089649	1034714	1054935	100	8

Source : As per 2011 Census

11

2.2 ಗ್ರಾಮೀಣ ಮತ್ತು ನಗರ ಜನಸಂಖ್ಯೆ ದಶಕವಾರು ಬದಲಾವಣೆ

2.2 Rural and Urban Population and Decadal change by residence : 2001-2011

ಕ್ರ. ಸಂ. S. No.	ತಾಲೂಕುಗಳು Talukuks	Population 2011			% Decadal changes 2001-2011		
		ಒಟ್ಟು Total	ಗ್ರಾಮೀಣ Rural	ನಗರ Urban	ಒಟ್ಟು Total	ಗ್ರಾಮೀಣ Rural	ನಗರ Urban
1	2	64	65	66	67	68	69
1	ಬಂಟ್ವಾಳ	395380	279482	115898	9.36	-8.88	111.42
2	ಬೆಳ್ತಂಗಡಿ	266589	251802	14787	8.15	-5.27	102.42
3	ಮಂಗಳೂರು	994602	210033	784569	12.66	-25.46	30.53
4	ಪುತ್ತೂರು	287851	226977	60874	8.19	4.12	26.54
5	ಸುಳ್ಯ	145227	125269	19958	3.18	2.07	10.71
ಒಟ್ಟು		2089649	1093563	996086	10.11	-6.41	36.58

Source : As per 2011 Census.

12

2.3 ಲಿಂಗಾನುಪಾತ / Sex Ratio
(No. of Females per 1000 Males) : 2001-2011

ಕ್ರ. ಸಂ. S. No.	ತಾಲೂಕುಗಳು Taluks	Sex Ratio 2001			Sex Ratio 2011		
		ಒಟ್ಟು Total	ಗ್ರಾಮೀಣ Rural	ನಗರ Urban	Total	Rural	Urban
1	2	70	71	72	73	74	75
1	ಬಂಟ್ವಾಳ	1024	1026	1010	1010	1011	1007
2	ಬೆಳ್ತಂಗಡಿ	1032	1033	1003	1020	1020	1027
3	ಮಂಗಳೂರು	1031	1080	1009	1027	1047	1021
4	ಪುತ್ತೂರು	1004	1009	982	1011	1012	1009
5	ಸುಳ್ಯ	983	991	924	1014	1007	1058
	ಒಟ್ಟು	1022	1033	1005	1020	1020	1020

Source : As per 2011 Census.

13

2.4 Child Population (0-6) and proportion by residence : 2011 (Persons)

ಕ್ರ. ಸಂ. S. No.	ತಾಲೂಕುಗಳು Taluks	Child population (0-6 Years) 2011			Proportion of Child population					
		ಒಟ್ಟು Total	ಗ್ರಾಮೀಣ Rural	ನಗರ Rural	ಒಟ್ಟು	ಗ್ರಾಮೀಣ	ನಗರ	ಒಟ್ಟು	ಗ್ರಾಮೀಣ	ನಗರ
					2001			2011		
1	2	76	77	78	79	80	81	82	83	84
1	ಬಂಟ್ವಾಳ	41635	28568	13067	12.35	12.15	13.49	10.05	10.2	11.3
2	ಬೆಳ್ತಂಗಡಿ	28152	26607	1545	12.97	13	11.95	10.06	10.6	10.4
3	ಮಂಗಳೂರು	94301	19794	74507	11.25	11.8	11	9.5	9.4	9.5
4	ಪುತ್ತೂರು	29817	23732	6085	13.02	13.27	11.91	10.4	10.5	10
5	ಸುಳ್ಯ	14392	12375	2017	12.36	12.38	12.26	9.9	9.9	10.1
	ಒಟ್ಟು	208297	111076	97221	12.39	12.47	11.29	10	10.16	9.8

Source : As per 2011 Census.

14

2.5 Child Sex Ratio (0-6 Years) by residence : 2001-2011

ಕ್ರ. ಸಂ. S. No.	ತಾಲೂಕುಗಳು Taluks	Chid Sex Ratio (0-6 Years) 2001			Chid Sex Ratio (0-6 Years) 2011		
		ಒಟ್ಟು Total	ಗ್ರಾಮೀಣ Rural	ನಗರ Urban	ಒಟ್ಟು Total	ಗ್ರಾಮೀಣ Rural	ನಗರ Urban
1	2	85	86	87	88	89	90
1	ಬಂಟ್ವಾಳ	945	942	950	952	955	936
2	ಬೆಳ್ತಂಗಡಿ	962	962	958	946	944	1007
3	ಮಂಗಳೂರು	941	933	943	955	945	960
4	ಪುತ್ತೂರು	945	957	918	960	954	992
5	ಸುಳ್ಯ	967	976	914	926	925	934
ಒಟ್ಟು		952	947	960	947.8	951	942

Source : As per 2011 Census & 2001 Census.

15

2.6 Scheduled Caste Population and Decadal change by residence : 2011

ಕ್ರ. ಸಂ. S. No.	ತಾಲೂಕುಗಳು Taluks	Scheduled Caste Population 2011			Decadal Change 2011		
		ಒಟ್ಟು Total	ಗ್ರಾಮೀಣ Rural	ನಗರ Urban	ಒಟ್ಟು Total	ಗ್ರಾಮೀಣ Rural	ನಗರ Urban
1	2	91	92	93	94	95	96
1	ಬಂಟ್ವಾಳ	19260	15852	3408	13.53	1.08	165.83
2	ಬೆಳ್ತಂಗಡಿ	25316	23923	1393	13.65	11.86	56.89
3	ಮಂಗಳೂರು	49275	15975	33300	18.36	-8.91	38.42
4	ಪುತ್ತೂರು	34040	28772	5268	9.77	7.33	25.4
5	ಸುಳ್ಯ	20287	18215	2072	3.85	3.37	8.31
ಒಟ್ಟು		148178	102737	45441	12.97	3.74	41.45

Source : As per 2011 Census.

16

2.7 Percentage of Scheduled Castes to total population 2001-2011

ಕ್ರ. ಸಂ. S. No.	ತಾಲೂಕುಗಳು Taluks	% Scheduled Castes 2001			% Scheduled Castes 2011		
		ಒಟ್ಟು Total	ಗ್ರಾಮೀಣ Rural	ನಗರ Urban	ಒಟ್ಟು Total	ಗ್ರಾಮೀಣ Rural	ನಗರ Urban
1	2	97	98	99	100	101	102
1	ಬಂಟ್ವಾಳ	4.69	5.11	2.34	4.87	5.67	2.94
2	ಬೆಳ್ತಂಗಡಿ	9.04	8.94	12.17	9.5	9.5	9.42
3	ಮಂಗಳೂರು	4.69	6.22	3.97	4.95	7.61	4.24
4	ಪುತ್ತೂರು	11.65	12.3	8.74	11.83	12.68	8.65
5	ಸುಳ್ಯ	13.88	14.36	10.61	13.97	14.54	10.38
ಒಟ್ಟು		6.91	8.48	4.4	7.09	9.39	4.56

Source : As per 2011 Census & 2001 Census

17

2.8 Scheduled Tribe Population & Decadal change by residence 2011 (Persons)

ಕ್ರ. ಸಂ. S. No.	ತಾಲೂಕುಗಳು Taluks	Scheduled Tribe Population 2011			Decadal Change 2001-2011 (in Percentage)		
		ಒಟ್ಟು Total	ಗ್ರಾಮೀಣ Rural	ನಗರ Urban	ಒಟ್ಟು Total	ಗ್ರಾಮೀಣ Rural	ನಗರ Urban
1	2	103	104	105	106	107	108
1	ಬಂಟ್ವಾಳ	20912	18474	2438	40.83	28.29	442.98
2	ಬೆಳ್ತಂಗಡಿ	15642	15223	419	23.01	22	76.05
3	ಮಂಗಳೂರು	16246	6279	9967	40.79	3.09	82.95
4	ಪುತ್ತೂರು	17627	15146	2481	35.01	30.56	70.52
5	ಸುಳ್ಯ	11841	10722	1119	9.88	8.63	23.51
ಒಟ್ಟು		82268	65844	16424	30.72	20.95	93.31

Source : As per 2011 Census.

18

2.9 ಶೇಕಡಾವಾರು ಪರಿಶಿಷ್ಟ ಪಂಗಡ ಜನಸಂಖ್ಯೆ
2.9 Percentage of Scheduled Tribes to total population - 2011

ಕ್ರ. ಸಂ. S. No.	ತಾಲೂಕುಗಳು Taluks	% Scheduled Tribes 2001			% Scheduled Tribes 2011		
		ಒಟ್ಟು Total	ಗ್ರಾಮೀಣ Rural	ನಗರ Urban	ಒಟ್ಟು Total	ಗ್ರಾಮೀಣ Rural	ನಗರ Urban
1	2	109	110	111	112	113	114
1	ಬಂಟ್ವಾಳ	4.11	4.69	0.82	5.29	6.61	2.1
2	ಬೆಳ್ತಂಗಡಿ	5.16	5.22	3.26	5.88	6.04	2.83
3	ಮಂಗಳೂರು	1.31	2.16	0.91	1.63	3	1.27
4	ಪುತ್ತೂರು	4.91	5.32	3.03	6.12	6.67	4.08
5	ಸುಳ್ಯ	7.66	8.04	5.03	8.15	8.56	5.61
	ಒಟ್ಟು	3.32	4.66	1.16	3.94	6.02	1.65

Source : As per 2011 Census & 2001 Census

19

2.10 ವಯೋಮಾನವಾರು ಜನಸಂಖ್ಯೆ
2.10 Distribution of Population by Age Groups, Rural, Urban, 2011 (Numbers)

Age Group	ಒಟ್ಟು / Total	ಗ್ರಾಮೀಣ / Rural	ನಗರ / Urban	% to total Population
115	116	117	118	119
0-4	147145	78531	68614	7.04
5-9	155569	83139	72430	7.44
10-14	175536	94407	81129	8.40
15-19	191035	97957	93078	9.14
20-24	210759	106449	104310	10.09
25-29	192373	102585	89788	9.21
30-34	165623	86677	78946	7.93
35-39	163196	84193	79003	7.81
40-44	143200	73423	69777	6.85
45-49	136431	71133	65298	6.53
50-54	111778	57697	54081	5.35
55-59	89069	46179	42890	4.26
60-64	71953	37656	34297	3.44
65-69	52941	28709	24232	2.53
70-74	37492	20184	17308	1.79
75-79	23223	12394	10829	1.11
80-84	13391	7434	5957	0.64
85-89	5175	2726	2449	0.25
90-94	2019	1130	889	0.10
95-99	659	405	254	0.03
100+	202	123	79	0.01
Age not stated	880	432	448	0.04
ALL AGES	2089649	1093563	996086	100.00

Source : As per 2011 Census.

20

2.11 ಜಿಲ್ಲಾವಾರು ವಯೋಮಾನವಾರು ಜನಸಂಖ್ಯೆ
2.11 District Wise Population by Age Groups and Sex, 2011 (Age group in years)

ಕ್ರ. ಸಂ. S. No.	ತಾಲೂಕುಗಳು Talukus	0-14			15-59			60+		
		ಗಂಡಸರು Male	ಹೆಂಗಸರು Female	ಒಟ್ಟು Total	ಗಂಡಸರು Male	ಹೆಂಗಸರು Female	ಒಟ್ಟು Total	ಗಂಡಸರು Male	ಹೆಂಗಸರು Female	ಒಟ್ಟು Total
1	2	120	121	122	123	124	125	126	127	128
1	ಬಂಟ್ವಾಳ	ತಾಲ್ಲೂಕು ಮಾಹಿತಿ ಲಭ್ಯವಿಲ್ಲ								
2	ಬೆಳ್ತಂಗಡಿ									
3	ಮಂಗಳೂರು									
4	ಪುತ್ತೂರು									
5	ಸುಳ್ಯ									
ಒಟ್ಟು		245452	232798	478250	695462	708002	1403464	93800	114135	207935

Source : As per 2011 Census.

2.12 ಜನಸಂಖ್ಯೆಯ ಅಂದಾಜು
Projected Population* (Numbers)

ಕ್ರ. ಸಂ. S. No.	ತಾಲೂಕುಗಳು Talukus	2011	2012	2013	2014	2015	2016
1	2	129	130	131	132	133	134
1	ಬಂಟ್ವಾಳ	395380	397207	399162	401249	403473	405836
2	ಬೆಳ್ತಂಗಡಿ	266589	265396	264229	263088	261974	260888
3	ಮಂಗಳೂರು	994602	1018061	1042317	1067394	1093319	1120117
4	ಪುತ್ತೂರು	287851	288282	288783	289358	290007	290734
5	ಸುಳ್ಯ	145227	145033	144865	144723	144608	144521
ಒಟ್ಟು		2089649	2113979	2139356	2165812	2193381	2222096

Source : As per 2011 Census.

2.12 ಜನಸಂಖ್ಯೆಯ ಅಂದಾಜು
Projected Population* (Numbers)

ಕ್ರ. ಸಂ. S. No.	ತಾಲೂಕುಗಳು Taluks	2017	2018	2019	2020	2021
1	2	135	136	137	138	139
1	ಬಂಟ್ವಾಳ	408342	410997	413803	416766	419889
2	ಬೆಳ್ತಂಗಡಿ	259828	258797	257794	256821	255877
3	ಮಂಗಳೂರು	1147816	1176445	1206032	1236607	1268202
4	ಪುತ್ತೂರು	291539	292425	293395	294449	295592
5	ಸುಳ್ಯ	144461	144430	144428	144457	144517
ಒಟ್ಟು		2251986	2283094	2315452	2349100	2384077

Source : As per 2011 Census.

23

3. ಮಳೆ / Rainfall

3.1 ಮಳೆ ಮಾಪನ ಕೇಂದ್ರಗಳು, ವಾರ್ಷಿಕ ವಾಡಿಕೆ ಮಳೆ ಮತ್ತು ಮಳೆ ದಿನಗಳು
No. of Raingauge Stations, Annual Normal Rainfall and Rainy Days

Year 2017

ಕ್ರ. ಸಂ. S. No.	ತಾಲೂಕುಗಳು Taluks	ಮಳೆ ಮಾಪನ ಕೇಂದ್ರಗಳು / Raingauge Stations			ವಾರ್ಷಿಕ ವಾಡಿಕೆ ಮಳೆ / Annual Normal Rainfall (1951 to 2000)	
		ಕಾರ್ಯ ನಿರ್ವಹಿಸುತ್ತಿರುವ Working R, Gs	ದುರಸ್ತಿಯಲ್ಲಿರುವ Not working	ಒಟ್ಟು Total	ಮಳೆ ದಿನಗಳು Rainy Days	ವಾಡಿಕೆ ಮಳೆ Normal Rainfall
1	2	140	141	142	143	144
1	ಬಂಟ್ವಾಳ	7	0	7	119	3849
2	ಬೆಳ್ತಂಗಡಿ	7	0	7	127	4500
3	ಮಂಗಳೂರು	9	0	9	119	3634
4	ಪುತ್ತೂರು	6	1	7	123	4040
5	ಸುಳ್ಯ	4	2	6	123	3650
ಒಟ್ಟು		33	3	36	122	3935

Source : ARC Division DES

24

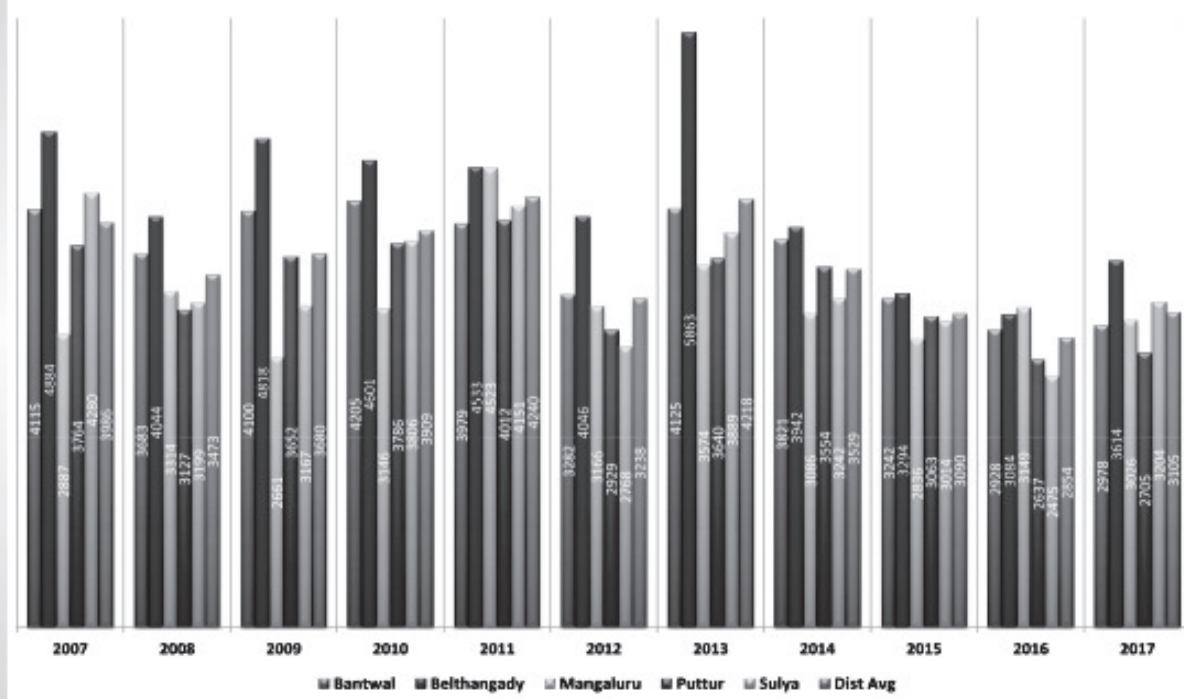
		3. ಮಳೆ / Rainfall											
		3.2 ತಿಂಗಳುವಾರು ವಾಸ್ತವಿಕ ಮತ್ತು ಸರಾಸರಿ ಮಳೆ ವಿವರ 2017											
		Monthly Rainfall Actual & Normal - Year 2017											
ಕ್ರ. ಸಂ. S. No	ತಾಲೂಕುಗಳು Taluks	January		February		March		April		May		June	
		Actual	Normal	Actual	Normal	Actual	Normal	Actual	Normal	Actual	Normal	Actual	Normal
1	2	145		146		147		148		149		150	
1	ಬಂಟ್ವಾಳ	0	3	0	0	0	7	71	39	106.8	175	877.6	986
2	ಬೆಳ್ತಂಗಡಿ	0	3	0	1	3.8	12	7.8	53	167.4	172	1096.8	981
3	ಮಂಗಳೂರು	0	0	0	3	0	2	16.1	35	150.1	223	854.1	962
4	ಪುತ್ತೂರು	0	2	0	1	0	7	0	46	82	179	819.4	966
5	ಸುಳ್ಯ	7.6	5	0	0	27.2	12	50.6	61	227.8	140	647.6	806
	ಸರಾಸರಿ	1.52	2.6	0	1	6.2	8	29.1	46.8	146.82	177.8	859.1	940.2

25

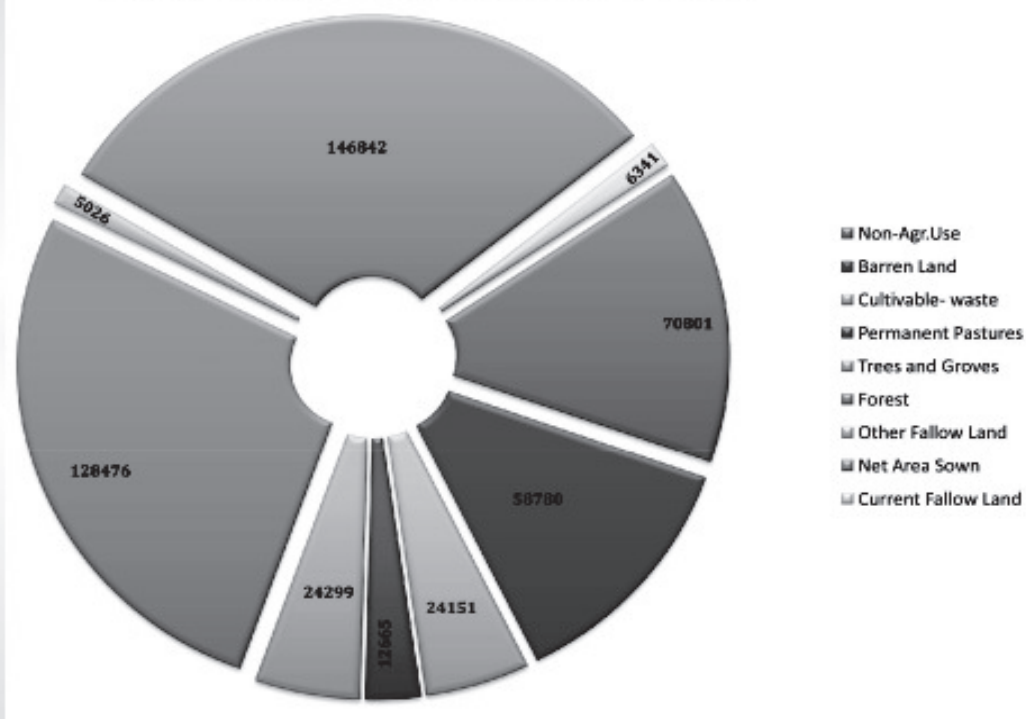
		3 ಮಳೆ / Rainfall													
		3.2 ತಿಂಗಳುವಾರು ವಾಸ್ತವಿಕ ಮತ್ತು ಸರಾಸರಿ ಮಳೆ ವಿವರ 2017													
		Monthly Rainfall Actual & Normal - Year 2017													
ಕ್ರ. ಸಂ. S. No.	ತಾಲೂಕುಗಳು Taluks	July		August		September		October		November		December		Total	
		Actual	Normal	Actual	Normal	Actual	Normal	Actual	Normal	Actual	Normal	Actual	Normal	Actual	Normal
1	2	151		152		153		154		155		156		157	
1	ಬಂಟ್ವಾಳ	696.4	1234	751.9	793	303	298	120.6	221	50.4	76	0	17	2977.7	3849
2	ಬೆಳ್ತಂಗಡಿ	849	1479	879	1037	328.4	379	259	281	22.8	86	0	16	3614	4500
3	ಮಂಗಳೂರು	690.3	1122	752	708	329.6	299	168.7	188	42.8	68	22	24	3025.7	3634
4	ಪುತ್ತೂರು	675	1293	675	843	228.8	315	197.6	276	27	94	0	18	2704.8	4040
5	ಸುಳ್ಯ	793.4	1088	846.8	868	458	280	54	272	90.6	102	0	16	3203.6	3650
	ಸರಾಸರಿ	740.82	1243.2	780.94	849.8	329.56	314.2	159.98	247.6	46.72	85.2	4.4	18.2	3105	3935

26

Average rainfall from 2007-2017



DISTRICT LAND UTILISATION FOR THE YEAR 2017-18



ಕ್ರ. ಸಂ. S. No.	ತಾಲೂಕುಗಳು Talukuks	3.3 ವಾರ್ಷಿಕ ವಾಸ್ತವಿಕ ಮಳೆ 3.3 Actual Annual Rainfall										
		ಮಳೆ (ಮಿ.ಮಿ.) / Rainfall (In mms)										
		2007 ರಿಂದ 2017ರ ವರೆಗೆ ವಾರ್ಷಿಕ ವಾಸ್ತವಿಕ ಮಳೆ (ಮಿ.ಮಿ.) Actual Annual Rainfall from 2007 to 2017 (mms)										
		2007	2008	2009	2010	2011	2012	2013	2014	2015	2016	2017
1	2	157	158	159	160	161	162	163	164	165	166	167
1	ಬಂಟ್ವಾಳ	4115	3683	4100	4205	3979	3282	4125	3821	3242	2928	2978
2	ಬೆಳ್ತಂಗಡಿ	4884	4044	4818	4601	4533	4046	5863	3942	3294	3084	3614
3	ಮಂಗಳೂರು	2887	3314	2661	3146	4523	3166	3574	3086	2836	3149	3026
4	ಪುತ್ತೂರು	3764	3127	3652	3786	4012	2929	3640	3554	3063	2637	2705
5	ಸುಳ್ಯ	4280	3199	3167	3806	4151	2768	3889	3242	3014	2475	3204
	ಒಟ್ಟು	3986	3473	3680	3909	4240	3238	4218	3529	3090	2854	3105

Source : ARC Division DES

27

4. ಕೃಷಿ, ತೋಟಗಾರಿಕೆ ಮತ್ತು ರೇಷ್ಮೆ / Agriculture, Horticulture and Sericulture										
4.1 ಭೂಮಿಯ ಬಳಕೆ / Land Utilisation (in hectares)										
ಭೂಮಿಯ ಬಳಕೆ / Land Utilisation 2017-18										
ಕ್ರ. ಸಂ. S. No.	ತಾಲೂಕುಗಳು Talukuks	ಭೌಗೋಳಿಕ ವಿಸ್ತೀರ್ಣ Geographical Area	ಅರಣ್ಯ Forest	ಸಾಗುವಳಿ ಲಭ್ಯವಿಲ್ಲದಿರುವ ಭೂಮಿ Land not available for cultivation			ಸಾಗುವಳಿ ಮಾಡದಿರುವ ಇತರ ಭೂಮಿ Other Uncultivated Land			ಒಟ್ಟು Total
				ವ್ಯವಸಾಯೇತರ Land put to Non- Agricultural uses	ಬಂಜರು & Un- cultivable land	ಒಟ್ಟು Total	ಸಾಗುವಳಿಗೆ ಯೋಗ್ಯವಾದ ಬಂಜರು Cultivable waste	ಖಾಯಂ ಗೋಮಾಳ Permanent pastures	ವೃಕ್ಷ ಮತ್ತು ತೋಟಗಳು Trees & Groves	
1	2	168	169	170	171	172	173	174	175	176
1	ಬಂಟ್ವಾಳ	71758	5069	11298	12795	24093	8126	1908	2429	12463
2	ಬೆಳ್ತಂಗಡಿ	137510	49837	24678	6174	30852	3761	4006	8063	15830
3	ಮಂಗಳೂರು	85385	2902	24702	11172	35874	8824	1788	8228	18840
4	ಪುತ್ತೂರು	99697	27386	7167	24828	31995	2422	2711	3661	8794
5	ಸುಳ್ಯ	83031	43282	2956	3811	6767	1018	2252	1918	5188
	ಒಟ್ಟು	477381	128476	70801	58780	129581	24151	12665	24299	61115

Source : ASCR 2017-18 Directorate of
Economics & Statistics

28

4.1 ಭೂಮಿಯ ಬಳಕೆ / Land utilization (in Hectares)

		ಭೂಮಿಯ ಬಳಕೆ / Land Utilisation 2017-18 (in Hectares)					
		ಬೀಳು ಭೂಮಿ / Fallow land			ಬಿತ್ತನೆಯಾದ ಪ್ರದೇಶ / Area Sown		
ಕ್ರ. ಸಂ. S. No.	ತಾಲೂಕುಗಳು Taluks	ಚಾಲ್ತಿ Current	ಇತರೆ Other	ಒಟ್ಟು Total	ನಿವ್ವಳ Net	ಒಂದಕ್ಕಿಂತ ಹೆಚ್ಚು More than Once	ಒಟ್ಟು Total
1	2	177	178	179	180	181	182
1	ಬಂಟ್ವಾಳ	1006	483	1489	28644	2655	31299
2	ಬೆಳ್ತಂಗಡಿ	766	367	1133	39858	5221	45079
3	ಮಂಗಳೂರು	3895	3626	7521	20248	1687	21935
4	ಪುತ್ತೂರು	609	524	1133	30389	1024	31413
5	ಸುಳ್ಯ	65	26	91	27703	518	28221
ಒಟ್ಟು		6341	5026	11367	146842	11105	157947

Source:- ASCR 2017-18 Directorate of Economics & Statistics.

29

4.2 ವಿವಿಧ ಮೂಲಗಳಿಂದ ನೀರಾವರಿಯಾದ ನಿವ್ವಳ ಹಾಗೂ ಒಟ್ಟು ವಿಸ್ತೀರ್ಣ

Gross and Net area Irrigated under Different Sources

		ನೀರಾವರಿಯಾದ ನಿವ್ವಳ ವಿಸ್ತೀರ್ಣ 2017-18 / Net Area irrigated (Hectares)								
		ಕಾಲುವೆಗಳಿಂದ / Canals			ಕೆರೆಗಳಿಂದ / Tanks			ಬಾವಿಗಳಿಂದ / Wells		
ಕ್ರ. ಸಂ. S. No.	ತಾಲೂಕುಗಳು Taluks	ಉದ್ದ (ಕಿ.ಮಿ.) Length (Km.)	ಒಟ್ಟು ನೀರಾವರಿ ಯಾದ ವಿಸ್ತೀರ್ಣ Gross Area Irrigated	ನಿವ್ವಳ ನೀರಾವರಿ ವಿಸ್ತೀರ್ಣ Net area Irrigated	ಸಂಖ್ಯೆಗಳು Nos	ಒಟ್ಟು ನೀರಾವರಿ ಯಾದ ವಿಸ್ತೀರ್ಣ Gross Irrigated area	ನಿವ್ವಳ ನೀರಾವರಿ ವಿಸ್ತೀರ್ಣ Net area Irrigated	ಸಂಖ್ಯೆಗಳು Nos	ಒಟ್ಟು ನೀರಾವರಿ ಯಾದ ವಿಸ್ತೀರ್ಣ Gross Irrigated area	ನಿವ್ವಳ ನೀರಾವರಿ ವಿಸ್ತೀರ್ಣ Net area Irrigated
1	2	183	184	185	186	187	188	189	190	191
1	ಬಂಟ್ವಾಳ	-	-	-	-	-	-	8621	5245	5034
2	ಬೆಳ್ತಂಗಡಿ	-	-	-	4	-	-	6717	13192	13008
3	ಮಂಗಳೂರು	-	-	-	2	-	-	8957	5173	4917
4	ಪುತ್ತೂರು	-	-	-	2	-	-	9592	8246	8122
5	ಸುಳ್ಯ	-	-	-	3	-	-	7331	7312	7085
ಒಟ್ಟು		0	0	0	11	0	0	41218	39168	38166

Source:- ASCR 2017-18 Directorate of Economics & Statistics.

30

**4.2 ವಿವಿಧ ಮೂಲಗಳಿಂದ ನೀರಾವರಿಯಾದ ನಿವ್ವಳ ಹಾಗೂ ಒಟ್ಟು ವಿಸ್ತೀರ್ಣ
Gross and Net area Irrigated under Different Sources**

ಕ್ರ. ಸಂ. S. No.	ತಾಲೂಕುಗಳು Talukuks	ನೀರಾವರಿಯಾದ ನಿವ್ವಳ ಪ್ರದೇಶ / Net Area irrigated under Different Sources (2017-18)									
		ಕೊಳವೆ ಬಾವಿಗಳು / Tube Wells			ಏತ ನೀರಾವರಿ / Lift Irrigation			ಇತರ ಮೂಲಗಳಿಂದ/Other sources		ಒಟ್ಟು / Total	
		ಸಂಖ್ಯೆಗಳು Nos	ಒಟ್ಟು ನೀರಾವರಿ ಯಾದ ವಿಸ್ತೀರ್ಣ Gross Area irrigated	ನಿವ್ವಳ ನೀರಾವರಿ ವಿಸ್ತೀರ್ಣ Net area irrigated	ಸಂಖ್ಯೆಗಳು Nos	ಒಟ್ಟು ನೀರಾವರಿ ಯಾದ ವಿಸ್ತೀರ್ಣ Gross irrigated area	ನಿವ್ವಳ ನೀರಾವರಿ ವಿಸ್ತೀರ್ಣ Net area irrigated	ಒಟ್ಟು ನೀರಾವರಿ ಯಾದ ವಿಸ್ತೀರ್ಣ Gross irrigated area	ನಿವ್ವಳ ನೀರಾವರಿ ವಿಸ್ತೀರ್ಣ Net area irrigated	ಒಟ್ಟು ನೀರಾವರಿ ಯಾದ ವಿಸ್ತೀರ್ಣ Gross irrigated area	ನಿವ್ವಳ ನೀರಾವರಿ ವಿಸ್ತೀರ್ಣ Net area irrigated
1	2	192	193	194	195	196	197	198	199	200	201
1	ಬಂಟ್ವಾಳ	5262	4808	4615	1	21	21	3743	3525	13817	13195
2	ಬೆಳ್ತಂಗಡಿ	2333	2774	2609	1	8	8	5023	4922	20997	20547
3	ಮಂಗಳೂರು	1364	1834	1676	2	32	32	3694	3518	10733	10143
4	ಪುತ್ತೂರು	5312	5814	5664	2	44	44	2468	2313	16572	16143
5	ಸುಳ್ಯ	1428	5369	5302	2	24	24	4160	4066	16865	16477
ಒಟ್ಟು		15699	20599	19866	8	129	129	19088	18344	78984	76505

Source:- ASCR 2017-18 Directorate of Economics & Statistics.

4.3 ಪ್ರಮುಖ ಬೆಳೆಗಳ ವಿಸ್ತೀರ್ಣ / Area under Principal crops Year : 2017-18

ಪ್ರಮುಖ ಬೆಳೆಗಳ ವಿಸ್ತೀರ್ಣ / Area under principal crops (in Hect.)									
ಕ್ರ. ಸಂ. S. No.	ತಾಲೂಕುಗಳು Talukuks	ಏಕದಳ ಧಾನ್ಯಗಳ ವಿಸ್ತೀರ್ಣ (ಹೆ) / Area under Cereals (Hect.)							
		ಭತ್ತ Paddy	ಜೋಳ Jowar	ಸಜ್ಜೆ Bajra	ಮು. ಜೋಳ Maize	ಗಾಗಿ Ragi	ಗೋಧಿ Wheat	ಒಟ್ಟು ಜನಸಂಖ್ಯೆ Other Cereals & Minor Millets	ಒಟ್ಟು ಜನಸಂಖ್ಯೆ Total Cereals and minor millets
1	2	202	203	204	205	206	207	208	209
1	ಬಂಟ್ವಾಳ	10420	-	-	-	-	-	-	10420
2	ಬೆಳ್ತಂಗಡಿ	11,845	-	-	-	-	-	-	11,845
3	ಮಂಗಳೂರು	6919	-	-	-	-	-	-	6919
4	ಪುತ್ತೂರು	3170	-	-	-	-	-	-	3170
5	ಸುಳ್ಯ	808	-	-	-	-	-	-	808
ಒಟ್ಟು		33162	0	0	0	0	0	0	33162

Source:- ASCR 2017-18 Directorate of Economics & Statistics.

4.3 ಪ್ರಮುಖ ಬೆಳೆಗಳ ವಿಸ್ತೀರ್ಣ / Area under Principal Crops Year : 2017-18

ಕ್ರ. ಸಂ. S. No.	ತಾಲೂಕುಗಳು Taluks	ದ್ವಿದಳ ಧಾನ್ಯಗಳು / Pulses (Hect.)					
		ತೋಗರಿ Tur	ಹುರುಳಿ Horse Gram	ಉದ್ದು Black Gram	ಹಸರು Green Gram	ಅವರೆ Avare	ಅಲಸಂದಿ Cow Pea
1	2	210	211	212	213	214	215
1	ಬಂಟ್ವಾಳ	—	4	25	20	—	4
2	ಬೆಳ್ತಂಗಡಿ	—	30	390	170	—	150
3	ಮಂಗಳೂರು	—	0	4	1	—	0
4	ಪುತ್ತೂರು	—	0	0	30	—	0
5	ಸುಳ್ಯ	—	18	37	51	—	50
ಒಟ್ಟು		0	52	456	272	0	204

Source:- ASCR 2017-18 Directorate of Economics & Statistics.

33

4.3 ಪ್ರಮುಖ ಬೆಳೆಗಳ ವಿಸ್ತೀರ್ಣ / Area under principal Crops Year 2017-18

ಕ್ರ. ಸಂ. S. No.	ತಾಲೂಕುಗಳು Taluks	ದ್ವಿದಳ ಧಾನ್ಯಗಳು (ಹೆ.) / Pulses (Hect.)				ಒಟ್ಟು ಹಣ್ಣುಗಳ ಬೆಳೆಯ ವಿಸ್ತೀರ್ಣ / Area under total Fruits *	ಒಟ್ಟು ತರಕಾರಿ ಬೆಳೆಗಳ ವಿಸ್ತೀರ್ಣ / Area under total Vegetables *
		ಕಡಲೆ / Bengal Gram	ಇತರೆ / Other Pulses	ಒಟ್ಟು ದ್ವಿದಳ ಧಾನ್ಯಗಳು Total Pulses including Tur & Bengal Gram	ಒಟ್ಟು ಆಹಾರ ಧಾನ್ಯಗಳು / Total Food Grains		
1	2	216	217	218	219	220	221
1	ಬಂಟ್ವಾಳ	—	—	53	10473	8571	527
2	ಬೆಳ್ತಂಗಡಿ	—	—	740	12585	11049	154
3	ಮಂಗಳೂರು	—	—	5	6924	5670	354
4	ಪುತ್ತೂರು	—	—	30	3200	10090	995
5	ಸುಳ್ಯ	—	—	156	964	5721	126
ಒಟ್ಟು		0	0	984	34146	41101	2156

Source:- ASCR 2017-18 Directorate of Economics & Statistics.

34

4.4 ಪ್ರಮುಖ ತೋಟಗಾರಿಕಾ ಬೆಳೆಗಳ ವಿಸ್ತೀರ್ಣ / Area under important Horticultural Crops Year 2017-18

ತೋಟಗಾರಿಕಾ ಬೆಳೆಗಳು (ಹೆ.) / Horticulture Crops (H)											
ಕ್ರ. ಸಂ. S. No.	ತಾಲೂಕುಗಳು Taluks	ಅಡಿಕೆ Arecanut	ಕರಿಮೆಣಸು Pepper	ಗೋಡಂಬಿ Cashew	ತೆಂಗು Coconut	ರಬ್ಬರ್ Rubber	ವಿಲಕ್ಕಿ Cardamum	ಕೊಕ್ಕೊ Cocoa	ಬಾಳೆ Banana	ಹಲಸು Jack Fruit	ಮಾವು Mango
1	2	222	223	224	225	226	227	228	229	230	231
1	ಬಂಟ್ವಾಳ	6230	711	7089	3570	545	-	320	706	299	363
2	ಬೆಳ್ತಂಗಡಿ	8036	1478	9460	6384	4205	45	382	1066	130	193
3	ಮಂಗಳೂರು	3775	287	4505	4470	210	-	42	420	208	289
4	ಪುತ್ತೂರು	9966	716	8286	3409	2234	-	611	1165	108	444
5	ಸುಳ್ಯ	11389	366	5018	3939	5328	-	243	538	40	111
ಒಟ್ಟು		39396	3558	34358	21772	12522	45	1598	3895	785	1400

Source:- ASCR 2017-18 Directorate of Economics & Statistics.

35

4.5 ವಾಣಿಜ್ಯ ಬೆಳೆಗಳ ವಿಸ್ತೀರ್ಣ / Area under Commercial Crops Year : 2017-18

		ವಾಣಿಜ್ಯ ಬೆಳೆಗಳ ವಿಸ್ತೀರ್ಣ (ಹೆಕ್ಟೇರ್‌ಗಳಲ್ಲಿ) Area under Commercial Crops (In Hectares)		
ಕ್ರ. ಸಂ. S. No.	ತಾಲೂಕುಗಳು Taluks	ಹತ್ತಿ Cotton	ಕಬ್ಬು Sugar Cane	ತಂಬಾಕು Tobacco
1	2	232	233	234
1	ಬಂಟ್ವಾಳ	-	-	-
2	ಬೆಳ್ತಂಗಡಿ	-	-	-
3	ಮಂಗಳೂರು	-	-	-
4	ಪುತ್ತೂರು	-	-	-
5	ಸುಳ್ಯ	-	-	-
ಒಟ್ಟು		0	0	0

Source:- ASCR 2017-18 Directorate of Economics & Statistics.

36

		4.6 ಮುಖ್ಯ ಬೆಳೆಗಳ ಉತ್ಪಾದನೆ / Production of Important Crops Year : 2017-18 (in Tonnes)							
		ಏಕದಳ ಧಾನ್ಯಗಳ ಉತ್ಪಾದನೆ / Production of Cereals							
ಕ್ರ. ಸಂ. S. No.	ತಾಲೂಕುಗಳು Taluks	ಅಕ್ಕಿ Rice	ಜೋಳ Jowar	ಸಜ್ಜೆ Bajra	ಮು. ಜೋಳ Maize	ರಾಗಿ Ragi	ಗೋಧಿ Wheat	ಒಟ್ಟು ಉಪತ್ಯಣ ಧಾನ್ಯಗಳು Total small minor Millets	ಒಟ್ಟು ಏಕದಳ ಮತ್ತು ಉಪತ್ಯಣ ಧಾನ್ಯಗಳು / Total Cereals & Minor Millets
1	2	235	236	237	238	239	240	241	242
1	ಬಂಟ್ವಾಳ	ತಾಲೂಕುವಾರು ಮಾಹಿತಿ ಲಭ್ಯವಿಲ್ಲ							
2	ಬೆಳ್ತಂಗಡಿ								
3	ಮಂಗಳೂರು								
4	ಪುತ್ತೂರು								
5	ಸುಳ್ಯ								
ಒಟ್ಟು		151120	0	0	64	0	0	88091	151184

Source : FRE 2013-2014

37

		4.6 ಮುಖ್ಯ ಬೆಳೆಗಳ ಉತ್ಪಾದನೆ / Production of Important Crops Year : 2017-18 (in Tonnes)									
		ದ್ವಿದಳ ಧಾನ್ಯಗಳ ಉತ್ಪಾದನೆ / Production of Pulses									
ಕ್ರ. ಸಂ. S. No.	ತಾಲೂಕುಗಳು Taluks	ತೊಗರಿ Tur	ಹುರುಳಿ Horse Gram	ಉದ್ದು Black Gram	ಹಸರು Green Gram	ಅವರೆ Avare	ಅಲಸಂದಿ Cowpea	ಕಡಲೆ Bengal Gram	ಇತರ ದ್ವಿದಳ ಧಾನ್ಯಗಳು/ Total Food Grains	ಒಟ್ಟು ದ್ವಿದಳ ಧಾನ್ಯಗಳು Total Food Grains	ಒಟ್ಟು ಆಹಾರ ಧಾನ್ಯಗಳು / Total Food Grains
1	2	243	244	245	246	247	248	249	250	251	252
1	ಬಂಟ್ವಾಳ	ತಾಲೂಕುವಾರು ಮಾಹಿತಿ ಲಭ್ಯವಿಲ್ಲ									
2	ಬೆಳ್ತಂಗಡಿ										
3	ಮಂಗಳೂರು										
4	ಪುತ್ತೂರು										
5	ಸುಳ್ಯ										
ಒಟ್ಟು		0	99	1222	196	0	249	0	0	1766	152950

Source : FRE 2013-2014

38

4.7 ಪ್ರಮುಖ ಎಣ್ಣೆಕಾಳುಗಳ ಉತ್ಪಾದನೆ / Production of Important Oil Seeds Year 2017-18

(in Tonnes)

ಕ್ರ. ಸಂ. S. No.	ತಾಲೂಕುಗಳು Talukuks	ಎಣ್ಣೆಕಾಳುಗಳ ಉತ್ಪಾದನೆ / Production of Oil Seeds (In Tonnes)								
		ಶೇಂಗಾ Ground Nut	ಸೂರ್ಯಕಾಂತಿ Sun Flower	ಕುಸುಮೆ Safflower	ಹರಳು Castor	ಎಳ್ಳು Sesamum	ಅಗಸೆ Linsed	ಸೋಯಾ ಅವರೆ Soyabean	ಹುಚ್ಚೆಳು Niger Seed	ಒಟ್ಟು ಎಣ್ಣೆ ಕಾಳುಗಳು Total Oil Seeds
1	2	253	254	255	256	257	258	259	260	261
1	ಬಂಟ್ವಾಳ	ತಾಲೂಕುವಾರು ಮಾಹಿತಿ ಲಭ್ಯವಿಲ್ಲ								
2	ಬೆಳ್ತಂಗಡಿ									
3	ಮಂಗಳೂರು									
4	ಪುತ್ತೂರು									
5	ಸುಳ್ಯ									
ಒಟ್ಟು		0	0	0	0	253	0	0	0	253

Source : FRE 2013-2014

39

4.8 ವಾಣಿಜ್ಯ ಬೆಳೆಗಳ ಉತ್ಪಾದನೆ 2017-18

Production of Commercial Crops : (in Tonnes) Year : 2017-18

ಕ್ರ. ಸಂ. S. No.	ತಾಲೂಕುಗಳು Talukuks	ಹತ್ತಿ Cotton *	ಕಬ್ಬು Sugarcane (H)	ತಂಬಾಕು Tobacco
1	2	262	263	264
1	ಬಂಟ್ವಾಳ	ತಾಲೂಕುವಾರು ಮಾಹಿತಿ ಲಭ್ಯವಿಲ್ಲ		
2	ಬೆಳ್ತಂಗಡಿ			
3	ಮಂಗಳೂರು			
4	ಪುತ್ತೂರು			
5	ಸುಳ್ಯ			
ಒಟ್ಟು		0	1490	0

Source : FRE 2013-2014

40

4.9 ತೋಟದ ಬೆಳೆಗಳ ಉತ್ಪಾದನೆ 2017-18

Production of Plantation Crops : (In Tonnes/Hectare)

ಕ್ರ. ಸಂ. S. No.	ತಾಲೂಕುಗಳು Taluks	ತೆಂಗು Coconut (Thou- sand nuts)	ಅಡಿಕೆ Areca nut (Processed)	ಏಲಕ್ಕಿ Cardamum	ಮೆಣಸು Pepper	ಗೋಡಂಬಿ Cashewnut (Processed)	ಕೋಕೊ Cocoa in M. Tonnes
1	2	265	266	267	268	269	270
1	ಬಂಟ್ವಾಳ	0.11	1.49	0	0.17	1.42	0.51
2	ಬೆಳ್ತಂಗಡಿ	0.1	1.43	7	0.23	1.48	0.48
3	ಮಂಗಳೂರು	0.12	1.21	0	0.17	1.31	0.53
4	ಪುತ್ತೂರು	0.11	1.34	0	0.19	1.49	0.45
5	ಸುಳ್ಯ	0.09	1.62	0	0.18	1.48	0.5
ಒಟ್ಟು		0.53	7.09	7	0.94	7.18	2.47

ಮಾಹಿತಿ : ಉಪ ನಿರ್ದೇಶಕರು, ತೋಟಗಾರಿಕಾ ಇಲಾಖೆ

41

4.10 ಮುಖ್ಯ ತೋಟಗಾರಿಕಾ ಬೆಳೆಗಳ ಉತ್ಪಾದನೆ (ಹಣ್ಣುಗಳು) (ಮೆ. ಟನ್ನುಗಳಲ್ಲಿ)

Production of Important Horticulture Crops (Fruits Crops) (M.Tonnes) Year : 2017-18

ಕ್ರ. ಸಂ. S. No.	ತಾಲೂಕುಗಳು Taluks	ಬಾಳೆ Banana	ಮಾವು Mango	ನಿಂಬೆ Lemon	ಪೈನಾಪಲ್ Pineapple	ಸೀಬೆ Guava	ದ್ರಾಕ್ಷಿ Grapes	ಸಪೋಟಾ Sapota	ಹಲಸು Jack fruit	ಪಪ್ಪಾಯಿ Papaya
1	2	271	272	273	274	275	276	277	278	279
1	ಬಂಟ್ವಾಳ	15275	3793	0	2109	122	0	212	8028.8	1963
2	ಬೆಳ್ತಂಗಡಿ	20660	2210	31	6204	102	0	431	11960	0
3	ಮಂಗಳೂರು	7928	3540	0	10942	0	0	265	4320	1120
4	ಪುತ್ತೂರು	20318	4528	29	1380	202	0	211	1752	680
5	ಸುಳ್ಯ	9919	1159	0	597	0	0	0	5187	0
ಒಟ್ಟು		74100	15230	60	21232	426	0	1119	31248	3763

ಮಾಹಿತಿ : ಉಪ ನಿರ್ದೇಶಕರು, ತೋಟಗಾರಿಕಾ ಇಲಾಖೆ

42

4.11 ಮುಖ್ಯ ತರಕಾರಿ ಬೆಳೆಗಳ ಉತ್ಪಾದನೆ (ಟನ್ನುಗಳಲ್ಲಿ)

Production of Important Vegetable Crops (in Tonnes) Year : 2017-18

ಕ್ರ. ಸಂ. S. No.	ತಾಲೂಕುಗಳು Taluks	ಆಲೂಗಡ್ಡೆ Potato	ಟೊಮೆಟೊ Tomato	ಬದನೆ Brinjal	ಹುರುಳಿ ಕಾಯಿ Beans	ಗೋರಿ ಕಾಯಿ Cluster Beans	ಈರುಳ್ಳಿ Onion	ಹಸಿರು ಮೆಣಸಿನ ಕಾಯಿ Green Chillies	ಒಟ್ಟು ಸೊಪ್ಪಿನ ತರಕಾರಿಗಳು Total Leafy Vegetables	ಒಟ್ಟು ಕುಂಬಳ ಜಾತಿ ತರಕಾರಿಗಳು Total Gourd variety Vegetables
1	2	280	281	282	283	284	285	286	287	288
1	ಬಂಟ್ವಾಳ	0	0	554	0	0	0	62	5051	1791
2	ಬೆಳ್ತಂಗಡಿ	0	0	386	0	0	0	131	427	2061
3	ಮಂಗಳೂರು	0	0	385	0	0	0	395	2235	1811
4	ಪುತ್ತೂರು	0	0	1028	0	0	0	164	1890	5608
5	ಸುಳ್ಯ	0	0	95	0	0	0	60	612	644
	ಒಟ್ಟು	0	0.0	2448	0	0	0	812	10215	11915

ಮಾಹಿತಿ : ಉಪ ನಿರ್ದೇಶಕರು, ತೋಟಗಾರಿಕಾ ಇಲಾಖೆ

43

4.12 ಪ್ರಮುಖ ಬೆಳೆಗಳ ಇಳುವರಿ - Yield of Important Crops (Year 2017-18)

ಏಕದಳ ಧಾನ್ಯಗಳು (ಕೆ.ಜಿ./ಹೆಕ್ಟೇರ್) / Yield of Cereals (K.G./Hect.)

ಕ್ರ. ಸಂ. S. No.	ತಾಲೂಕುಗಳು Taluks	ಏಕದಳ ಧಾನ್ಯಗಳು (ಕೆ.ಜಿ./ಹೆಕ್ಟೇರ್) / Yield of Cereals (K.G./Hect.)							
		ಅಕ್ಕಿ Rice	ಜೋಳ Jowar	ಸಜ್ಜೆ Bajra	ಮು.ಜೋಳ Maize	ರಾಗಿ Ragi	ಗೋಧಿ Wheat	ಒಟ್ಟು ಉಪತ್ಯಣ ಧಾನ್ಯಗಳು Total Small Millets	ಒಟ್ಟು ಏಕದಳ ಮತ್ತು ಉಪತ್ಯಣ ಧಾನ್ಯಗಳು Total Cereals & Millets
1	2	289	290	291	292	293	294	295	296
1	ಬಂಟ್ವಾಳ	ತಾಲೂಕುವಾರು ಮಾಹಿತಿ ಲಭ್ಯವಿಲ್ಲ							
2	ಬೆಳ್ತಂಗಡಿ								
3	ಮಂಗಳೂರು								
4	ಪುತ್ತೂರು								
5	ಸುಳ್ಯ								
	ಒಟ್ಟು	2888	0	0	0	0	0	2930	2888

ಮಾಹಿತಿ : FRE 2013-2014

44

4.12 ಪ್ರಮುಖ ಬೆಳೆಗಳ ಇಳುವರಿ / Yield of Important Crops (Year 2017-18)

ಕ್ರ. ಸಂ. S. No.	ತಾಲೂಕುಗಳು Taluks	ದ್ವಿದಳ ಧಾನ್ಯಗಳ ಇಳುವರಿ(ಕೆ.ಜಿ/ಹೆಕ್ಟೇರ್) / Yield of Pulses (K.G./Hect.)									
		ತೋಗರಿ Tur	ಹುರುಳಿ Horse Gram	ಉದ್ದು Black Gram	ಹಸರು Green Gram	ಅವರೆ Avare	ಅಲಸಂಡೆ Cowpea	ಕಡಲೆ Bengal Gram	ಇತರ / Other Pulses	ಒಟ್ಟು ದ್ವಿದಳ ಧಾನ್ಯಗಳು Total Pulses	ಒಟ್ಟು ಆಹಾರ ಧಾನ್ಯಗಳು / Total Food Grains
1	2	297	298	299	300	301	302	303	304	305	306
1	ಬಂಟ್ವಾಳ	ತಾಲೂಕುವಾರು ಮಾಹಿತಿ ಲಭ್ಯವಿಲ್ಲ									
2	ಬೆಳ್ತಂಗಡಿ										
3	ಮಂಗಳೂರು										
4	ಪುತ್ತೂರು										
5	ಸುಳ್ಯ										
ಒಟ್ಟು		0	554	695	268	0	407	0	0	538	2749

ಮಾಹಿತಿ : FRE 2013-2014

45

4.13 ಪ್ರಮುಖ ಎಣ್ಣೆ ಬೀಜಗಳ ಇಳುವರಿ / Yield of Important Oil Seeds - 2017-18

ಕ್ರ. ಸಂ. S. No.	ತಾಲೂಕುಗಳು Taluks	ಎಣ್ಣೆ ಬೀಜಗಳ ಇಳುವರಿ (ಕೆ.ಜಿ/ಹೆಕ್ಟೇರ್) / Yield of Oil Seeds (K.G./Hectare)								
		ಶೇಂಗಾ Ground Nut	ಸೂರ್ಯಕಾಂತಿ Sun Flower	ಕುಸುಮೆ Safflower	ಹರಳು Castor	ಸೋಯಾ ಅವರೆ Soyabean	ಅಗಸೆ Linsed	ಎಳ್ಳು Sesamum	ಹುಚ್ಚೆಳು Niger Seed	ಒಟ್ಟು ಎಣ್ಣೆ ಕಾಳುಗಳು Total Oil Seeds
1	2	307	308	309	310	311	312	313	314	315
1	ಬಂಟ್ವಾಳ	ತಾಲೂಕುವಾರು ಮಾಹಿತಿ ಲಭ್ಯವಿಲ್ಲ								
2	ಬೆಳ್ತಂಗಡಿ									
3	ಮಂಗಳೂರು									
4	ಪುತ್ತೂರು									
5	ಸುಳ್ಯ									
ಒಟ್ಟು		0	0	0	0	0	0	558	0	558

ಮಾಹಿತಿ : FRE 2013-2014

46

4.14 ವಾಣಿಜ್ಯ ಬೆಳೆಗಳ ಇಳುವರಿ / Yield of Commercial Crops : (in Kgs/Hect.) Year 2017-18

ಕ್ರ. ಸಂ. S. No.	ತಾಲೂಕುಗಳು Taluks	ಹತ್ತಿ Cotton (in Bales)	ಕಬ್ಬು Sugarcane (H) (in Tonnes per Hectare)	ತಂಬಾಕು Tobacco
1	2	316	317	318
1	ಬಂಟ್ವಾಳ	ತಾಲೂಕುವಾರು ಮಾಹಿತಿ ಲಭ್ಯವಿಲ್ಲ		
2	ಬೆಳ್ತಂಗಡಿ			
3	ಮಂಗಳೂರು			
4	ಪುತ್ತೂರು			
5	ಸುಳ್ಯ			
ಒಟ್ಟು		0	98	0

ಮಾಹಿತಿ : FRE 2013-2014

47

4.15 ತೋಟದ ಬೆಳೆಗಳ ಇಳುವರಿ /

Yield of Plantation Crops (In Tonnes/Hect) Year 2017-18

ಕ್ರ. ಸಂ. S. No.	ತಾಲೂಕುಗಳು Taluks	ಅಡಿಕೆ Arecanut (Processed)	ಏಲಕ್ಕಿ Cardamom	ಕರಿಮೆಣಸು Pepper	ಗೋಡಂಬಿ Cashewnut (Processed)	ಕೋಕೊ Cocoa in (M. Tonnes/Hect)
1	2	319	320	321	322	323
1	ಬಂಟ್ವಾಳ	8670	0	104.5	9613	0.51
2	ಬೆಳ್ತಂಗಡಿ	10857.6	3.24	337	13971.2	0.48
3	ಮಂಗಳೂರು	2460.2	0	39.9	4858	0.53
4	ಪುತ್ತೂರು	13197.6	0	96	12316	0.45
5	ಸುಳ್ಯ	18419	0	58	7385	0.5
ಒಟ್ಟು		53604.4	3.24	635.4	48143.2	2.47

ಮಾಹಿತಿ : ಉಪನಿರ್ದೇಶಕರು, ತೋಟಗಾರಿಕಾ ಇಲಾಖೆ

48

4.16. ರಾಸಾಯನಿಕ ಗೊಬ್ಬರಗಳ ವಿತರಣೆ (ಟನ್ನುಗಳಲ್ಲಿ)

Distribution of chemical fertilizers (In Tonnes) Year 2017-18

ಕ್ರ. ಸಂ S. No	ತಾಲೂಕುಗಳು Taluks	ಸಾರಜನಕ Nitrogen	ರಂಜಕ Phosphorus	ಪೊಟ್ಯಾಷ್ Potash	ಒಟ್ಟು Total
1	2	324	325	326	327
1	ಬಂಟ್ವಾಳ	1487	865	1073	3425
2	ಬೆಳ್ತಂಗಡಿ	1511	910	1066	3487
3	ಮಂಗಳೂರು	3062	1996	1870	6898
4	ಪುತ್ತೂರು	1531	958	1120	3609
5	ಸುಳ್ಯ	1675	1175	1252	4102
ಒಟ್ಟು		9266	5874	6381	21521

ಮಾಹಿತಿ : ಜಂಟಿ ಕೃಷಿ ನಿರ್ದೇಶಕರು, ದ.ಕ., ಮಂಗಳೂರು

49

4.17 ಬಿತ್ತನೆ ಬೀಜಗಳ ವಿತರಣೆ / Sowing Seeds Distribution

ಕ್ರ. ಸಂ. S. No.	ತಾಲೂಕುಗಳು Taluks	2017-18ನೇ ಸಾಲಿನಲ್ಲಿ ವಿತರಿಸಿದ ಬಿತ್ತನೆ ಬೀಜಗಳು (ಕ್ಷಿಂಟಾಲ್ಗಳಲ್ಲಿ) / Sowing Seeds distribution during 2017-18 (In Qtls.)							
		ಭತ್ತ Paddy	ಗೋಧಿ Wheat	ಜೋಳ Jowar	ರಾಗಿ Ragi	ಮೆಕ್ಕೆ ಜೋಳ Maize	ಸಜ್ಜೆ Bajra	ಕಡಲೆ Bengal Gram	ಇತರೆ Others
1	2	328	329	330	331	332	333	334	335
1	ಬಂಟ್ವಾಳ	160	0	0	0	0	0	0	0
2	ಬೆಳ್ತಂಗಡಿ	143.7	0	0	0	0	0	0	0
3	ಮಂಗಳೂರು	302.95	0	0	0	0	0	0	0
4	ಪುತ್ತೂರು	52.5	0	0	0	0	0	0	0
5	ಸುಳ್ಯ	28.5	0	0	0	0	0	0	0
ಒಟ್ಟು		687.65	0	0	0	0	0	0	0

ಮಾಹಿತಿ : ಜಂಟಿ ಕೃಷಿ ನಿರ್ದೇಶಕರು, ದ.ಕ., ಮಂಗಳೂರು

50

4.17 ಬಿತ್ತನೆ ಬೀಜಗಳ ವಿತರಣೆ / Sowing Seeds Distribution

2017-18ನೇ ಸಾಲಿನಲ್ಲಿ ವಿತರಿಸಿದ ಬಿತ್ತನೆ ಬೀಜಗಳು (ಕ್ವಿಂಟಾಲ್‌ಗಳಲ್ಲಿ) Sowing Seeds distributed during 2017-18 (in Qtls.)									
ಕ್ರ. ಸಂ. S. No.	ತಾಲೂಕುಗಳು Taluks	ತೂಗರಿ Tur	ಉದ್ದು Black Gram	ಹಸರು Green Gram	ಅಲಸಂದಿ Cowpea	ಶೇಂಗಾ Ground Nut	ಸೂರ್ಯಕಾಂತಿ Sun Flower	ಸೋಯಾ ಅವರೆ Soya Bean	ಒಟ್ಟು ಪ್ರಮಾಣ Total Quantity
1	2	336	337	338	339	340	341	342	343
1	ಬಂಟ್ವಾಳ	0	0	0	0	0	0	0	160
2	ಬೆಳ್ತಂಗಡಿ	0	0	0	0	0	0	0	143.7
3	ಮಂಗಳೂರು	0	0	0	0	0	0	0	302.95
4	ಪುತ್ತೂರು	0	0	0	0	0	0	0	52.5
5	ಸುಳ್ಯ	0	0	0	0	0	0	0	28.5
	ಒಟ್ಟು	0	0	0	0	0	0	0	687.65

ಮಾಹಿತಿ : ಜಂಟಿ ಕೃಷಿ ನಿರ್ದೇಶಕರು, ದ.ಕ., ಮಂಗಳೂರು.

51

4.18 ರೇಷ್ಮೆ / Sericulture Year : 2017-18 (in Nos.)

ಕ್ರ. ಸಂ. S. No.	ತಾಲೂಕುಗಳು Taluks	ಹಿಪ್ಪು ನೇರಳೆ ಬೆಳೆ ವಿಸ್ತೀರ್ಣ Area under Mulberry (Heets)	ರೇಷ್ಮೆ ಗೂಡು ಉತ್ಪಾದನೆ (ಟನ್‌ಗಳಲ್ಲಿ) Cocoon production (in Tonnes)	ರೇಷ್ಮೆ ಕೃಷಿ ಕೈಗೊಂಡಿರುವ ಗ್ರಾಮದ ಸಂಖ್ಯೆ No. of villages engaged in Mulberry	ಕಸುಬು ಕೈಗೊಂಡ ರೈತರ ಸಂಖ್ಯೆ No. of farmers engaged in occupation				ಉತ್ಪಾದಿಸಿದ ರೇಷ್ಮೆಯ ಮೌಲ್ಯ (ಲಕ್ಷ ರೂ.ಗಳಲ್ಲಿ) Value of Silk produced (Rs. in lakhs)	ರೇಷ್ಮೆ ಗೂಡಿನ ಮಾರುಕಟ್ಟೆಗಳು Cocoon Markets
					ಪರಿಶಿಷ್ಟ ಜಾತಿ SC	ಪರಿಶಿಷ್ಟ ಪಂಗಡ ST	ಇತರೆ Others	ಒಟ್ಟು Total		
1	2	344	345	346	347	348	349	350	351	352
1	ಬಂಟ್ವಾಳ	6.50	0.316	12	4	4	13	21	1.33	1
2	ಬೆಳ್ತಂಗಡಿ	8.80	0.766	6	1	1	11	13	3.24	-
3	ಮಂಗಳೂರು	2.40	-	5	1	1	4	6	-	-
4	ಪುತ್ತೂರು	3.72	0.245	9	1	-	8	9	1.04	-
5	ಸುಳ್ಯ	3.98	-	3	-	-	6	6	-	-
	ಒಟ್ಟು	25.40	1.33	35.00	7	6	42	55	5.61	1.00

ಮಾಹಿತಿ : ಉಪ ನಿರ್ದೇಶಕರು, ರೇಷ್ಮೆ ಇಲಾಖೆ, ದ.ಕ., ಮಂಗಳೂರು

52

4.18 ರೇಷ್ಮೆ / Sericulture Year : 2017-18 (in Nos.)

ಕ್ರ. ಸಂ S. No.	ತಾಲೂಕುಗಳು Talukus	ಕೆಟಲಿಟಿಕ್ ಯೋಜನೆಯಡಿ ಸಹಾಯ ಪಡೆದ ರೈತರ ಸಂಖ್ಯೆ				ವರದಾನ ಯೋಜನೆಯಡಿ ಸಹಾಯ ಪಡೆದ ರೈತರ ಸಂಖ್ಯೆ				ವಿಶೇಷ ಘಟಕ ಮತ್ತು ಗಿರಿಜನ ಉಪಯೋಜನೆಯಡಿಯಲ್ಲಿನ ಫಲಾನುಭವಿಗಳ ಸಂಖ್ಯೆ Beneficiaries under Special component and Tribal Sub Plan	
		ಪರಿಶಿಷ್ಟ ಜಾತಿ SC	ಪರಿಶಿಷ್ಟ ಪಂಗಡ ST	ಇತರೆ Others	ಒಟ್ಟು Total	ಪರಿಶಿಷ್ಟ ಜಾತಿ SC	ಪರಿಶಿಷ್ಟ ಪಂಗಡ ST	ಇತರೆ Others	ಒಟ್ಟು Total	SCP	TSP
1	2	353	354	355	356	357	358	359	360	361	362
1	ಬಂಟ್ವಾಳ	-	-	-	-	-	2	2	4	-	-
2	ಬೆಳ್ತಂಗಡಿ	-	-	-	-	-	-	-	-	-	-
3	ಮಂಗಳೂರು	-	-	-	-	-	-	-	-	-	-
4	ಪುತ್ತೂರು	-	-	-	-	-	-	-	-	-	-
5	ಸುಳ್ಯ	-	-	-	-	-	-	-	-	-	-
	ಒಟ್ಟು	0	0	0	0	0	2.00	2.00	4.00	-	-

ಮಾಹಿತಿ : ಉಪ ನಿರ್ದೇಶಕರು, ರೇಷ್ಮೆ ಇಲಾಖೆ, ದ.ಕ. ಮಂಗಳೂರು

53

5. ಪಶುಪಾಲನೆ / Animal Husbandry

5.1 ಜಾನುವಾರು / ಗಣತಿ / 2012 / Livestock Census / 2012 (In Nos.)

ಕ್ರ. ಸಂ S. No.	ತಾಲೂಕುಗಳು Talukus	ದನಕರುಗಳು/Cattle				ಎಮ್ಮೆಗಳು Buffaloes	ಕುರಿಗಳು/Sheep			
		ಸ್ಥಳೀಯ Indegenous	ವಿದೇಶಿ ತಳಿ Exotic	ಮಿಶ್ರ ತಳಿ Cross Breed	ಒಟ್ಟು Total		ಸ್ಥಳೀಯ Indegenous	ವಿದೇಶಿ ತಳಿ Exotic	ಮಿಶ್ರ ತಳಿ Cross Breed	ಒಟ್ಟು Total
1	2	363	364	365	366	367	368	369	370	371
1	ಬಂಟ್ವಾಳ	14930	0	33889	48819	718	0	0	4	4
2	ಬೆಳ್ತಂಗಡಿ	34536	0	31176	65712	1087	6	0	0	6
3	ಮಂಗಳೂರು	21631	0	27052	48683	1179	221	0	19	240
4	ಪುತ್ತೂರು	24043	0	35206	59249	488	8	0	0	8
5	ಸುಳ್ಯ	18607	0	12645	31252	228	7	0	0	7
	ಒಟ್ಟು	113747	0	139968	253715	3700	242	0	23	265

ಮಾಹಿತಿ : ಉಪ ನಿರ್ದೇಶಕರು, ಪಶುಪಾಲನಾ ಮತ್ತು ಪಶು ವೈದ್ಯಕೀಯ ಇಲಾಖೆ

54

5.1 ಜಾನುವಾರು ಗಣತಿ 2012

Livestock Census 2012

ಕ್ರ. ಸಂ. S. No.	ತಾಲೂಕುಗಳು Taluks	ಮೇಕೆಗಳು Goats	ಹಂದಿಗಳು / Pigs			ಒಟ್ಟು Total
			ಸ್ಥಳೀಯ Indigenious	ವಿದೇಶಿ ತಳಿ Exotic	ಮಿಶ್ರ ತಳಿ Cross Breed	
1	2	372	373	374	375	376
1	ಬಂಟ್ವಾಳ	6201	276	0	1220	1496
2	ಬೆಳ್ತಂಗಡಿ	2500	174	0	612	786
3	ಮಂಗಳೂರು	6488	592	0	2135	2748
4	ಪುತ್ತೂರು	6710	291	0	534	825
5	ಸುಳ್ಯ	2729	160	0	448	608
ಒಟ್ಟು		24628	1493	0	4949	6463

ಮಾಹಿತಿ : ಉಪ ನಿರ್ದೇಶಕರು, ಪಶುಪಾಲನಾ ಮತ್ತು ಪಶುವೈದ್ಯಕೀಯ ಇಲಾಖೆ

55

5.1 ಜಾನುವಾರು ಗಣತಿ 2012

Livestock Census 2012

ಕ್ರ. ಸಂ. S. No.	ತಾಲೂಕುಗಳು Taluks	ಮೊಲಗಳು Rabbits	ನಾಯಿಗಳು Dogs	ಇತರೆ Others	ಒಟ್ಟು ಜಾನುವಾರುಗಳು Total Livestock	ಕೋಳಿಗಳು Poultry
1	2	377	378	379	380	381
1	ಬಂಟ್ವಾಳ	227	27930	5	85400	611667
2	ಬೆಳ್ತಂಗಡಿ	204	31151	7	101453	213676
3	ಮಂಗಳೂರು	450	43021	3	102812	259263
4	ಪುತ್ತೂರು	164	27264	2	94710	548283
5	ಸುಳ್ಯ	121	17144	3	52092	89019
ಒಟ್ಟು		1166	146510	20	436467	1721908

ಮಾಹಿತಿ : ಉಪನಿರ್ದೇಶಕರು, ಪಶುಪಾಲನಾ ಮತ್ತು ಪಶುವೈದ್ಯಕೀಯ ಇಲಾಖೆ

56

5.2 ಪಶುವೈದ್ಯ ಆಸ್ಪತ್ರೆಗಳು / Veterinary Hospitals as on 31-3-2018 (in Nos.)

ಕ್ರ. ಸಂ. S.No.	ತಾಲೂಕುಗಳು Talukuks	ಪಶುವೈದ್ಯ ಸಂಸ್ಥೆಗಳು / Veterinary Institutions						
		ಪಶು ಆಸ್ಪತ್ರೆಗಳು Veterinary Hospitals	ಚಿಕಿತ್ಸಾಲಯಗಳು Dispensaries	ಪ್ರಾಥಮಿಕ ಪಶುವೈದ್ಯ ಕೇಂದ್ರಗಳು Primary Veterinary Centres	ಸಂಚಾರಿ ಚಿಕಿತ್ಸಾಲಯಗಳು Mobile Dispensaries	ಕೃತಕ ಗರ್ಭಧಾರಣಾ ಕೇಂದ್ರಗಳು Artificial Insemination Centres	ಇತರೆ Others	ಒಟ್ಟು Total
1	2	382	383	384	385	386	387	388
1	ಬಂಟ್ವಾಳ	4	10	8	1	0	—	23
2	ಬೆಳ್ತಂಗಡಿ	3	9	8	1	0	—	21
3	ಮಂಗಳೂರು	7	12	16	1	0	Polyclinic-1 Dist. Poultry Farm -1	36
4	ಪುತ್ತೂರು	4	4	9	1	0	—	18
5	ಸುಳ್ಯ	3	4	6	1	0	—	14
	ಒಟ್ಟು	21	39	47	5	0	0	112

ಮಾಹಿತಿ : ಉಪ ನಿರ್ದೇಶಕರು, ಪಶುಪಾಲನಾ ಮತ್ತು ಪಶುವೈದ್ಯಕೀಯ ಇಲಾಖೆ

5.3 ಕೃತಕ ಗರ್ಭಧಾರಣೆ ಹಾಗೂ ಇತರೆ ಹೈನುಗಾರಿಕೆ ಉತ್ಪಾದನೆ

Artificial Insemination and Dairy Production, Year : 2017-18

ಕ್ರ. ಸಂ. S. No.	ತಾಲೂಕುಗಳು Talukuks	ಕೃತಕ ಗರ್ಭಧಾರಣೆ Artificial Insemination (Numbers)	ಚಿಕಿತ್ಸೆ ನೀಡಲಾದ ಪ್ರಾಣಿಗಳು No.of animals Treated	ಹಾಲು ಉತ್ಪಾದನೆ (ಸಾವಿರ ಟನ್) Production of Milk (InThousand Tonnes)	ಮೊಟ್ಟೆ ಉತ್ಪಾದನೆ (ಲಕ್ಷ ಸಂಖ್ಯೆ) Production of Eggs (in Lakhs nos.)	ಮಾಂಸ ಉತ್ಪಾದನೆ (ಟನ್‌ಗಳಲ್ಲಿ) Meat Production (Tonnes)
1	2	389	390	391	392	393
1	ಬಂಟ್ವಾಳ	12567	59371	18934.45	843730	32394
2	ಬೆಳ್ತಂಗಡಿ	908	41574	20728.512	0	523
3	ಮಂಗಳೂರು	14549	103074	14806	0	5032
4	ಪುತ್ತೂರು	9129	44203	5.61	0	205.44
5	ಸುಳ್ಯ	4602	12737	9492.667	6714880	2246.6
ಒಟ್ಟು		41755	260959	63967.239	7558610	40401.04

ಮಾಹಿತಿ : ಉಪ ನಿರ್ದೇಶಕರು, ಪಶುಪಾಲನಾ ಮತ್ತು ಪಶುವೈದ್ಯಕೀಯ ಇಲಾಖೆ

58

5.4 ಮೀನುಗಾರಿಕೆ / Fisheries Year : 2017-18

ಕ್ರ. ಸಂ. S. No.	ತಾಲೂಕುಗಳು Talukuks	ಹಿಡಿದ ಮೀನುಗಳು (ಟನ್ನುಗಳಲ್ಲಿ) Fish Catch in Tonnes	ಮಂಜುಗಡ್ಡೆ ಕಾರ್ಖಾನೆಗಳು Ice Plants		ಶೀಠಲೀಕರಣ ಕೇಂದ್ರಗಳು Cold Storages		ಕೆರೆಗಳ ಸಂಖ್ಯೆ (ಮೀನುಗಾರಿಕೆಗೆ ಸಂಬಂಧಿಸಿದಂತೆ) Total tanks (for fisheries)	
			ಸಂಖ್ಯೆ No.	ಸಾಮರ್ಥ್ಯ Capacity (M.Tonnes / Day)	ಸಂಖ್ಯೆ No.	ಸಾಮರ್ಥ್ಯ Capacity (M. Tonnes)	ಪಂ. ರಾಜ್ ಸಂಸ್ಥೆಗೆ ಸೇರಿದೆ Panchayat Raj	ಸಣ್ಣ ನೀರಾವರಿಗೆ ಸೇರಿದೆ Minor Irrigation
1	2	394	395	396	397	398	399	400
1	ಬಂಟ್ವಾಳ	121	0	-	-	-	33	1
2	ಬೆಳ್ತಂಗಡಿ	160	0	-	-	-	42	0
3	ಮಂಗಳೂರು	163925	63	1727	11	387	80	1
4	ಪುತ್ತೂರು	115	0	-	-	-	46	0
5	ಸುಳ್ಯ	158	0	-	-	-	6	0
ಒಟ್ಟು		164479	63	1727	11	387	207	2

ಮಾಹಿತಿ : ಉಪ ನಿರ್ದೇಶಕರು, ಮೀನುಗಾರಿಕಾ ಇಲಾಖೆ

59

5.4 ಮೀನುಗಾರಿಕೆ / Fisheries Year : 2017-18

ಕ್ರ. ಸಂ. S. No.	ತಾಲೂಕುಗಳು Taluks	ಮೀನುಗಾರಿಕೆಯಲ್ಲಿ ತೊಡಗಿರುವ ಕುಟುಂಬಗಳ ಸಂಖ್ಯೆ Families involved in Fisheries		ಮತ್ಸ್ಯಾಶ್ರಯ ಯೋಜನೆ ಫಲಾನುಭವಿಗಳ ಸಂಖ್ಯೆ No. of Beneficiaries under Mathyashraya scheme	ಮೀನು ಮರಿ ಬಿತ್ತನೆ ಸಂಖ್ಯೆ (ಲಕ್ಷಗಳಲ್ಲಿ) Fish lets (in Lakhs)	ಮೀನು ಮಾರುಕಟ್ಟೆಗಳ ಸಂಖ್ಯೆ Fish Markets (No)
		ಪೂರ್ಣಕಾಲಿಕ Full Time	ಅರೆಕಾಲಿಕ Part Time			
1	2	401	402	403	404	405
1	ಬಂಟ್ವಾಳ	45	150	15	0.275	18
2	ಬೆಳ್ತಂಗಡಿ	0	88	40	0.16	18
3	ಮಂಗಳೂರು	2489	1167	30	0.165	35
4	ಪುತ್ತೂರು	0	92	15	0.08	11
5	ಸುಳ್ಯ	0	83	10	0.18	10
ಒಟ್ಟು		2534	1580	110	0.86	92

ಮಾಹಿತಿ : ಉಪನಿರ್ದೇಶಕರು, ಮೀನುಗಾರಿಕಾ ಇಲಾಖೆ

60

6. ಕೈಗಾರಿಕೆಗಳು / INDUSTRIES

6.1 ಕಾರ್ಖಾನೆಗಳು ಮತ್ತು ಉದ್ಯೋಗಿಗಳು / Number of Factories & Employees as on 31-3-2018 (In Numbers)

ಕ್ರ. ಸಂ. S.No.	ತಾಲೂಕುಗಳು Taluks	ಕಾರ್ಖಾನೆಗಳು / Factories								
		ಸಿದ್ಧ ಉಡುಪು / Number			ಬಟ್ಟೆ / Textiles			ರಾಸಾಯನಿಕ / Chemical		
		ಕಾರ್ಖಾನೆಗಳು Male	ಉದ್ಯೋಗಿಗಳು Employees		ಕಾರ್ಖಾನೆಗಳು Male	ಉದ್ಯೋಗಿಗಳು Employees		ಕಾರ್ಖಾನೆಗಳು Male	ಉದ್ಯೋಗಿಗಳು Employees	
			ಗಂಡಸರು Male	ಹೆಂಗಸರು Female		ಗಂಡಸರು Male	ಹೆಂಗಸರು Female		ಗಂಡಸರು Male	ಹೆಂಗಸರು Female
1	2	406	407	408	409	410	411	412	413	414
1	ಬಂಟ್ವಾಳ	0	0	0	0	0	0	1	18	0
2	ಬೆಳ್ತಂಗಡಿ	1	10	50	0	0	0	1	16	0
3	ಮಂಗಳೂರು	0	0	22	0	0	0	52	9656	796
4	ಪುತ್ತೂರು	0	0	0	0	0	0	3	34	23
5	ಸುಳ್ಯ	1	0	17	0	0	0	0	0	0
ಒಟ್ಟು		2	10	67	0	0	0	57	9724	819

ಮಾಹಿತಿ : ಉಪ ನಿರ್ದೇಶಕರು, ಕಾರ್ಖಾನೆಗಳು ಮತ್ತು ಬಾಯ್ಲರ್‌ಗಳು ಸುರಕ್ಷತೆ ಮತ್ತು ಸ್ವಾಸ್ಥ್ಯ ಇಲಾಖೆ

61

6.1 ಕಾರ್ಖಾನೆಗಳು ಮತ್ತು ಉದ್ಯೋಗಿಗಳು / No. of Factories & Employees as on 31-3-2018 (In Numbers)

ಕ್ರ. ಸಂ. S.No.	ತಾಲೂಕುಗಳು Taluks	ಕಾರ್ಖಾನೆಗಳು / Factories								
		ಇಂಜಿನಿಯರಿಂಗ್ / Engineering			ಇತರೆ / Others			ಒಟ್ಟು / Total		
		ಕಾರ್ಖಾನೆಗಳು Factories	ಉದ್ಯೋಗಿಗಳು Employees		ಕಾರ್ಖಾನೆಗಳು Factories	ಉದ್ಯೋಗಿಗಳು Employees		ಕಾರ್ಖಾನೆಗಳು Factories	ಉದ್ಯೋಗಿಗಳು Employees	
			ಗಂಡಸರು Male	ಹೆಂಗಸರು Female		ಗಂಡಸರು Male	ಹೆಂಗಸರು Female		ಗಂಡಸರು Male	ಹೆಂಗಸರು Female
1	2	415	416	417	418	419	420	421	422	423
1	ಬಂಟ್ವಾಳ	5	185	26	80	1540	1785	86	1743	1811
2	ಬೆಳ್ತಂಗಡಿ	9	223	56	26	383	596	37	672	702
3	ಮಂಗಳೂರು	68	3370	373	316	9711	5404	436	23139	7573
4	ಪುತ್ತೂರು	10	352	60	43	1371	977	56	1757	1060
5	ಸುಳ್ಯ	3	106	25	16	216	419	20	322	461
	ಒಟ್ಟು	95	4236	540	481	13221	9181	635	27633	11607

ಮಾಹಿತಿ : ಉಪ ನಿರ್ದೇಶಕರು, ಕಾರ್ಖಾನೆಗಳು ಮತ್ತು ಬಾಯ್ಲರುಗಳು, ಸುರಕ್ಷತೆ ಮತ್ತು ಸ್ವಾಸ್ಥ್ಯ ಇಲಾಖೆ

62

6.2 ಕೈಗಾರಿಕಾ ಪ್ರದೇಶಗಳು, ಶೆಡ್ಡುಗಳು ಮತ್ತು ನಿವೇಶನಗಳ ಸಂಖ್ಯೆ

Number of Industrial Estates, Sheds and Plots as on 31-3-2018 (In Nos.)

ಕ್ರ. ಸಂ. S.No.	ತಾಲೂಕುಗಳು Taluks	ಕಾರ್ಖಾನೆಗಳು / Factories		
		ಪ್ರದೇಶಗಳು Estate	ಶೆಡ್ಡುಗಳು Sheds	ನಿವೇಶನಗಳು Plots
1	2	424	425	426
1	ಬಂಟ್ವಾಳ	3	0	0
2	ಬೆಳ್ತಂಗಡಿ	0	10	1
3	ಮಂಗಳೂರು	5	263	148
4	ಪುತ್ತೂರು	1	0	0
5	ಸುಳ್ಯ	0	0	0
	ಒಟ್ಟು	9	273	149

ಮಾಹಿತಿ : ಜಂಟಿ ನಿರ್ದೇಶಕರು, ಜಿಲ್ಲಾ ಕೈಗಾರಿಕಾ ಕೇಂದ್ರ, ಮಂಗಳೂರು

63

6.3 ಸ್ಥಾಪಿಸಿದ ಸಣ್ಣ ಕೈಗಾರಿಕೆಗಳ ಘಟಕಗಳು / Small Scale Industrial Units Setup

Year 2017-18

ಕ್ರ. ಸಂ. S.No.	ತಾಲೂಕುಗಳು Talukuks	ಚಾಲ್ತಿ ವರ್ಷದಲ್ಲಿ / Current Year (2017-18)		ಒಟ್ಟಾರೆ / Cumulative upto 31-03-2018		ವ್ಯಾಪಾರ, ಹೋಟೆಲ್ ಮತ್ತು ಸಾರಿಗೆ ಚಟುವಟಿಕೆಗಳ ಉದ್ಯಮಗಳ ಸಂಖ್ಯೆ (2005ರ ಅರ್ಥಿಕ ಗಣತಿಯಂತೆ) No. of enterprises engaged in trade, hotels and transport activities
		ಘಟಕ Units	ಉದ್ಯೋಗ Employment	ಘಟಕ Units	ಉದ್ಯೋಗ Employment	
1	2	427	428	429	430	431
1	ಬಂಟ್ವಾಳ	207	868	318	37756	3323
2	ಬೆಳ್ತಂಗಡಿ	56	218	336	36333	1750
3	ಮಂಗಳೂರು	1201	10304	1860	6886	10241
4	ಪುತ್ತೂರು	206	1086	6289	37509	3286
5	ಸುಳ್ಯ	90	535	7360	55006	1746
ಒಟ್ಟು		1760	13011	16163	173490	20346

Source: ಜಂಟಿ ನಿರ್ದೇಶಕರು, ಜಿಲ್ಲಾ ಕೈಗಾರಿಕಾ ಕೇಂದ್ರ, ಮಂಗಳೂರು

64

6.4 ಜಿಲ್ಲಾ ಕೈಗಾರಿಕೆ ಕೇಂದ್ರದಲ್ಲಿ ನೋಂದಾಯಿಸಲ್ಪಟ್ಟ ಸಣ್ಣ ಪ್ರಮಾಣದ ಕೈಗಾರಿಕೆಗಳು

Small Scale units registered in District Industrial Centre As on 31-03-2018

ಕ್ರ. ಸಂ. S.No.	ತಾಲೂಕುಗಳು Talukuks	ಆಟೋಮೊಬೈಲ್ / Automobiles		ಇಲೆಕ್ಟ್ರಿಕಲ್ ಮತ್ತು ಇಲೆಕ್ಟ್ರಾನಿಕ್ಸ್ / Electricals & Electronics		ಕೆಮಿಕಲ್ಸ್ / Chemicals	
		ಸಂಖ್ಯೆ No.	ಒಟ್ಟು ಕೆಲಸಗಾರರು Total workers	ಸಂಖ್ಯೆ No.	ಒಟ್ಟು ಕೆಲಸಗಾರರು Total Workers	ಸಂಖ್ಯೆ No.	ಒಟ್ಟು ಕೆಲಸಗಾರರು Total workers
1	2	432	433	434	435	436	437
1	ಬಂಟ್ವಾಳ	532	3155	536	3164	534	3239
2	ಬೆಳ್ತಂಗಡಿ	536	3184	531	3158	543	3201
3	ಮಂಗಳೂರು	558	3489	608	4079	633	6017
4	ಪುತ್ತೂರು	534	3168	534	3173	549	3334
5	ಸುಳ್ಯ	555	3489	572	3739	595	5512
ಒಟ್ಟು		2715	16485	2781	17313	70	21303

Source: ಜಂಟಿ ನಿರ್ದೇಶಕರು, ಜಿಲ್ಲಾ ಕೈಗಾರಿಕಾ ಕೇಂದ್ರ, ಮಂಗಳೂರು

65

6.4 ಜಿಲ್ಲಾ ಕೈಗಾರಿಕಾ ಕೇಂದ್ರದಲ್ಲಿ ನೋಂದಾಯಿಸಲ್ಪಟ್ಟ ಸಣ್ಣ ಪ್ರಮಾಣದ ಕೈಗಾರಿಕೆಗಳು

Small Scale units registered in District Industrial Centre

As on 31-03-2018

ಕ್ರ. ಸಂ. S.No.	ತಾಲೂಕುಗಳು Taluks	ಆಹಾರ ಮತ್ತು ಮಾದಕ ವಸ್ತುಗಳು Food & Intoxicants		ಚರ್ಮ Leather	
		ಸಂಖ್ಯೆ No.	ಒಟ್ಟು ಕೆಲಸಗಾರರು Total workers	ಸಂಖ್ಯೆ No.	ಒಟ್ಟು ಕೆಲಸಗಾರರು Total workers
1	2	438	439	440	441
1	ಬಂಟ್ವಾಳ	675	4365	530	3150
2	ಬೆಳ್ತಂಗಡಿ	674	3896	530	3150
3	ಮಂಗಳೂರು	809	6389	536	3174
4	ಪುತ್ತೂರು	628	4205	530	3150
5	ಸುಳ್ಯ	1066	7811	532	3152
ಒಟ್ಟು		3852	26666	2658	15776

Source: ಜಂಟಿ ನಿರ್ದೇಶಕರು, ಜಿಲ್ಲಾ ಕೈಗಾರಿಕಾ ಕೇಂದ್ರ, ಮಂಗಳೂರು 66

6.4 ಜಿಲ್ಲಾ ಕೈಗಾರಿಕೆ ಕೇಂದ್ರದಲ್ಲಿ ನೋಂದಾಯಿಸಲ್ಪಟ್ಟ ಸಣ್ಣ ಪ್ರಮಾಣದ ಕೈಗಾರಿಕೆಗಳು

Small Scale units registered in District Industrial Centre As on 31-03-2018

ಕ್ರ. ಸಂ. S.No.	ತಾಲೂಕುಗಳು Taluks	ಕಾಗದ ಮತ್ತು ಮುದ್ರಣ / Paper & Printing		ರಬ್ಬರ್ ಮತ್ತು ಪ್ಲಾಸ್ಟಿಕ್ Rubber & Plastic		ಟೆಕ್ಸ್ಟೈಲ್ಸ್ Textiles	
		ಕೆಲಸಗಾರರು / Workers		ಕೆಲಸಗಾರರು / Workers		ಕೆಲಸಗಾರರು / Workers	
		ಸಂಖ್ಯೆ No.	ಒಟ್ಟು Total workers	ಸಂಖ್ಯೆ No.	ಒಟ್ಟು Total Workers	ಸಂಖ್ಯೆ No.	ಒಟ್ಟು Total workers
1	2	442	443	444	445	446	447
1	ಬಂಟ್ವಾಳ	539	3239	541	3470	547	3234
2	ಬೆಳ್ತಂಗಡಿ	537	3198	533	3165	557	3254
3	ಮಂಗಳೂರು	605	5531	602	6406	684	4303
4	ಪುತ್ತೂರು	536	3197	531	3300	565	3251
5	ಸುಳ್ಯ	569	5228	582	6059	691	4027
ಒಟ್ಟು		2786	20393	2789	22410	3044	18069

Source: ಜಂಟಿ ನಿರ್ದೇಶಕರು, ಜಿಲ್ಲಾ ಕೈಗಾರಿಕಾ ಕೇಂದ್ರ, ಮಂಗಳೂರು

67

6.4 ಜಿಲ್ಲಾ ಕೈಗಾರಿಕಾ ಕೇಂದ್ರದಲ್ಲಿ ನೋಂದಾಯಿಸಲ್ಪಟ್ಟ ಸಣ್ಣ ಪ್ರಮಾಣದ ಕೈಗಾರಿಕೆಗಳು

Small Scale units registered in District Industrial Centre

As on 31-03-2018

ಕ್ರ. ಸಂ. S.No.	ತಾಲೂಕುಗಳು Talukuks	ಮರ / Wood		ಇತರೆ / Others		Other Service Activities		ಒಟ್ಟು / Others	
		ಸಂಖ್ಯೆ No.	ಒಟ್ಟು ಕೆಲಸಗಾರರು Total workers	ಸಂಖ್ಯೆ No.	ಒಟ್ಟು ಕೆಲಸಗಾರರು Total workers	ಸಂಖ್ಯೆ No.	ಒಟ್ಟು ಕೆಲಸಗಾರರು Total workers	ಸಂಖ್ಯೆ No.	ಒಟ್ಟು ಕೆಲಸಗಾರರು Total workers
1	2	448	449	450	451	452	453	454	455
1	ಬಂಟ್ವಾಳ	606	4101	620	3518	658	3121	6318	37756
2	ಬೆಳ್ತಂಗಡಿ	636	3474	647	3617	612	3036	6336	36333
3	ಮಂಗಳೂರು	673	4945	1034	5107	1118	7446	7860	56886
4	ಪುತ್ತೂರು	602	3968	617	3656	663	3107	6289	37509
5	ಸುಳ್ಯ	652	4498	760	5792	786	689	7360	55006
	ಒಟ್ಟು	3169	20986	3678	21690	3837	17399	34163	223490

Source : ಜಂಟಿ ನಿರ್ದೇಶಕರು, ಜಿಲ್ಲಾ ಕೈಗಾರಿಕಾ ಕೇಂದ್ರ, ಮಂಗಳೂರು

68

6.5 ಸಕ್ಕರೆ ಕಾರ್ಖಾನೆಗಳು / Sugar Factories

ಕಾರ್ಯ ನಿರ್ವಹಿಸುತ್ತಿರುವ ಕಾರ್ಖಾನೆಗಳು ಮತ್ತು ನುರಿಸಲ್ಪಟ್ಟ ಕಬ್ಬು

No. of working Sugar Factories & Cane Crushed 1-4-2017 to 31-3-2018

ಕ್ರ. ಸಂ. S.No.	ತಾಲೂಕುಗಳು Talukuks	ಕಾರ್ಯ ನಿರ್ವಹಿಸುತ್ತಿರುವ ಕಾರ್ಖಾನೆಗಳು (ಸಂಖ್ಯೆ) Working Factories (No.s)	ನುರಿಸಲ್ಪಟ್ಟ ಕಬ್ಬು (ಮೆ. ಟನ್‌ಗಳಲ್ಲಿ) Cane Crushed (In M.T.s)	ಉತ್ಪಾದಿಸಿದ ಸಕ್ಕರೆ (ಮೆ.ಟನ್‌ಗಳಲ್ಲಿ) Sugar Produced (in M.T.s)
1	2	456	457	458
1	ಬಂಟ್ವಾಳ	-	-	-
2	ಬೆಳ್ತಂಗಡಿ	-	-	-
3	ಮಂಗಳೂರು	-	-	-
4	ಪುತ್ತೂರು	-	-	-
5	ಸುಳ್ಯ	-	-	-
	ಒಟ್ಟು	-	-	-

Source : ಜಂಟಿ ನಿರ್ದೇಶಕರು, ಜಿಲ್ಲಾ ಕೈಗಾರಿಕಾ ಕೇಂದ್ರ, ಮಂಗಳೂರು

69

7.1 ಪ್ರಾಂತೀಯ ಗ್ರಾಮೀಣ ಬ್ಯಾಂಕ್‌ಗಳಿಂದ ಕೃಷಿ ಮತ್ತು ಸಂಬಂಧಿಸಿದ ವಲಯಕ್ಕೆ ನೀಡಲಾದ ಸಾಲ

Flow of Bank credit to Agriculture and Allied Sector from R.R.B.'s.

(Rs in Lakhs)

As on 31-3-2018

ಕ್ರ. ಸಂ. S.No.	ತಾಲೂಕುಗಳು Taluks	ಪ್ರಾಂತೀಯ ಗ್ರಾಮೀಣ ಬ್ಯಾಂಕ್‌ಗಳು / Regional Rural Banks				
		ಶಾಖೆಗಳ ಸಂಖ್ಯೆ No. of Branches	ಕೃಷಿ ಸಾಲ Agriculture Loan	ಇತರೆ ಸಾಲ Other Loan	ಒಟ್ಟು ಸಾಲ Total Loan	ಠೇವಣಿ Deposits
1	2	459	460	461	462	463
1	ಬಂಟ್ವಾಳ	5	844	4677	5521	3048
2	ಬೆಳ್ತಂಗಡಿ	4	1871	2105	3976	5653
3	ಮಂಗಳೂರು	10	890	8320	9210	14270
4	ಪುತ್ತೂರು	4	1449	2283	3732	4370
5	ಸುಳ್ಯ	3	1141	2273	3414	2802
ಒಟ್ಟು		26	6195	19658	25853	30143

Source: State Level Banker's Committee Karnataka

70

7.2 District and Bank Group-Wise distribution of number of reporting offices, Aggregate deposits and gross bank credit of all Scheduled commercial banks - 2017-18 (Rs. in Million)

ಕ್ರ. ಸಂ. S. No.	ತಾಲೂಕುಗಳು Taluks	Public Sector Banks*			Foreign Banks			Regional Rural Banks			Private Sector Banks#		
		Offices	Depos-its	Credits	Offices	Depos-its	Credits	Offices	Depos-its	Credits	Offices	Depos-its	Credits
1	2	464	465	466	467	468	469	470	471	472	473	474	475
1	ಬಂಟ್ವಾಳ	52	17668	11311	0	0	0	5	305	552	15	3517	1849
2	ಬೆಳ್ತಂಗಡಿ	36	13611	11539	0	0	0	4	565	398	10	1257	763
3	ಮಂಗಳೂರು	275	2408022	117091	0	0	0	10	1427	921	73	73533	69101
4	ಪುತ್ತೂರು	44	16353	10629	0	0	0	4	437	373	13	4266	2172
5	ಸುಳ್ಯ	30	10031	5128	0	0	0	3	280	341	6	1591	399
ಒಟ್ಟು		437	2465685	155698	0	0	0	26	3014	2585	117	84164	74284

Source: State Level Banker's Committee Karnataka

71

8. ಸಹಕಾರ ಮತ್ತು ಕೃಷಿ ಮಾರಾಟ / Co-operation and Agricultural Marketing

8.1 ಡಿ.ಸಿ.ಸಿ. ಬ್ಯಾಂಕುಗಳು / D.C.C. Banks As on 31-3-2018 (Rs. in lakhs)

ಕ್ರ. ಸಂ. S.No.	ತಾಲೂಕುಗಳು Taluks	ಡಿ.ಸಿ.ಸಿ. ಬ್ಯಾಂಕುಗಳು / DCC Banks					
		ಡಿ.ಸಿ.ಸಿ. ಬ್ಯಾಂಕುಗಳ ಸಂಖ್ಯೆ No. of DCC Banks	ಸಾಲ ಪಡೆದ ಸದಸ್ಯರ ಸಂಖ್ಯೆ No. of members loan taken	ಕೃಷಿ ಸಾಲ Agriculture Loan	ಇತರೆ ಸಾಲ Other Loan	ಒಟ್ಟು ಸಾಲ Total Loan	ಠೇವಣಿ Deposits
1	2	476	477	478	479	480	481
1	ಬಂಟ್ವಾಳ	8	70595	17327.89	36969.37	54297.26	50398.1
2	ಬೆಳ್ತಂಗಡಿ	8	27359	8054.27	13407.85	21462.12	15263.11
3	ಮಂಗಳೂರು	27	91383	4325.09	55397.5	59722.59	85001.72
4	ಪುತ್ತೂರು	11	53103	26215.55	35241.78	61457.33	31088.18
5	ಸುಳ್ಯ	7	45313	31640.65	30056.47	66697.12	30994.45
ಒಟ್ಟು		61	287753	87563.45	171072.97	258636.42	212745.56

Source; Deputy Registrar of Co-operative Societies. 72

8.2 ಕಾಸ್ಟರ್ಡ್ ಬ್ಯಾಂಕ್ / KSCARD / PLD Banks As on 31-3-2018 (Rs. in lakhs)

ಕ್ರ. ಸಂ. S.No.	ತಾಲೂಕುಗಳು Taluks	ಕಾಸ್ಟರ್ಡ್ ಬ್ಯಾಂಕ್ / KSCARD / PLD Banks					
		ಪಿಎಲ್‌ಡಿ ಬ್ಯಾಂಕುಗಳ ಸಂಖ್ಯೆ No. of P.L.D. Banks	ಸಾಲ ಪಡೆದ ಸದಸ್ಯರ ಸಂಖ್ಯೆ No. of members Loan taken	ಕೃಷಿ ಸಾಲ Agriculture Loan	ಇತರೆ ಸಾಲ Other Loan	ಒಟ್ಟು ಸಾಲ Total Loan	ಠೇವಣಿ Deposits
1	2	482	483	484	485	486	487
1	ಬಂಟ್ವಾಳ	1	964	549.94	324.02	873.96	1074.65
2	ಬೆಳ್ತಂಗಡಿ	1	1166	647.08	34.25	651.33	1716.96
3	ಮಂಗಳೂರು	1	4351	945.59	351.72	1297.31	515.9
4	ಪುತ್ತೂರು	1	1124	714.71	788.97	1503.68	2678.74
5	ಸುಳ್ಯ	1	247	223.3	268.35	491.65	1337.32
ಒಟ್ಟು		5	7852	3080.62	1767.31	4817.93	7323.57

Source : Deputy Registrar of Co-operative Societies. 73

8.3 ಪತ್ತಿನ ಸಹಕಾರ ಸಂಘಗಳು / Credit Co-operative Societies As on 31-3-2018

ಪತ್ತಿನ ಸಹಕಾರ ಸಂಘಗಳು / Credit Co-operative Societies

ಕ್ರ. ಸಂ. S.No.	ತಾಲೂಕುಗಳು Taluks	ವ್ಯವಸಾಯ Agricultural		ವ್ಯವಸಾಯೇತರ Non-Agricultural		ಒಟ್ಟು / Total	
		ಸಂಘ Society	ಸದಸ್ಯರು Members	ಸಂಘ Society	ಸದಸ್ಯರು Members	ಸಂಘ Society	ಸದಸ್ಯರು Members
1	2	488	489	490	491	492	493
1	ಬಂಟ್ವಾಳ	29	81724	6	57610	35	139334
2	ಬೆಳ್ತಂಗಡಿ	23	63415	6	5094	29	68509
3	ಮಂಗಳೂರು	22	83931	47	191916	69	275847
4	ಪುತ್ತೂರು	19	66372	6	9775	25	76147
5	ಸುಳ್ಯ	23	52345	4	10191	27	62536
ಒಟ್ಟು		116	347787	69	274586	185	622373

Source : Deputy Registrar of Co-operative Societies.

74

8.4 ಪತ್ತೇತರ ಸಹಕಾರ ಸಂಘಗಳು / Non-Credit Co-operative Societies As on 31-3-2018

ಪತ್ತೇತರ ಸಹಕಾರ ಸಂಘಗಳು / Non-Credit Co-operative Societies (No.s)

ಕ್ರ. ಸಂ. S.No.	ತಾಲೂಕುಗಳು Taluks	ಮಾರುಕಟ್ಟೆ Marketing		ಗೃಹ ನಿರ್ಮಾಣ Housing		ಹಾಲು Milk		ಇತರೆ Others		ಒಟ್ಟು / Total	
		ಸಂಘ Society	ಸದಸ್ಯರು Members	ಸಂಘ Society	ಸದಸ್ಯರು Members	ಸಂಘ Society	ಸದಸ್ಯರು Members	ಸಂಘ Society	ಸದಸ್ಯರು Members	ಸಂಘ Society	ಸದಸ್ಯರು Members
1	2	494	495	496	497	498	499	500	501	502	503
1	ಬಂಟ್ವಾಳ	1	181	0	0	86	12860	28	9850	115	22891
2	ಬೆಳ್ತಂಗಡಿ	1	697	0	0	80	21660	25	7800	106	30157
3	ಮಂಗಳೂರು	4	496	20	6084	83	9195	140	282140	247	297915
4	ಪುತ್ತೂರು	1	717	3	613	85	15540	31	9525	120	26395
5	ಸುಳ್ಯ	1	3909	0	0	51	9845	15	5800	67	19554
ಒಟ್ಟು		8	6000	23	6697	385	69100	239	315115	655	396912

Source : Deputy Registrar of Co-operative Societies.

75

9. ಸಾರಿಗೆ ಮತ್ತು ಸಂಪರ್ಕಗಳು / TRANSPORT AND COMMUNICATION

9.1 ಮೋಟಾರು ವಾಹನಗಳು / Motor Vehicles As on 31-03-2018

ಕ್ರ. ಸಂ. S.No.	ತಾಲೂಕುಗಳು Taluks	ಸರಕು ವಾಹನಗಳು / Goods Vehicles				
		ಮಲ್ಟಿ ಆಕ್ಸಲ್ಡ್ ಆರ್ಟಿಕುಲೇಟೆಡ್ ವಾಹನಗಳು Multi-axle Articulated vehicles	ಟ್ರಕ್ಸ್ ಮತ್ತು ಲಾರಿಗಳು Trucks & Lorries	ನಾಲ್ಕು ಚಕ್ರಗಳ ವಾಹನಗಳು Four Wheelers	ಮೂರು ಚಕ್ರಗಳ ವಾಹನಗಳು Three Wheelers	ಒಟ್ಟು Total
1	2	504	505	506	507	508
1	ಬಂಟ್ವಾಳ	7188	3132	2280	0	12600
2	ಬೆಳ್ತಂಗಡಿ	1	626	1763	461	2851
3	ಮಂಗಳೂರು	2238	6713	1679	560	11190
4	ಪುತ್ತೂರು	309	1194	1986	387	3876
5	ಸುಳ್ಯ	13	331	812	186	1342
ಒಟ್ಟು		9749	11996	8520	1594	31859

Source: ಪ್ರಾದೇಶಿಕ ಸಾರಿಗೆ ಅಧಿಕಾರಿ ಮಂಗಳೂರು, ಪುತ್ತೂರು

76

9.1 ಮೋಟಾರು ವಾಹನಗಳು / Motor Vehicles as on 31-03-2018 (in Numbers)

ಕ್ರ. ಸಂ. S.No.	ತಾಲೂಕುಗಳು Taluks	ಬಸ್ಸುಗಳು / Buses				
		ಸ್ಟೇಜ್ ಕ್ಯಾರಿಜ್‌ಗಳು Stage Carriages	ಒಪ್ಪಂದದ ವಾಹನಗಳು Contract Vehicles	ಖಾಸಗಿ ಸೇವಾ ವಾಹನಗಳು Private Service Vehicles	ವಿದ್ಯಾಸಂಸ್ಥೆ ವಾಹನಗಳು Educational Institutions vehicles	ಇತರೆ ಬಸ್ಸುಗಳು Other Buses
1	2	509	510	511	512	513
1	ಬಂಟ್ವಾಳ	338	41	0	518	0
2	ಬೆಳ್ತಂಗಡಿ	62	13	6	90	-
3	ಮಂಗಳೂರು	1330	88	387	657	1386
4	ಪುತ್ತೂರು	408	14	10	270	-
5	ಸುಳ್ಯ	1	4	3	67	-
ಒಟ್ಟು		2139	160	406	1602	1386

Source: ಪ್ರಾದೇಶಿಕ ಸಾರಿಗೆ ಅಧಿಕಾರಿ ಮಂಗಳೂರು, ಪುತ್ತೂರು

77

9.1 ಮೋಟಾರು ವಾಹನಗಳು / Motor Vehicles As on 31-03-2018

ಕ್ರ. ಸಂ. S.No.	ತಾಲೂಕುಗಳು Taluks	ಮೋಟಾರು ವಾಹನಗಳು / Motor Vehicles in Numbers								
		ಟ್ಯಾಕ್ಸಿಗಳು / Taxies			ಪ್ರಯಾಣಿಕ ವಾಹನಗಳು / Passenger Vehicles		ದ್ವಿಚಕ್ರ ವಾಹನಗಳು / Two Wheelers			
		ಮೋಟಾರ್ ಕ್ಯಾಬ್ Motor Cab	ಮ್ಯಾಕ್ಸಿ ಕ್ಯಾಬ್ Maxi Cabs	ಇತರೆ ಕ್ಯಾಬ್ Other cabs	ಮೂರು ಆಸನಗಳ ವಾಹನ / ಆಟೋರಿಕ್ಷಗಳು Three seated vehicles/ Autorickshaws	ನಾಲ್ಕರಿಂದ ಆರು ಆಸನಗಳ ವಾಹನ Four to six seated vehicle	ಸ್ಕೂಟರ್‌ಗಳು Scooters	ಮೋಪೆಡ್‌ಗಳು Mopeds	ಮೋಟಾರ್ ಸೈಕಲ್‌ಗಳು Motor Cycles	ಒಟ್ಟು Total
1	2	514	515	516	517	518	519	520	521	522
1	ಬಂಟ್ವಾಳ	5720	780	-	2438	4137	9134	121418	0	143627
2	ಬೆಳ್ತಂಗಡಿ	743	196	-	3669	-	852	66	48796	54322
3	ಮಂಗಳೂರು	14636	1260	-	14933	3210	18255	5536	283421	341251
4	ಪುತ್ತೂರು	832	164	-	4840	-	2967	105	60144	69052
5	ಸುಳ್ಯ	233	118	-	2014	-	3216	28	28402	34011
	ಒಟ್ಟು	22164	2518	0	27894	7347	34424	127153	420763	642263

Source: ಪ್ರಾದೇಶಿಕ ಸಾರಿಗೆ ಅಧಿಕಾರಿ ಮಂಗಳೂರು, ಪುತ್ತೂರು

9.1 ಮೋಟಾರು ವಾಹನಗಳು / Motor Vehicles As on 31-03-2018 (in Numbers)

ಕ್ರ. ಸಂ. S. No.	ತಾಲೂಕುಗಳು Taluks	ಮೋಟಾರು ವಾಹನಗಳು / Motor Vehicles					ನಿರ್ಮಾಣ ಸಾಮಗ್ರಿಗಳನ್ನು ಸಾಗಿಸುವ ವಾಹನಗಳು Vehicles carrying construction materials	ಇತರೆ Others	ಒಟ್ಟು Total
		ಕಾರುಗಳು Cars	ಜೀಪುಗಳು Jeeps	ಆಮ್ನಿ ಬಸ್ಸು Omni Bus	ಟ್ರಾಕ್ಟರುಗಳು Tractors	ಟ್ರೇಲರ್‌ಗಳು Trailers			
1	2	523	524	525	526	527	528	529	530
1	ಬಂಟ್ವಾಳ	71213	5430	331	237	0	781	0	77992
2	ಬೆಳ್ತಂಗಡಿ	13133	387	280	96	62	87	-	14045
3	ಮಂಗಳೂರು	81034	3351	1603	198	212	512	1290	88200
4	ಪುತ್ತೂರು	21240	592	375	16	15	117	-	22355
5	ಸುಳ್ಯ	9987	657	95	61	57	44	-	10901
	ಒಟ್ಟು	196607	10417	2684	608	346	1541	1290	213493

Source: ಪ್ರಾದೇಶಿಕ ಸಾರಿಗೆ ಅಧಿಕಾರಿ ಮಂಗಳೂರು, ಪುತ್ತೂರು

9.2 ಲೋಕೋಪಯೋಗಿ ರಸ್ತೆಗಳ ಉದ್ದಳತೆ / P.W.D. Road Length As on 31-03-2018

ಕ್ರ. ಸಂ. S.No.	ತಾಲೂಕುಗಳು Taluks	ಲೋಕೋಪಯೋಗಿ ರಸ್ತೆಗಳ ಉದ್ದಳತೆ (ಕಿ.ಮೀ.) / P.W.D Road Length (in Km.)			
		ರಾಷ್ಟ್ರೀಯ ಹೆದ್ದಾರಿ National Highway	ರಾಜ್ಯ ಹೆದ್ದಾರಿ State Highway	ಮುಖ್ಯ ಜಿಲ್ಲಾ ರಸ್ತೆಗಳು Major District Roads	ಭಾರಿ ಸೇತುವೆಗಳು Major Bridges
1	2	531	532	533	534
1	ಬಂಟ್ವಾಳ	72	91.7	131.92	0
2	ಬೆಳ್ತಂಗಡಿ	48	96.7	104.85	7
3	ಮಂಗಳೂರು	108	78.5	340.88	15
4	ಪುತ್ತೂರು	82.4	111	106.8	3
5	ಸುಳ್ಯ	0	75.4	90.7	4
	ಒಟ್ಟು	310.4	453.3	775.15	29

Source : ಕಾರ್ಯಕಾರಿ ಅಭಿಯಂತರರು, ರಾಷ್ಟ್ರೀಯ ಹೆದ್ದಾರಿ ಮತ್ತು ಒಳನಾಡು ಸಾರಿಗೆ ಇಲಾಖೆ

80

9.3 ಗ್ರಾಮೀಣ ರಸ್ತೆಗಳು ಮತ್ತು ಸರ್ವಋತು ರಸ್ತೆಗಳ ಸಂಪರ್ಕವಿರುವ ಜನವಸತಿಗಳ ಸಂಖ್ಯೆ
Rural Roads Length and Number of Habitations access to All Weather Roads

ಕ್ರ. ಸಂ. S.No.	ತಾಲೂಕುಗಳು Taluks	ಗ್ರಾಮೀಣ ರಸ್ತೆಗಳ ಉದ್ದಳತೆ Rural Roads Length as on 2017-18 (in Kms.)				ಸರ್ವಋತು ರಸ್ತೆಗಳ ಸಂಪರ್ಕವಿರುವ ಜನವಸತಿಗಳ ಸಂಖ್ಯೆ No. of habitations access to all weather roads (2017-18)	
		ಪಂಚಾಯತ್ ರಸ್ತೆಗಳು / Panchayat Roads				ಒಟ್ಟು ಜನವಸತಿಗಳು Total Number of Habitations	ಸರ್ವಋತು ರಸ್ತೆಗಳ ಸಂಪರ್ಕವಿರುವ ಜನವಸತಿಗಳ ಸಂಖ್ಯೆ No. of Habitations access to all weather roads upto 31-3-2018
		ಪಕ್ಕಾ (ಡಾಂಬರು) Pakka	ಜಲ್ಲಿ ರಸ್ತೆ Water Bound Macadam Road	ಕಚ್ಚಾ (ಮಣ್ಣಿನ ರಸ್ತೆ) Kacha (Mud Road)	ಒಟ್ಟು Total		
1	2	535	536	537	538	539	540
1	ಬಂಟ್ವಾಳ	909.42	16.36	611.58	1547.36	1147	1147
2	ಬೆಳ್ತಂಗಡಿ	858.92	67.42	834.32	1760.66	2637	848
3	ಮಂಗಳೂರು	578.41	35.2	1200.79	1814.4	1892	1892
4	ಪುತ್ತೂರು	325.21	30.3	876.29	1231.8	1048	340
5	ಸುಳ್ಯ	573.34	48.84	1359.84	1982.02	2093	1840
	ಒಟ್ಟು	3255.3	198.12	4882.82	8336.24	8817	6067

Source: ಕಾರ್ಯಕಾರಿ ಅಭಿಯಂತರರು, ಇಂಜಿನಿಯರಿಂಗ್ ಇಲಾಖೆ, ದ.ಕ. ಜಿಲ್ಲಾ ಪಂಚಾಯತ್

81

**9.4 ಅಂಚೆ ಕಛೇರಿಗಳು, ದೂರವಾಣಿ ವಿನಿಮಯ ಕೇಂದ್ರಗಳು, ದೂರವಾಣಿಗಳು
Post Office, Telephone Exchanges, Telephones As on 31-3-2018**

ಕ್ರ. ಸಂ. S.No.	ತಾಲೂಕುಗಳು Taluks	ದೂರ ಸಂಪರ್ಕಗಳು / Communication (in Numbers)				
		ಅಂಚೆ ಕಛೇರಿಗಳು Post Offices *	ದೂರವಾಣಿ ವಿನಿಮಯ ಕೇಂದ್ರಗಳು Telephone Exchanges	ದೂರವಾಣಿಗಳು Telephones	ಸಂಚಾರಿ ದೂರವಾಣಿ Mobile Phones	ಅಂತರ ಜಾಲದಲ್ಲಿ ಅಳವಡಿಸಿರುವುದು Internet connec- tions
1	2	541	542	543	544	545
1	ಬಂಟ್ವಾಳ	101	28	7183	44000	2777
2	ಬೆಳ್ತಂಗಡಿ	79	27	4476	53000	1930
3	ಮಂಗಳೂರು	160	37	54211	60000	19941
4	ಪುತ್ತೂರು	76	32	8299	61000	3162
5	ಸುಳ್ಯ	55	23	4808	54000	1548
ಒಟ್ಟು		471	147	78977	272000	29358

Source : ಹಿರಿಯ ಅಂಚೆ ಅಧೀಕ್ಷಕರು, ಮಂಗಳೂರು, ಪುತ್ತೂರು ಮತ್ತು ಅಸಿಸ್ಟೆಂಟ್ ಜನರಲ್ ಮೇನಜರ್, ಟೆಲಿಕಾಂ, ಮಂಗಳೂರು.

* ದ.ಕ. ಜಿಲ್ಲೆ ಮತ್ತು ಉಡುಪಿ ಸೇರಿ.

82

10. ಶಿಕ್ಷಣ / Education

10.1 ಅಕ್ಷರಸ್ಥರು / Literates (As per 2011 Census)

ಕ್ರ. ಸಂ. S. No	ತಾಲೂಕುಗಳು Taluks	ಅಕ್ಷರಸ್ಥರು / Literates								
		ಗ್ರಾಮೀಣ / Rural			ನಗರ / Urban			ಒಟ್ಟು / Total		
		ಗಂಡು Male	ಹೆಣ್ಣು Female	ಒಟ್ಟು Total	ಗಂಡು Male	ಹೆಣ್ಣು Female	ಒಟ್ಟು Total	ಗಂಡು Male	ಹೆಣ್ಣು Female	ಒಟ್ಟು Total
1	2	546	547	548	549	550	551	552	553	554
1	ಬಂಟ್ವಾಳ	113911	101351	215262	48201	43281	91482	162112	144632	306744
2	ಬೆಳ್ತಂಗಡಿ	99637	88900	188537	6133	5749	11882	105770	94649	200419
3	ಮಂಗಳೂರು	85379	80549	165928	334690	323178	657868	420069	403727	823796
4	ಪುತ್ತೂರು	90749	80826	171575	25977	24397	50374	116726	105223	221949
5	ಸುಳ್ಯ	51128	45886	97014	8214	8187	16401	59342	54073	113415
ಒಟ್ಟು		440804	397512	838316	423215	404792	828007	864019	802304	1666323

10.2 ಸಾಕ್ಷರತಾ ಪ್ರಮಾಣ (%) / Literacy Rate (%) (As per 2011 Census)

ಕ್ರ. ಸಂ S. No	ತಾಲೂಕುಗಳು Taluks	ಸಾಕ್ಷರತಾ ಪ್ರಮಾಣ / Literacy Rate									Rank
		ಗ್ರಾಮೀಣ / Rural			ನಗರ / Urban			ಒಟ್ಟು / Total			
		ಗಂಡು Male	ಹೆಣ್ಣು Female	ಒಟ್ಟು Total	ಗಂಡು Male	ಹೆಣ್ಣು Female	ಒಟ್ಟು Total	ಗಂಡು Male	ಹೆಣ್ಣು Female	ಒಟ್ಟು Total	
1	2	555	556	557	558	559	560	561	562	563	564
1	ಬಂಟ್ವಾಳ	92.28	80.44	170.35	95.4	86.19	181.59	92.6	81.02	173.62	2
2	ಬೆಳ್ತಂಗಡಿ	89.91	77.73	165.25	92.67	86.66	179.33	89.99	77.99	167.98	5
3	ಮಂಗಳೂರು	87.52	84.67	174.98	98.35	92.71	191.06	95.31	88.15	183.46	1
4	ಪುತ್ತೂರು	90.31	78.62	169.34	96.23	88.76	184.99	90.71	80.51	171.22	4
5	ಸುಳ್ಯ	90.72	80.28	171.25	95.37	88.5	183.87	91.34	81.44	172.78	3
	ಒಟ್ಟು	90.97	79.83	85.33	95.5	88.83	92.12	93.13	84.13	88.57	

84

**10.3 ಕಿರಿಯ ಪ್ರಾಥಮಿಕ ಶಾಲೆಗಳು ಮತ್ತು ವಿದ್ಯಾರ್ಥಿಗಳ ಸಂಖ್ಯೆ
No. of Lower Primary Schools & Students Year 2017-18**

ಕ್ರ. ಸಂ. S. No.	ತಾಲೂಕುಗಳು Taluks	ಕಿರಿಯ ಪ್ರಾಥಮಿಕ ಶಾಲೆಗಳು / Lower Primary Schools			
		ಶಾಲೆಗಳ ಸಂಖ್ಯೆ Number of Schools	ಒಟ್ಟು ದಾಖಲಾತಿ / Total Enrolment		
			ಹುಡುಗರು Boys	ಹುಡುಗಿಯರು Girls	ಒಟ್ಟು Total
1	2	565	566	567	568
1	ಬಂಟ್ವಾಳ	60	1260	1128	2388
2	ಬೆಳ್ತಂಗಡಿ	65	1195	1090	2285
3	ಮಂಗಳೂರು	72	1722	1544	3266
4	ಪುತ್ತೂರು	38	604	593	1197
5	ಸುಳ್ಯ	78	1025	939	1964
	ಒಟ್ಟು	313	5806	5294	11100

Source : ಉಪ ನಿರ್ದೇಶಕರು (ಆಡಳಿತ) ಶಿಕ್ಷಣ ಇಲಾಖೆ, ಹಾಗೂ ಜಿಲ್ಲಾ ಯೋಜನಾ ಸಮನ್ವಯಾಧಿಕಾರಿ, ಸರ್ವೆ ಶಿಕ್ಷಣ ಅಭಿಯಾನ, ಮಂಗಳೂರು

85

10.4 ಹಿರಿಯ ಪ್ರಾಥಮಿಕ ಶಾಲೆಗಳು ಮತ್ತು ವಿದ್ಯಾರ್ಥಿಗಳ ಸಂಖ್ಯೆ
No. of Higher Primary Schools and Students

(As on 31-3-2018)

ಕ್ರ. ಸಂ. S. No.	ತಾಲೂಕುಗಳು Taluks	ಶಾಲೆಗಳ ಸಂಖ್ಯೆ Number of Schools	ಹಿರಿಯ ಪ್ರಾಥಮಿಕ ಶಾಲೆಗಳು / Upper Primary Schools		
			ಒಟ್ಟು ದಾಖಲಾತಿ / Total Enrolment		
			ಹುಡುಗರು Boys	ಹುಡುಗಿಯರು Girls	ಒಟ್ಟು Total
1	2	569	570	571	572
1	ಬಂಟ್ವಾಳ	244	23154	21413	44567
2	ಬೆಳ್ತಂಗಡಿ	172	15574	14364	29938
3	ಮಂಗಳೂರು	472	60962	56416	117378
4	ಪುತ್ತೂರು	199	18894	17450	36344
5	ಸುಳ್ಯ	94	7211	6710	13921
ಒಟ್ಟು		1181	125795	116353	242148

Source : ಉಪ ನಿರ್ದೇಶಕರು (ಆಡಳಿತ), ಶಿಕ್ಷಣ ಇಲಾಖೆ, ಹಾಗೂ ಜಿಲ್ಲಾ ಯೋಜನಾ ಸಮನ್ವಯಾಧಿಕಾರಿ, ಸರ್ವ ಶಿಕ್ಷಣ ಅಭಿಯಾನ, ಮಂಗಳೂರು

86

10.5 ಪ್ರೌಢ ಶಾಲೆಗಳು ಮತ್ತು ವಿದ್ಯಾರ್ಥಿಗಳ ಸಂಖ್ಯೆ
No. of High Schools and Students

(As on 31-3-2018)

ಕ್ರ. ಸಂ. S. No.	ತಾಲೂಕುಗಳು Taluks	ಶಾಲೆಗಳ ಸಂಖ್ಯೆ Number of Schools	ಪ್ರೌಢ ಶಾಲೆಗಳು / High Schools		
			ಒಟ್ಟು ದಾಖಲಾತಿ / Total Enrolment		
			ಹುಡುಗರು Boys	ಹುಡುಗಿಯರು Girls	ಒಟ್ಟು Total
1	2	573	574	575	576
1	ಬಂಟ್ವಾಳ	93	6434	5686	12120
2	ಬೆಳ್ತಂಗಡಿ	71	4181	4021	8202
3	ಮಂಗಳೂರು	279	16867	15147	32014
4	ಪುತ್ತೂರು	77	5125	4811	9936
5	ಸುಳ್ಯ	40	2135	2031	4166
ಒಟ್ಟು		560	34742	31696	66438

Source : ಉಪ ನಿರ್ದೇಶಕರು (ಆಡಳಿತ), ಶಿಕ್ಷಣ ಇಲಾಖೆ, ಮತ್ತು ಜಿಲ್ಲಾ ಯೋಜನಾಧಿಕಾರಿ, ಸರ್ವ ಶಿಕ್ಷಣ ಅಭಿಯಾನ, ಮಂಗಳೂರು

87

10.6 ಪ್ರಾಥಮಿಕ ಶಾಲಾ ಶಿಕ್ಷಕರ ಸಂಖ್ಯೆ ಹಾಗೂ ವಿದ್ಯಾರ್ಥಿ ಶಿಕ್ಷಕರ ಅನುಪಾತ
No. of Primary School Teachers & Student Teacher Ratio (As on 31-3-2018)

ಕ್ರ. ಸಂ. S. No.	ತಾಲೂಕುಗಳು Taluks	ಒಟ್ಟು ದಾಖಲಾತಿ ಸಂಖ್ಯೆ Number of Total Enrolment	ಪ್ರಾಥಮಿಕ ಶಾಲೆ ಶಿಕ್ಷಕರ ಸಂಖ್ಯೆ No. of Primary School Teachers			ವಿದ್ಯಾರ್ಥಿ ಶಿಕ್ಷಕರ ಅನುಪಾತ Student Teacher Ratio
			ಪುರುಷರು Male	ಮಹಿಳೆಯರು Female	ಒಟ್ಟು Total	
1	2	577	578	579	580	581
1	ಬಂಟ್ವಾಳ	46955	352	1190	1542	30.45
2	ಬೆಳ್ತಂಗಡಿ	32223	315	717	1032	31.22
3	ಮಂಗಳೂರು	120644	296	2843	3139	38.43
4	ಪುತ್ತೂರು	37541	298	929	1227	30.60
5	ಸುಳ್ಯ	15885	121	447	568	27.97
ಒಟ್ಟು		253248	1382	6126	7508	33.73

Source : ಉಪ ನಿರ್ದೇಶಕರು (ಆಡಳಿತ), ಶಿಕ್ಷಣ ಇಲಾಖೆ, ಮತ್ತು ಜಿಲ್ಲಾ ಯೋಜನಾಧಿಕಾರಿ, ಸರ್ವ ಶಿಕ್ಷಣ ಅಭಿಯಾನ, ಮಂಗಳೂರು

88

10.7 ಪ್ರೌಢ ಶಾಲಾ ಶಿಕ್ಷಕರ ಸಂಖ್ಯೆ ಹಾಗೂ ವಿದ್ಯಾರ್ಥಿ ಶಿಕ್ಷಕರ ಅನುಪಾತ
No. of High School Teachers & Student Teacher Ratio (As on 31-3-2018)

ಕ್ರ. ಸಂ. S. No.	ತಾಲೂಕುಗಳು Taluks	ಒಟ್ಟು ದಾಖಲಾತಿ ಸಂಖ್ಯೆ Number of Total Enrolment	ಪ್ರೌಢ ಶಾಲೆ ಶಿಕ್ಷಕರ ಸಂಖ್ಯೆ No. of High School Teachers			ವಿದ್ಯಾರ್ಥಿ ಶಿಕ್ಷಕರ ಅನುಪಾತ Student Teacher Ratio
			ಪುರುಷರು Male	ಮಹಿಳೆಯರು Female	ಒಟ್ಟು Total	
1	2	582	583	584	585	586
1	ಬಂಟ್ವಾಳ	12120	258	370	628	19.30
2	ಬೆಳ್ತಂಗಡಿ	8202	209	217	426	19.25
3	ಮಂಗಳೂರು	32104	563	1518	2081	15.43
4	ಪುತ್ತೂರು	9936	246	339	585	16.98
5	ಸುಳ್ಯ	4166	119	159	278	14.99
ಒಟ್ಟು		66528	1395	2603	3998	16.64

Source : ಉಪ ನಿರ್ದೇಶಕರು (ಆಡಳಿತ), ಶಿಕ್ಷಣ ಇಲಾಖೆ, ಮತ್ತು ಜಿಲ್ಲಾ ಯೋಜನಾಧಿಕಾರಿ, ಸರ್ವ ಶಿಕ್ಷಣ ಅಭಿಯಾನ, ಮಂಗಳೂರು

89

10.8 6 ರಿಂದ 14 ವಯಸ್ಸಿನ ಮಕ್ಕಳ ಸಂಖ್ಯೆ ಹಾಗೂ ಶಾಲೆಯಿಂದ ಹೊರಗುಳಿದ ಮಕ್ಕಳ ಸಂಖ್ಯೆ No. of Children in the age group of 6 to 14 years and out of school Year 2017-18							
ಕ್ರ. ಸಂ. S.No.	ತಾಲೂಕುಗಳು Taluks	6ರಿಂದ 14 ವಯಸ್ಸಿನ ಮಕ್ಕಳ ಸಂಖ್ಯೆ No. of Children (Age group between 6 to 14)			ಶಾಲೆಯಿಂದ ಹೊರಗುಳಿದ 7ರಿಂದ 14 ವಯಸ್ಸಿನ ಮಕ್ಕಳ ಸಂಖ್ಯೆ No. of Children out of school (Age group between 7 to 14)		
		ಹುಡುಗರು Boys	ಹುಡುಗಿಯರು Girls	ಒಟ್ಟು Total	ಹುಡುಗರು Boys	ಹುಡುಗಿಯರು Girls	ಒಟ್ಟು Total
1	2	587	588	589	590	591	592
1	ಬಂಟ್ವಾಳ	25464	23465	48929	5	1	6
2	ಬೆಳ್ತಂಗಡಿ	17477	16069	33546	10	2	12
3	ಮಂಗಳೂರು	56734	53013	109747	6	4	10
4	ಪುತ್ತೂರು	18555	17739	36294	0	0	0
5	ಸುಳ್ಯ	8978	8251	17229	9	3	12
	ಒಟ್ಟು	127208	118537	245745	30	10	40

Source : ಉಪ ನಿರ್ದೇಶಕರು (ಆಡಳಿತ), ಶಿಕ್ಷಣ ಇಲಾಖೆ, ಮತ್ತು ಜಿಲ್ಲಾ ಯೋಜನಾಧಿಕಾರಿ, ಸರ್ವ ಶಿಕ್ಷಣ ಅಭಿಯಾನ, ಮಂಗಳೂರು

90

10.9 ಪ್ರಾಥಮಿಕ ಶಾಲೆಗಳಲ್ಲಿರುವ ಮೂಲಭೂತ ಸೌಕರ್ಯಗಳು Infrastructure Facilities in Primary Schools (As on 31-03-2018) (in No.s)						
ಕ್ರ. ಸಂ. S.No.	ತಾಲೂಕುಗಳು Taluks	ಪ್ರಾಥಮಿಕ ಶಾಲೆಗಳಲ್ಲಿರುವ ಮೂಲಭೂತ ಸೌಕರ್ಯಗಳು Infrastructure Facilities in Primary Schools				
		ಪ್ರಾಥಮಿಕ ಶಾಲೆಗಳ ಸಂಖ್ಯೆ No. of Primary Schools	ಹುಡುಗರ ಶೌಚಾಲಯ Boys Toilet	ಹುಡುಗಿಯರ ಶೌಚಾಲಯ Girls Toilet	ವಿದ್ಯುಚ್ಛಕ್ತಿ Electricity	ಆಟದ ಮೈದಾನ Play Ground
1	2	593	594	595	596	597
1	ಬಂಟ್ವಾಳ	195	195	195	195	156
2	ಬೆಳ್ತಂಗಡಿ	179	179	179	179	179
3	ಮಂಗಳೂರು	227	227	227	227	198
4	ಪುತ್ತೂರು	181	181	181	181	173
5	ಸುಳ್ಯ	139	139	139	139	137
	ಒಟ್ಟು	921	921	921	921	843

Source : ಉಪ ನಿರ್ದೇಶಕರು (ಆಡಳಿತ), ಶಿಕ್ಷಣ ಇಲಾಖೆ, ಮತ್ತು ಜಿಲ್ಲಾ ಯೋಜನಾಧಿಕಾರಿ, ಸರ್ವ ಶಿಕ್ಷಣ ಅಭಿಯಾನ, ಮಂಗಳೂರು

91

10.9 ಪ್ರಾಥಮಿಕ ಶಾಲೆಗಳಲ್ಲಿರುವ ಮೂಲಭೂತ ಸೌಕರ್ಯಗಳು Infrastructure Facilities in Primary Schools (As on 31-03-2018) (In Nos)						
ಕ್ರ. ಸಂ. S.No.	ತಾಲೂಕುಗಳು Taluks	ಪ್ರಾಥಮಿಕ ಶಾಲೆಗಳಲ್ಲಿರುವ ಮೂಲಭೂತ ಸೌಕರ್ಯಗಳು Infrastructure Facilities in Primary Schools				
		ರ‍್ಯಾಂಪ್ Ramp	ಆವರಣ ಗೋಡೆ Compound	ಕುಡಿಯುವ ನೀರು Drinking Water	ಗ್ರಂಥಾಲಯ Library	ಗಣಕಯಂತ್ರ Computer
1	2	598	599	600	601	602
1	ಬಂಟ್ವಾಳ	195	184	195	195	31
2	ಬೆಳ್ತಂಗಡಿ	179	169	179	179	26
3	ಮಂಗಳೂರು	227	197	227	227	53
4	ಪುತ್ತೂರು	181	155	181	181	23
5	ಸುಳ್ಯ	139	132	139	139	17
ಒಟ್ಟು		921	837	921	921	150

Source : ಉಪ ನಿರ್ದೇಶಕರು (ಆಡಳಿತ), ಶಿಕ್ಷಣ ಇಲಾಖೆ, ಮತ್ತು ಜಿಲ್ಲಾ ಯೋಜನಾಧಿಕಾರಿ, ಸರ್ವ ಶಿಕ್ಷಣ ಅಭಿಯಾನ, ಮಂಗಳೂರು

92

10.10 ಪ್ರೌಢ ಶಾಲೆಗಳಲ್ಲಿರುವ ಮೂಲಭೂತ ಸೌಕರ್ಯಗಳು Infrastructure Facilities in High Schools (As on 31-03-2018) (in No.s)						
ಕ್ರ. ಸಂ. S.No.	ತಾಲೂಕುಗಳು Taluks	ಪ್ರೌಢ ಶಾಲೆಗಳಲ್ಲಿರುವ ಮೂಲಭೂತ ಸೌಕರ್ಯಗಳು Infrastructure Facilities in High Schools				
		ಪ್ರೌಢ ಶಾಲೆಗಳ ಸಂಖ್ಯೆ No. of High Schools	ಹುಡುಗರ ಶೌಚಾಲಯ Boys Toilet	ಹುಡುಗಿಯರ ಶೌಚಾಲಯ Girls Toilet	ವಿದ್ಯುಚ್ಛಕ್ತಿ Electricity	ಆಟದ ಮೈದಾನ Play Ground
1	2	603	604	605	606	607
1	ಬಂಟ್ವಾಳ	37	37	37	37	21
2	ಬೆಳ್ತಂಗಡಿ	34	34	34	34	34
3	ಮಂಗಳೂರು	59	59	59	59	49
4	ಪುತ್ತೂರು	23	23	23	23	18
5	ಸುಳ್ಯ	16	16	16	16	15
ಒಟ್ಟು		169	169	169	169	137

Source : ಉಪ ನಿರ್ದೇಶಕರು (ಆಡಳಿತ), ಶಿಕ್ಷಣ ಇಲಾಖೆ, ಮತ್ತು ಜಿಲ್ಲಾ ಯೋಜನಾಧಿಕಾರಿ, ಸರ್ವ ಶಿಕ್ಷಣ ಅಭಿಯಾನ, ಮಂಗಳೂರು

93

10.10 ಪ್ರೌಢ ಶಾಲೆಗಳಲ್ಲಿರುವ ಮೂಲಭೂತ ಸೌಕರ್ಯಗಳು Infrastructure Facilities in High Schools (As on 31-03-2018) (in Nos)						
ಕ್ರ. ಸಂ. S.No.	ತಾಲೂಕುಗಳು Taluks	ಪ್ರೌಢ ಶಾಲೆಗಳಲ್ಲಿರುವ ಮೂಲಭೂತ ಸೌಕರ್ಯಗಳು Infrastructure Facilities in High Schools				
		ರ‍್ಯಾಂಪ್ Ramp	ಆವರಣ ಗೋಡೆ Compound	ಕುಡಿಯುವ ನೀರು Drinking Water	ಗ್ರಂಥಾಲಯ Library	ಗಣಕಯಂತ್ರ Computer
1	2	608	609	610	611	612
1	ಬಂಟ್ವಾಳ	37	37	37	37	31
2	ಬೆಳ್ತಂಗಡಿ	16	34	34	34	21
3	ಮಂಗಳೂರು	48	59	59	59	54
4	ಪುತ್ತೂರು	23	23	23	23	18
5	ಸುಳ್ಯ	16	16	16	16	12
ಒಟ್ಟು		140	169	169	169	136

ಮಾಹಿತಿ : ಉಪ ನಿರ್ದೇಶಕರು (ಆಡಳಿತ), ಶಿಕ್ಷಣ ಇಲಾಖೆ, ಮತ್ತು ಜಿಲ್ಲಾ ಯೋಜನಾಧಿಕಾರಿ, ಸರ್ವ ಶಿಕ್ಷಣ ಅಭಿಯಾನ, ಮಂಗಳೂರು

94

10.11 ಪದವಿಪೂರ್ವ ಕಾಲೇಜುಗಳು, ವಿದ್ಯಾರ್ಥಿಗಳು ಮತ್ತು ಉಪನ್ಯಾಸಕರ ಸಂಖ್ಯೆ No. of P U Colleges, Students and Lecturers Year 2017-18 (In Nos)												
ಕ್ರ. ಸಂ. S.No.	ತಾಲೂಕುಗಳು Taluks	ಕಾಲೇಜುಗಳ ಸಂಖ್ಯೆ Ramp	ಉಪನ್ಯಾಸಕರ ಸಂಖ್ಯೆ No. of Lecturers		ಪದವಿಪೂರ್ವ ಕಾಲೇಜುಗಳಲ್ಲಿನ ವಿದ್ಯಾರ್ಥಿಗಳ ಸಂಖ್ಯೆ (1 ಮತ್ತು 2ನೇ ವರ್ಷ) No. of Students in P U Colleges (1 & 2nd Year)							
					ಸರ್ಕಾರಿ Government		ಖಾಸಗಿ / Private				ಒಟ್ಟು Total (Govt+Private)	
							ಅನುದಾನಿತ Aided		ಅನುದಾನ ರಹಿತ Unaided			
		ಪುರುಷರು Male	ಮಹಿಳೆಯರು Women	ಪುರುಷರು Boys	ಹುಡುಗಿಯರು Girls	ಪುರುಷರು Boys	ಹುಡುಗಿಯರು Girls	ಪುರುಷರು Boys	ಹುಡುಗಿಯರು Girls	ಪುರುಷರು Boys	ಹುಡುಗಿಯರು Girls	
1	2	613	614	615	616	617	618	619	620	621	622	623
1	ಬಂಟ್ವಾಳ	29	98	153	1437	1492	1082	823	1396	1949	3915	4264
2	ಬೆಳ್ತಂಗಡಿ	21	86	109	1179	1386	513	453	2307	2084	3999	3923
3	ಮಂಗಳೂರು	107	525	1195	1537	2124	3838	3182	19066	17001	24441	22307
4	ಪುತ್ತೂರು	33	140	166	1651	2188	584	510	2633	2581	4868	5579
5	ಸುಳ್ಯ	14	55	64	748	811	522	773	316	255	1586	1839
ಒಟ್ಟು		204	904	1687	6552	8001	6539	5741	25718	23870	38809	37912

ಮಾಹಿತಿ : ಉಪ ನಿರ್ದೇಶಕರು, ಪದವಿಪೂರ್ವ ಶಿಕ್ಷಣ ಇಲಾಖೆ, ಮಂಗಳೂರು

95

10.12 ಸಾಮಾನ್ಯ ಪದವಿ ಕಾಲೇಜುಗಳು ಮತ್ತು ವಿದ್ಯಾರ್ಥಿಗಳ ಸಂಖ್ಯೆ
No. of General Degree Colleges and Students 31-03-2018

(in Nos)

ಕ್ರ. ಸಂ. S.No.	ತಾಲೂಕುಗಳು Taluk	ಸಾಮಾನ್ಯ ಪದವಿ ಕಾಲೇಜುಗಳು - ಸರ್ಕಾರಿ General Degree Colleges - Govt.				ಸಾಮಾನ್ಯ ಪದವಿ ಕಾಲೇಜುಗಳು - ಖಾಸಗಿ General Degree Colleges - Private			
		ಕಾಲೇಜುಗಳ ಸಂಖ್ಯೆ No. of Colleges	ಮೊದಲ ವರ್ಷದಿಂದ ಅಂತಿಮ ವರ್ಷದ ವರೆಗೆ 1st year to Final year			ಕಾಲೇಜುಗಳ ಸಂಖ್ಯೆ No. of Colleges	ಮೊದಲ ವರ್ಷದಿಂದ ಅಂತಿಮ ವರ್ಷದ ವರೆಗೆ (ಅನುದಾನಿತ) 1st year to Final year (aided)		
			ಹುಡುಗರು Boys	ಹುಡುಗಿಯರು Girls	ಒಟ್ಟು Total		ಹುಡುಗರು Boys	ಹುಡುಗಿಯರು Girls	ಒಟ್ಟು Total
1	2	624	625	626	627	628	629	630	631
1	ಬಂಟ್ವಾಳ	6	306	582	888	8	1096	809	1905
2	ಬೆಳ್ತಂಗಡಿ	2	1036	1669	2705	5	1481	1921	3402
3	ಮಂಗಳೂರು	7	3478	5878	9356	84	5198	4851	10049
4	ಪುತ್ತೂರು	5	503	1182	1685	11	1721	1986	3707
5	ಸುಳ್ಯ	2	353	522	875	3	753	817	1570
	ಒಟ್ಟು	22	5676	9833	15509	111	10249	10384	20633

ಮಾಹಿತಿ : ಕುಲಸಚಿವರು, ಮಂಗಳೂರು ವಿಶ್ವವಿದ್ಯಾನಿಲಯ.

96

10.13 ವೈದ್ಯಕೀಯ ಕಾಲೇಜುಗಳು ಮತ್ತು ವಿದ್ಯಾರ್ಥಿಗಳ ಸಂಖ್ಯೆ
No. of Medical Colleges and Students Year: 2017-18

(in No.s)

ಕ್ರ. ಸಂ. S.No.	ತಾಲೂಕುಗಳು Taluk	ಭಾರತೀಯ ವೈದ್ಯ ಪದ್ಧತಿ - ಸರ್ಕಾರಿ Indian System of Medicine Colleges - Govt.				ಭಾರತೀಯ ವೈದ್ಯ ಪದ್ಧತಿ - ಖಾಸಗಿ Indian System of Medicine Colleges - Private			
		ಕಾಲೇಜುಗಳು Colleges	ಮೊದಲ ವರ್ಷದಿಂದ ಅಂತಿಮ ವರ್ಷದ ವರೆಗೆ 1st year to Final year			ಕಾಲೇಜುಗಳು Colleges	ಮೊದಲ ವರ್ಷದಿಂದ ಅಂತಿಮ ವರ್ಷದ ವರೆಗೆ (ಅನುದಾನಿತ + ಅನುದಾನ ರಹಿತ) ವಿದ್ಯಾರ್ಥಿಗಳು Students 1st year to Final year(aided+unaided)		
			ವಿದ್ಯಾರ್ಥಿಗಳು / Students				ವಿದ್ಯಾರ್ಥಿಗಳು / Students		
		ಹುಡುಗರು Boys	ಹುಡುಗಿಯರು Girls	ಒಟ್ಟು Total		ಹುಡುಗರು Boys	ಹುಡುಗಿಯರು Girls	ಒಟ್ಟು Total	
1	2	632	633	634	635	636	637	638	639
1	ಬಂಟ್ವಾಳ	0	0	0	0	0	0	0	0
2	ಬೆಳ್ತಂಗಡಿ	0	0	0	0	1	125	421	546
3	ಮಂಗಳೂರು	1	27	73	100	2	308	878	1186
4	ಪುತ್ತೂರು	0	0	0	0	0	0	0	0
5	ಸುಳ್ಯ	0	0	0	0	1	159	363	522
	ಒಟ್ಟು	1	27	73	100	4	592	1662	2254

ಮಾಹಿತಿ : ಇತರ ಶಿಕ್ಷಣ ಸಂಸ್ಥೆಗಳಿಂದ

97

10.13 ವೈದ್ಯಕೀಯ ಕಾಲೇಜುಗಳು ಮತ್ತು ವಿದ್ಯಾರ್ಥಿಗಳ ಸಂಖ್ಯೆ No. of Medical Colleges and Students 2017-18 (in Nos)					
ಕ್ರ. ಸಂ. S.No.	ತಾಲೂಕುಗಳು Taluks	ವೈದ್ಯಕೀಯ ಕಾಲೇಜುಗಳು/(ಆಲೋಪತಿ) Medical Colleges (Allopathy)		ದಂತ ಶಿಕ್ಷಣ ಕಾಲೇಜುಗಳು Dental Colleges	
		ಕಾಲೇಜುಗಳ ಸಂಖ್ಯೆ No. of Colleges	ವಿದ್ಯಾರ್ಥಿಗಳು (ಪ್ರವೇಶ) Students (Intake)	ಕಾಲೇಜುಗಳ ಸಂಖ್ಯೆ No. of Colleges	ವಿದ್ಯಾರ್ಥಿಗಳು (ಪ್ರವೇಶ) Students (intake)
1	2	640	641	642	643
1	ಬಂಟ್ವಾಳ	0	0	0	0
2	ಬೆಳ್ತಂಗಡಿ	0	0	0	0
3	ಮಂಗಳೂರು	7	1150	2	200
4	ಪುತ್ತೂರು	0	0	0	0
5	ಸುಳ್ಯ	1	100	1	100
ಒಟ್ಟು		8	1250	3	300

ಮಾಹಿತಿ : ಇತರೆ ಶಿಕ್ಷಣ ಸಂಸ್ಥೆಗಳಿಂದ

98

10.14 ಪಾಲಿಟೆಕ್ನಿಕ್ ಕಾಲೇಜುಗಳು ಮತ್ತು ವಿದ್ಯಾರ್ಥಿಗಳ ಸಂಖ್ಯೆ No. of Polytechnic Colleges and Students 2017-18 (in Nos)									
ಕ್ರ. ಸಂ. S.No.	ತಾಲೂಕುಗಳು Taluks	ಪಾಲಿಟೆಕ್ನಿಕ್‌ಗಳು - ಸರ್ಕಾರಿ Polytechnic - Government				ಪಾಲಿಟೆಕ್ನಿಕ್‌ಗಳು - ಖಾಸಗಿ Polytechnic - Private (Aided & Unaided)			
		ಕಾಲೇಜುಗಳ ಸಂಖ್ಯೆ Institutions	ಮೊದಲನೆಯ ವರ್ಷ 1st year			ಕಾಲೇಜುಗಳ ಸಂಖ್ಯೆ Institutions	ಮೊದಲನೆಯ ವರ್ಷ 1st year		
			ಪುರುಷರು Boys	ಮಹಿಳೆಯರು Girls	ಒಟ್ಟು Total		ಪುರುಷರು Boys	ಮಹಿಳೆಯರು Girls	ಒಟ್ಟು Total
1	2	644	645	646	647	648	649	650	651
1	ಬಂಟ್ವಾಳ	1	174	56	230	1	88	2	90
2	ಬೆಳ್ತಂಗಡಿ	0	0	0	0	2	353	32	385
3	ಮಂಗಳೂರು	3	373	338	711	3	868	32	900
4	ಪುತ್ತೂರು	0	0	0	0	2	516	44	560
5	ಸುಳ್ಯ	0	0	0	0	1	298	35	333
ಒಟ್ಟು		4	547	394	941	9	2123	145	2268

ಮಾಹಿತಿ : ಇತರೆ ಶಿಕ್ಷಣ ಸಂಸ್ಥೆಗಳಿಂದ.

99

10.15 ಇಂಜಿನಿಯರಿಂಗ್ ಕಾಲೇಜುಗಳು ಮತ್ತು ವಿದ್ಯಾರ್ಥಿಗಳ ಸಂಖ್ಯೆ
No. of Engineering Colleges and Students Year - 2017-18

(in Nos)

ಕ್ರ. ಸಂ. S.No.	ತಾಲೂಕುಗಳು Taluks	ಇಂಜಿನಿಯರಿಂಗ್ - ಸರ್ಕಾರಿ Engineering - Government				ಇಂಜಿನಿಯರಿಂಗ್ - ಖಾಸಗಿ Engineering - Private + Aided			
		ಕಾಲೇಜುಗಳ ಸಂಖ್ಯೆ No. of Colleges	ಮೊದಲನೆಯ ವರ್ಷ 1st year			ಕಾಲೇಜುಗಳ ಸಂಖ್ಯೆ No. of Colleges	ಮೊದಲನೆಯ ವರ್ಷ 1st year		
			ಪುರುಷರು Male	ಮಹಿಳೆಯರು Female	ಒಟ್ಟು Total		ಪುರುಷರು Male	ಮಹಿಳೆಯರು Female	ಒಟ್ಟು Total
1	2	652	653	654	655	656	657	658	659
1	ಬಂಟ್ವಾಳ	0	0	0	0	3	504	253	757
2	ಬೆಳ್ತಂಗಡಿ	0	0	0	0	6	1179	638	1817
3	ಮಂಗಳೂರು	0	0	0	0	14	1897	907	2804
4	ಪುತ್ತೂರು	0	0	0	0	1	169	116	285
5	ಸುಳ್ಯ	0	0	0	0	1	176	99	275
ಒಟ್ಟು		0	0	0	0	25	3925	2013	5938

ಮಾಹಿತಿ : ಇತರೆ ಶಿಕ್ಷಣ ಸಂಸ್ಥೆಗಳಿಂದ.

100

11. ಆರೋಗ್ಯ ಮತ್ತು ಕುಟುಂಬ ಕಲ್ಯಾಣ ಸೇವೆಗಳು / Health and Family Welfare Services

ಕ್ರ. ಸಂ. S.No.	ತಾಲೂಕುಗಳು Taluks	11.1 ತಾಲ್ಲೂಕು, ಜಿಲ್ಲಾ, ಸ್ವಾಯತ್ತತೆ, ಶಿಕ್ಷಣ ಮತ್ತು ಇತರೆ ಆಸ್ಪತ್ರೆಗಳು Taluk, District, Autonomous & Teaching, Other Hospitals as on 31-3-2018 (In Nos)											
		ತಾಲ್ಲೂಕು ಕೇಂದ್ರದ ಆಸ್ಪತ್ರೆಗಳು Total Hq. Hospitals		ಜಿಲ್ಲಾ ಆಸ್ಪತ್ರೆಗಳು District Hospitals		ಜಿಲ್ಲಾ ಆಸ್ಪತ್ರೆಗಳು ಇತರೆ ಆಸ್ಪತ್ರೆಗಳು Other Hospitals under HFW		ಸ್ವಾಯತ್ತತೆಯ ಶೈಕ್ಷಣಿಕ ಆಸ್ಪತ್ರೆಗಳು Autonomous & Teaching Hospitals		ಇತರೆ Others		ಒಟ್ಟು Total	
		ಸಂಖ್ಯೆ	ಹಾಸಿಗೆ ಗಳು	ಸಂಖ್ಯೆ	ಹಾಸಿಗೆ ಗಳು	ಸಂಖ್ಯೆ	ಹಾಸಿಗೆ ಗಳು	ಸಂಖ್ಯೆ	ಹಾಸಿಗೆ ಗಳು	ಸಂಖ್ಯೆ	ಹಾಸಿಗೆ ಗಳು	ಸಂಖ್ಯೆ	ಹಾಸಿಗೆ ಗಳು
1	2	660	661	662	663	664	665	666	667	668	669	670	671
1	ಬಂಟ್ವಾಳ	1	100	0	0	0	0	0	0	2	60	3	160
2	ಬೆಳ್ತಂಗಡಿ	1	100	0	0	0	0	0	0	2	60	3	160
3	ಮಂಗಳೂರು	0	0	1	965	1	100	0	0	2	60	4	1125
4	ಪುತ್ತೂರು	1	100	0	0	0	0	0	0	2	60	3	160
5	ಸುಳ್ಯ	1	100	0	0	0	0	0	0	0	0	1	100
ಒಟ್ಟು		4	400	1	965	1	100	0	0	8	240	14	1705

ಮಾಹಿತಿ : ಜಿಲ್ಲಾ ಆರೋಗ್ಯ ಮತ್ತು ಕುಟುಂಬ ಕಲ್ಯಾಣ ಅಧಿಕಾರಿಗಳು, ದ.ಕ., ಮಂಗಳೂರು

101

11.2 ಆಸ್ಪತ್ರೆಗಳು, ವೈದ್ಯರ ಮತ್ತು ಹಾಸಿಗೆಗಳ ಸಂಖ್ಯೆ
No. of Hospitals, Doctors and Beds

As on 31-3-2018 (In Nos)

ಕ್ರ. ಸಂ. S.No.	ತಾಲೂಕುಗಳು Taluks	ಆಸ್ಪತ್ರೆಗಳ ಸಂಖ್ಯೆ No. of Hospitals			ಆಸ್ಪತ್ರೆಯಲ್ಲಿನ ಸರ್ಕಾರಿ ವೈದ್ಯರ ಸಂಖ್ಯೆ No. of Govt. Doctors	ಸರ್ಕಾರಿ ಆಸ್ಪತ್ರೆಯಲ್ಲಿನ ಹಾಸಿಗೆಗಳ ಸಂಖ್ಯೆ No. of Beds in Govt. Hospitals	ಔಷಧಿ ಅಂಗಡಿಗಳು Medical Shops	ರಕ್ತ ನಿಧಿಗಳು Blood Banks	ಚಿಕಿತ್ಸಾಲಯ ಗಳು Clinics
		Govt.	Private Nursing Home / Hospital / Clinics*	Total					
1	2	672	673	674	675	676	677	678	679
1	ಬಂಟ್ವಾಳ	13	17	30	30	212	89	-	173
2	ಬೆಳ್ತಂಗಡಿ	8	5	13	20	136	57	1	58
3	ಮಂಗಳೂರು	21	9	30	54	268	715	11	1082
4	ಪುತ್ತೂರು	14	11	25	21	238	105	1	260
5	ಸುಳ್ಯ	23	64	87	14	1308	85	1	120
	ಒಟ್ಟು	79	106	185	139	2162	1051	14	1693

ಮಾಹಿತಿ : ಜಿಲ್ಲಾ ಆರೋಗ್ಯ ಮತ್ತು ಕುಟುಂಬ ಕಲ್ಯಾಣಾಧಿಕಾರಿಗಳು, ದ.ಕ., ಮಂಗಳೂರು 102

11.3 ಆಲೋಪತಿ ಆಸ್ಪತ್ರೆಗಳು, ಭಾರತೀಯ ವೈದ್ಯಪದ್ಧತಿ ಆಸ್ಪತ್ರೆಗಳು, ಖಾಸಗಿ ಆಸ್ಪತ್ರೆಗಳು
(ನರ್ಸಿಂಗ್ ಹೋಮ್ / ಕ್ಲಿನಿಕ್ ಸೇರಿ) ಪ್ರಾಥಮಿಕ ಆರೋಗ್ಯ ಕೇಂದ್ರಗಳು, ಸಮುದಾಯ ಆರೋಗ್ಯ ಕೇಂದ್ರಗಳು
Allopathy Hospitals, Indian System of Medicine Hospitals, Pvt. Hospitals including Nursing
Homes / Clinics * , Primary Health Centres & Community Health Centres

As on 31-3-2018 (In Nos)

ಕ್ರ. ಸಂ. S.No.	ತಾಲೂಕುಗಳು Taluks	ಆಲೋಪತಿ ಆಸ್ಪತ್ರೆಗಳು Allopathy Hospitals		ಭಾರತೀಯ ವೈದ್ಯ ಪದ್ಧತಿ ಆಸ್ಪತ್ರೆಗಳು Indian System of Medicine Hospitals		ಖಾಸಗಿ ಆಸ್ಪತ್ರೆಗಳು Private Hospitals including Nursing Homes & Clinics		ಪ್ರಾಥಮಿಕ ಆರೋಗ್ಯ ಕೇಂದ್ರಗಳು Primary Health Centres		ಸಮುದಾಯ ಆರೋಗ್ಯ ಕೇಂದ್ರಗಳು Community Health Centres	
		Nos.	Beds	Nos.	Beds	Nos.	Beds	Nos.	Beds	Nos.	Beds
1	2	680	681	682	683	684	685	686	687	688	689
1	ಬಂಟ್ವಾಳ	13	212	0	0	17	0	10	52	2	60
2	ಬೆಳ್ತಂಗಡಿ	8	136	0	0	5	0	7	36	0	0
3	ಮಂಗಳೂರು	21	268	0	0	9	0	18	108	2	60
4	ಪುತ್ತೂರು	16	238	0	0	11	0	13	78	2	60
5	ಸುಳ್ಯ	28	1267	4	41	64	0	24	142	2	60
	ಒಟ್ಟು	86	2121	4	41	106	0	72	416	8	240

ಮಾಹಿತಿ : ಜಿಲ್ಲಾ ಆರೋಗ್ಯ ಮತ್ತು ಕುಟುಂಬ ಕಲ್ಯಾಣಾಧಿಕಾರಿಗಳು, ದ.ಕ., ಮಂಗಳೂರು 103

11.4 ಮಕ್ಕಳಿಗೆ ನೀಡಲಾದ ರೋಗ ನಿರೋಧಕ ಲಸಿಕೆಗಳು
Immunisation given to Children Year 2017-18 (In Nos)

ಕ್ರ. ಸಂ. S.No.	ತಾಲೂಕುಗಳು Talukuks	ಡಿ.ಪಿ.ಟಿ. D.P.T.	ಪೋಲಿಯೋ Polio	ಬಿ.ಸಿ.ಜಿ. BCG	ದಡಾರ Measles	ಟಿ.ಟಿ. T.T.	ಹೆಪಟೈಟಿಸ್ 'ಬಿ' Hepatitis 'B' pentavalent 'c' includes Hepatitis 'B' & D.P.T
1	2	690	691	692	693	694	695
1	ಬಂಟ್ವಾಳ	0	1642	2147	6187	3497	7056
2	ಬೆಳ್ತಂಗಡಿ	0	1424	1479	3663	3169	4376
3	ಮಂಗಳೂರು	1	20716	21426	12821	1002	14682
4	ಪುತ್ತೂರು	0	5972	6635	5270	3323	6085
5	ಸುಳ್ಯ	0	1621	1742	2092	1730	2531
	ಒಟ್ಟು	1	31375	33429	30033	12721	34730

ಮಾಹಿತಿ : ಜಿಲ್ಲಾ ಆರೋಗ್ಯ ಮತ್ತು ಕುಟುಂಬ ಕಲ್ಯಾಣಾಧಿಕಾರಿಗಳು, ದ.ಕ., ಮಂಗಳೂರು 104

11.5 ಕುಟುಂಬ ಯೋಜನೆ ವಿಧಾನಗಳು, ಏಡ್ಸ್, ಕುಷ್ಮರೋಗ, ಕ್ಷಯರೋಗ ನಿಯಂತ್ರಣ ಕಾರ್ಯಕ್ರಮಗಳು
Family Planning Measures and AIDS, Leprosy, TB Control Programme Year 2017-18 (in Nos)

ಕ್ರ. ಸಂ. S.No.	ತಾಲೂಕುಗಳು Talukuks	ಸಂತಾನಹರಣ ಶಸ್ತ್ರ ಚಿಕಿತ್ಸೆ Sterilisation		ಕುಟುಂಬ ಯೋಜನೆ ವಿಧಾನಗಳು Family Planning Measures			ಏಡ್ಸ್ ರೋಗ ನಿಯಂತ್ರಣ ಕಾರ್ಯಕ್ರಮ AIDS Control Programme			
		ವ್ಯಾಸೆಕ್ಟಮಿ	ಟ್ಯೂಬೆಕ್ಟಮಿ	I.U.D. user	C.C. user	O.P. user	ಗುರುತಿಸಿದ ಏಡ್ಸ್ ರೋಗಿಗಳು No. of Identified AIDS patients			
							ಗಂಡಸರು	ಹೆಂಗಸರು	TS / TG	ಒಟ್ಟು Total
1	2	696	697	698	699	700	701	702	703	704
1	ಬಂಟ್ವಾಳ	1	247	419	2135	1431	13	6	0	19
2	ಬೆಳ್ತಂಗಡಿ	4	313	443	2296	1519	16	7	0	23
3	ಮಂಗಳೂರು	7	2266	1989	4832	3161	334	196	0	530
4	ಪುತ್ತೂರು	10	692	429	1701	1040	20	7	0	27
5	ಸುಳ್ಯ	1	312	404	637	581	6	5	0	11
	ಒಟ್ಟು	23	3830	3684	11601	7732	389	221	0	610

ಮಾಹಿತಿ : ಜಿಲ್ಲಾ ಆರೋಗ್ಯ ಮತ್ತು ಕುಟುಂಬ ಕಲ್ಯಾಣಾಧಿಕಾರಿಗಳು, ದ.ಕ., ಮಂಗಳೂರು 105

11.5 ಕುಟುಂಬ ಯೋಜನೆ ವಿಧಾನಗಳು ಹಾಗೂ ಏಡ್ಸ್, ಕುಷ್ಠರೋಗ, ಕ್ಷಯರೋಗ ನಿಯಂತ್ರಣ ಕಾರ್ಯಕ್ರಮಗಳು
Family Planning Measures and AIDS, Leprosy, TB Control Programmes Year 2017-18 (In No.s)

ಕ್ರ. ಸಂ. S.No.	ತಾಲೂಕುಗಳು Taluks	ಏಡ್ಸ್ ರೋಗ ನಿಯಂತ್ರಣ ಕಾರ್ಯಕ್ರಮ Aids Control Programme							
		ಗುಣವಾದ ರೋಗಿಗಳು Patients Cured				ಮರಣ ಹೊಂದಿದ ರೋಗಿಗಳು Death Occurred			
		ಗಂಡಸರು	ಹೆಂಗಸರು	TS/TG	ಒಟ್ಟು	ಗಂಡಸರು	ಹೆಂಗಸರು	TS/TG	ಒಟ್ಟು
1	2	705	706	707	708	709	710	711	712
1	ಬಂಟ್ವಾಳ	0	0	0	0	6	6	0	12
2	ಬೆಳ್ತಂಗಡಿ	0	0	0	0	13	2	0	15
3	ಮಂಗಳೂರು	0	0	0	0	52	18	0	70
4	ಪುತ್ತೂರು	0	0	0	0	2	1	0	3
5	ಸುಳ್ಯ	0	0	0	0	6	3	0	9
	ಒಟ್ಟು	0	0	0	0	79	30	0	109

ಮಾಹಿತಿ : ಜಿಲ್ಲಾ ಆರೋಗ್ಯ ಮತ್ತು ಕುಟುಂಬ ಕಲ್ಯಾಣಾಧಿಕಾರಿಗಳು, ದ.ಕ., ಮಂಗಳೂರು 106

11.5 ಕುಟುಂಬ ಯೋಜನೆ ವಿಧಾನಗಳು ಹಾಗೂ ಏಡ್ಸ್, ಕುಷ್ಠರೋಗ, ಕ್ಷಯರೋಗ ನಿಯಂತ್ರಣ ಕಾರ್ಯಕ್ರಮಗಳು
Family Planning Measures and AIDS, Leprosy, TB Control Programmes As on 31-3-2018 (In Nos)

ಕ್ರ. ಸಂ. S.No.	ತಾಲೂಕುಗಳು Taluks	ಕುಷ್ಠ ರೋಗ ನಿಯಂತ್ರಣ ಕಾರ್ಯಕ್ರಮ Leprosy Control Programme					
		ಗುರುತಿಸಿದ ಕುಷ್ಠ ರೋಗಿಗಳು No. of identified Leprosy Patients			ಗುಣವಾದ ರೋಗಿಗಳು Patients Cured		
		ಗಂಡಸರು Male	ಹೆಂಗಸರು Female	ಒಟ್ಟು Total	ಗಂಡಸರು Male	ಹೆಂಗಸರು Female	ಒಟ್ಟು Total
1	2	713	714	715	716	717	718
1	ಬಂಟ್ವಾಳ	6	1	7	3	4	7
2	ಬೆಳ್ತಂಗಡಿ	3	1	4	4	1	5
3	ಮಂಗಳೂರು	36	6	42	32	7	39
4	ಪುತ್ತೂರು	1	2	3	6	2	8
5	ಸುಳ್ಯ	3	0	3	3	0	3
	ಒಟ್ಟು	49	10	59	48	14	62

ಮಾಹಿತಿ : ಜಿಲ್ಲಾ ಆರೋಗ್ಯ ಮತ್ತು ಕುಟುಂಬ ಕಲ್ಯಾಣಾಧಿಕಾರಿಗಳು, ದ.ಕ., ಮಂಗಳೂರು 107

11.5 ಕುಟುಂಬ ಯೋಜನೆ ವಿಧಾನಗಳು, ಏಡ್ಸ್, ಕುಷ್ಠರೋಗ, ಕ್ಷಯರೋಗ ನಿಯಂತ್ರಣ ಕಾರ್ಯಕ್ರಮಗಳು
Family Planning measures & AIDS, Leprosy, TB Control Programme As on 31-3-2018 (In Nos)

ಕ್ರ. ಸಂ. S.No.	ತಾಲೂಕುಗಳು Talukus	ಕ್ಷಯ ರೋಗ ನಿಯಂತ್ರಣ ಕಾರ್ಯಕ್ರಮ T. B. Control Programme								
		ಗುರುತಿಸಲಾದ ಟಿ.ಬಿ. ರೋಗಿಗಳು No. of identified T.B. Patients			ಗುಣವಾದ ರೋಗಿಗಳು Patients Cured			ಮರಣ ಹೊಂದಿರುವ ರೋಗಿಗಳು Death Occurred		
		ಗಂಡಸರು Male	ಹೆಂಗಸರು Female	ಒಟ್ಟು Total	ಗಂಡಸರು Male	ಹೆಂಗಸರು Female	ಒಟ್ಟು Total	ಗಂಡಸರು Male	ಹೆಂಗಸರು Female	ಒಟ್ಟು Total
1	2	719	720	721	722	723	724	725	726	727
1	ಬಂಟ್ವಾಳ	204	104	308	109	51	160	14	7	21
2	ಬೆಳ್ತಂಗಡಿ	122	54	176	58	27	85	8	2	10
3	ಮಂಗಳೂರು	540	246	786	208	101	309	19	13	32
4	ಪುತ್ತೂರು	150	54	204	73	24	97	4	1	5
5	ಸುಳ್ಯ	57	25	82	32	14	46	2	1	3
	ಒಟ್ಟು	1073	483	1556	480	217	697	47	24	71

ಮಾಹಿತಿ : ಜಿಲ್ಲಾ ಆರೋಗ್ಯ ಮತ್ತು ಕುಟುಂಬ ಕಲ್ಯಾಣಾಧಿಕಾರಿಗಳು, ದ.ಕ., ಮಂಗಳೂರು 108

11.6 ವಿವಿಧ ಆರೋಗ್ಯ ಸೌಲಭ್ಯಗಳು
Different Health Facilities As on 31-3-2018 (In No.s)

ಕ್ರ. ಸಂ. S.No.	ತಾಲೂಕುಗಳು Talukus	FRU Units (First Referral Units)	108 Ambulance		ಪ್ರತಿದಿನ (24/7) ಕಾರ್ಯನಿರ್ವಹಿಸುವ ಆಸ್ಪತ್ರೆಗಳ ಸಂಖ್ಯೆ 24 hours & 7 days working Hospitals		ಜನನಿ ಸುರಕ್ಷಾ ಯೋಜನೆಪಡೆದ ಫಲಾನುಭವಿಗಳ ಸಂಖ್ಯೆ No. of beneficiaries in Janani Suraksha Yojana	ಮಡಿಲು ಕಿಟ್ ಪಡೆದ ಫಲಾನುಭವಿಗಳ ಸಂಖ್ಯೆ No. of beneficiaries medical kit	ಮಾತೃ ಸಂಬಂಧಿ ಪ್ರಮಾಣ Maternal Mortality Rate
			No. of Vehicles	ಆಸ್ಪತ್ರೆಗಳಲ್ಲಾದ ಹೆರಿಗೆಗಳ ಸಂಖ್ಯೆ No. of benefited persons	ಸಂಖ್ಯೆಗಳು 1No.s	ಆಸ್ಪತ್ರೆಗಳಲ್ಲಾದ ಹೆರಿಗೆಗಳ ಸಂಖ್ಯೆ No. of deliveries in the Hospital			
1	2	728	729	730	731	732	733	734	735
1	ಬಂಟ್ವಾಳ	1	7	8003	5	453	1796	148	1
2	ಬೆಳ್ತಂಗಡಿ	1	4	4384	4	310	849	226	2
3	ಮಂಗಳೂರು	1	9	15710	7	6434	5072	606	5
4	ಪುತ್ತೂರು	1	5	5768	4	590	886	390	2
5	ಸುಳ್ಯ	1	3	1895	2	1021	945	145	2
	ಒಟ್ಟು	5	28	35760	22	8808	9548	1515	12

ಮಾಹಿತಿ : ಜಿಲ್ಲಾ ಆರೋಗ್ಯ ಮತ್ತು ಕುಟುಂಬ ಕಲ್ಯಾಣಾಧಿಕಾರಿಗಳು, ದ.ಕ., ಮಂಗಳೂರು 109

12 ಸಮಾಜ ಕಲ್ಯಾಣ / Social Welfare

12.1 ಪರಿಶಿಷ್ಟ ಜಾತಿ ವಿದ್ಯಾರ್ಥಿ ನಿಲಯಗಳು

Scheduled Caste Student Hostels As on 31-3-2018 (In No.s)

ಕ್ರ. ಸಂ. S.No.	ತಾಲೂಕುಗಳು Taluks	ಸರ್ಕಾರಿ ಮೆಟ್ರಿಕ್ ಪೂರ್ವ / Government - Pre-Metric					
		ಬಾಲಕರ / Boys		ಬಾಲಕಿಯರ / Girls		ಒಟ್ಟು / Total	
		ಸಂಖ್ಯೆ Nos.	ವಿದ್ಯಾರ್ಥಿಗಳು Students	ಸಂಖ್ಯೆ Nos.	ವಿದ್ಯಾರ್ಥಿಗಳು Students	ಸಂಖ್ಯೆ Nos.	ವಿದ್ಯಾರ್ಥಿಗಳು Students
1	2	736	737	738	739	740	741
1	ಬಂಟ್ವಾಳ	2	78	1	24	3	102
2	ಬೆಳ್ತಂಗಡಿ	0	0	2	97	2	97
3	ಮಂಗಳೂರು	5	405	2	299	7	509
4	ಪುತ್ತೂರು	3	122	1	93	4	215
5	ಸುಳ್ಯ	1	50	2	60	3	110
	ಒಟ್ಟು	11	655	8	573	19	1033

ಮಾಹಿತಿ : ಜಿಲ್ಲಾ ಸಮಾಜ ಕಲ್ಯಾಣ ಅಧಿಕಾರಿ, ದ.ಕ. ಮಂಗಳೂರು

110

12.1 ಪರಿಶಿಷ್ಟ ಜಾತಿ ವಿದ್ಯಾರ್ಥಿ ನಿಲಯಗಳು /

Scheduled Caste Student Hostels As on 31-3-2018 (In No.s)

ಕ್ರ. ಸಂ. S.No.	ತಾಲೂಕುಗಳು Taluks	ಸರ್ಕಾರಿ ಮೆಟ್ರಿಕ್ ನಂತರ / Government - Post-Metric					
		ಬಾಲಕರ / Boys		ಬಾಲಕಿಯರ / Girls		ಒಟ್ಟು / Total	
		ಸಂಖ್ಯೆ Nos.	ವಿದ್ಯಾರ್ಥಿಗಳು Students	ಸಂಖ್ಯೆ Nos.	ವಿದ್ಯಾರ್ಥಿಗಳು Students	ಸಂಖ್ಯೆ Nos.	ವಿದ್ಯಾರ್ಥಿಗಳು Students
1	2	742	743	744	745	746	747
1	ಬಂಟ್ವಾಳ	0	0	0	0	0	0
2	ಬೆಳ್ತಂಗಡಿ	1	50	1	60	2	110
3	ಮಂಗಳೂರು	3	332	3	300	6	632
4	ಪುತ್ತೂರು	0	0	1	46	1	46
5	ಸುಳ್ಯ	1	100	0	0	1	100
	ಒಟ್ಟು	5	482	5	406	10	888

ಮಾಹಿತಿ : ಜಿಲ್ಲಾ ಸಮಾಜ ಕಲ್ಯಾಣ ಅಧಿಕಾರಿ, ದ.ಕ. ಮಂಗಳೂರು

111

**12.1 ಪರಿಶಿಷ್ಟ ಜಾತಿ ವಿದ್ಯಾರ್ಥಿ ನಿಲಯಗಳು /
Scheduled Caste Student Hostels As on 31-3-2018 (In No.s)**

ಕ್ರ. ಸಂ. S.No.	ತಾಲೂಕುಗಳು Taluks	ಅನುದಾನಿತ ಮೆಟ್ರಿಕ್ ಪೂರ್ವ / Aided - Pre-Metric					
		ಬಾಲಕರ / Boys		ಬಾಲಕಿಯರ / Girls		ಒಟ್ಟು / Total	
		ಸಂಖ್ಯೆ Nos.	ವಿದ್ಯಾರ್ಥಿಗಳು Students	ಸಂಖ್ಯೆ Nos.	ವಿದ್ಯಾರ್ಥಿಗಳು Students	ಸಂಖ್ಯೆ Nos.	ವಿದ್ಯಾರ್ಥಿಗಳು Students
1	2	748	749	750	751	752	753
1	ಬಂಟ್ವಾಳ	ನದಾರದು					
2	ಬೆಳ್ತಂಗಡಿ						
3	ಮಂಗಳೂರು						
4	ಪುತ್ತೂರು						
5	ಸುಳ್ಯ						
	ಒಟ್ಟು	0	0	0	0	0	0

ಮಾಹಿತಿ : ಜಿಲ್ಲಾ ಸಮಾಜ ಕಲ್ಯಾಣ ಅಧಿಕಾರಿ, ದ.ಕ., ಮಂಗಳೂರು.

**12.1 ಪರಿಶಿಷ್ಟ ಜಾತಿ ವಿದ್ಯಾರ್ಥಿ ನಿಲಯಗಳು /
Scheduled Caste Student Hostels As on 31-3-2018 (In Nos)**

ಕ್ರ. ಸಂ. S.No.	ತಾಲೂಕುಗಳು Taluks	ಅನುದಾನಿತ ಮೆಟ್ರಿಕ್ ನಂತರ / Aided - Post-Metric					
		ಬಾಲಕರ / Boys		ಬಾಲಕಿಯರ / Girls		ಒಟ್ಟು / Total	
		ಸಂಖ್ಯೆ Nos.	ವಿದ್ಯಾರ್ಥಿಗಳು Students	ಸಂಖ್ಯೆ Nos.	ವಿದ್ಯಾರ್ಥಿಗಳು Students	ಸಂಖ್ಯೆ Nos.	ವಿದ್ಯಾರ್ಥಿಗಳು Students
1	2	754	755	756	757	758	759
1	ಬಂಟ್ವಾಳ	ನದಾರದು					
2	ಬೆಳ್ತಂಗಡಿ						
3	ಮಂಗಳೂರು						
4	ಪುತ್ತೂರು						
5	ಸುಳ್ಯ						
ಒಟ್ಟು		0	0	0	0	0	0

ಮಾಹಿತಿ : ಜಿಲ್ಲಾ ಸಮಾಜ ಕಲ್ಯಾಣ ಅಧಿಕಾರಿ, ದ.ಕ., ಮಂಗಳೂರು.

113

**12.1 ಪ್ರಾಥಮಿಕ ಮತ್ತು ಪ್ರೌಢಶಾಲೆಗಳಲ್ಲಿ ಅಭ್ಯಾಸ ಮಾಡುತ್ತಿರುವ ವಿದ್ಯಾರ್ಥಿಗಳಿಗೆ ವಿದ್ಯಾರ್ಥಿ ವೇತನ ನೀಡಿಕೆ
Scholarship paid to Primary and High School students 2017-18 (In Numbers)**

ಕ್ರ. ಸಂ. S.No.	ತಾಲೂಕುಗಳು Taluks	ಪರಿಶಿಷ್ಟ ಜಾತಿ / Scheduled Caste					
		ಪ್ರಾಥಮಿಕ ಶಾಲೆಗಳ / Primary School 1 - 8th Standard			ಪ್ರೌಢ ಶಾಲೆಗಳ / High School 9 - 10th Standard		
		ಬಾಲಕರು Boys	ಬಾಲಕಿಯರು Girls	ಒಟ್ಟು Total	ಬಾಲಕರು Boys	ಬಾಲಕಿಯರು Girls	ಒಟ್ಟು Total
1	2	760	761	762	763	764	765
1	ಬಂಟ್ವಾಳ	754	830	1584	250	230	480
2	ಬೆಳ್ತಂಗಡಿ	1015	1099	2114	350	280	630
3	ಮಂಗಳೂರು	2139	1200	3339	619	515	1134
4	ಪುತ್ತೂರು	1880	1939	3819	315	255	570
5	ಸುಳ್ಯ	780	845	1625	299	299	598
ಒಟ್ಟು		6568	5913	12481	1833	1579	3412

ಮಾಹಿತಿ : ಜಿಲ್ಲಾ ಸಮಾಜ ಕಲ್ಯಾಣ ಅಧಿಕಾರಿ, ದ.ಕ., ಮಂಗಳೂರು.

114

12.2 ಪರಿಶಿಷ್ಟ ಪಂಗಡ ವಿದ್ಯಾರ್ಥಿ ನಿಲಯಗಳು
Scheduled Tribes Student Hostels As on 31-3-2018 (in Nos)

ಕ್ರ. ಸಂ. S.No.	ತಾಲೂಕುಗಳು Taluks	ಸರ್ಕಾರಿ ಮೆಟ್ರಿಕ್ ಪೂರ್ವ / Government - Pre-Metric					
		ಬಾಲಕರ / Boys		ಬಾಲಕಿಯರ / Girls		ಒಟ್ಟು / Total	
		ಸಂಖ್ಯೆ Nos.	ವಿದ್ಯಾರ್ಥಿಗಳು Students	ಸಂಖ್ಯೆ Nos.	ವಿದ್ಯಾರ್ಥಿಗಳು Students	ಸಂಖ್ಯೆ Nos.	ವಿದ್ಯಾರ್ಥಿಗಳು Students
1	2	766	767	768	769	770	771
1	ಬಂಟ್ವಾಳ	2	100	0	0	2	100
2	ಬೆಳ್ತಂಗಡಿ	2	117	2	100	4	217
3	ಮಂಗಳೂರು	0	0	0	0	0	0
4	ಪುತ್ತೂರು	1	25	0	0	1	25
5	ಸುಳ್ಯ	1	25	1	25	2	50
	ಒಟ್ಟು	6	267	3	125	9	392

ಮಾಹಿತಿ : ಯೋಜನಾ ಸಮನ್ವಯಾಧಿಕಾರಿ, ITDP

115

12.2 ಪರಿಶಿಷ್ಟ ಪಂಗಡ ವಿದ್ಯಾರ್ಥಿ ನಿಲಯಗಳು
Scheduled Tribes Student Hostels As on 31-3-2018 (in Nos.)

ಕ್ರ. ಸಂ. S.No.	ತಾಲೂಕುಗಳು Taluks	ಸರ್ಕಾರಿ ಮೆಟ್ರಿಕ್ ನಂತರ / Government - Post-Metric					
		ಬಾಲಕರ / Boys		ಬಾಲಕಿಯರ / Girls		ಒಟ್ಟು / Total	
		ಸಂಖ್ಯೆ Nos.	ವಿದ್ಯಾರ್ಥಿಗಳು Students	ಸಂಖ್ಯೆ Nos.	ವಿದ್ಯಾರ್ಥಿಗಳು Students	ಸಂಖ್ಯೆ Nos.	ವಿದ್ಯಾರ್ಥಿಗಳು Students
1	2	772	773	774	775	776	777
1	ಬಂಟ್ವಾಳ	0	0	0	0	2	-
2	ಬೆಳ್ತಂಗಡಿ	1	100	0	0	0	100
3	ಮಂಗಳೂರು	1	75	1	100	0	175
4	ಪುತ್ತೂರು	0	0	0	0	1	0
5	ಸುಳ್ಯ	1	100	1	50	2	150
	ಒಟ್ಟು	3	275	2	150	5	425

ಮಾಹಿತಿ : ಯೋಜನಾ ಸಮನ್ವಯಾಧಿಕಾರಿ, ITDP

116

**12.2 ಪರಿಶಿಷ್ಟ ಪಂಗಡ ವಿದ್ಯಾರ್ಥಿ ನಿಲಯಗಳು /
Scheduled Tribes Student Hostels As on 31-3-2018 (in Nos.)**

ಕ್ರ. ಸಂ. S.No.	ತಾಲೂಕುಗಳು Taluks	ಅನುದಾನಿತ ಮೆಟ್ರಿಕ್ ಪೂರ್ವ / Aided - Pre-Metric					
		ಬಾಲಕರ / Boys		ಬಾಲಕಿಯರ / Girls		ಒಟ್ಟು / Total	
		ಸಂಖ್ಯೆ Nos.	ವಿದ್ಯಾರ್ಥಿಗಳು Students	ಸಂಖ್ಯೆ Nos.	ವಿದ್ಯಾರ್ಥಿಗಳು Students	ಸಂಖ್ಯೆ Nos.	ವಿದ್ಯಾರ್ಥಿಗಳು Students
1	2	778	779	780	781	782	783
1	ಬಂಟ್ವಾಳ	ಅನ್ವಯಿಸುವುದಿಲ್ಲ					
2	ಬೆಳ್ತಂಗಡಿ						
3	ಮಂಗಳೂರು						
4	ಪುತ್ತೂರು						
5	ಸುಳ್ಯ						
ಒಟ್ಟು							

ಮಾಹಿತಿ : ಯೋಜನಾ ಸಮನ್ವಯಾಧಿಕಾರಿ, ITDP

117

**12.2 ಪರಿಶಿಷ್ಟ ಪಂಗಡ ವಿದ್ಯಾರ್ಥಿ ನಿಲಯಗಳು
Scheduled Tribes Student Hostels As on 31-3-2018 (in Nos.)**

ಕ್ರ. ಸಂ. S.No.	ತಾಲೂಕುಗಳು Taluks	ಅನುದಾನಿತ ಮೆಟ್ರಿಕ್ ನಂತರ / Aided - Post-Metric					
		ಬಾಲಕರ / Boys		ಬಾಲಕಿಯರ / Girls		ಒಟ್ಟು / Total	
		ಸಂಖ್ಯೆ Nos.	ವಿದ್ಯಾರ್ಥಿಗಳು Students	ಸಂಖ್ಯೆ Nos.	ವಿದ್ಯಾರ್ಥಿಗಳು Students	ಸಂಖ್ಯೆ Nos.	ವಿದ್ಯಾರ್ಥಿಗಳು Students
1	2	784	785	786	787	788	789
1	ಬಂಟ್ವಾಳ	ಅನ್ವಯಿಸುವುದಿಲ್ಲ					
2	ಬೆಳ್ತಂಗಡಿ						
3	ಮಂಗಳೂರು						
4	ಪುತ್ತೂರು						
5	ಸುಳ್ಯ						
ಒಟ್ಟು							

ಮಾಹಿತಿ : ಯೋಜನಾ ಸಮನ್ವಯಾಧಿಕಾರಿ, ITDP

118

12.2 ಪ್ರಾಥಮಿಕ ಮತ್ತು ಪ್ರೌಢಶಾಲೆಗಳಲ್ಲಿ ಅಭ್ಯಾಸ ಮಾಡುತ್ತಿರುವ ವಿದ್ಯಾರ್ಥಿಗಳಿಗೆ ವಿದ್ಯಾರ್ಥಿ ವೇತನ ನೀಡಿಕೆ
Scholarship paid to Primary and High Schools students 2017-18 (In Nos)

ಕ್ರ. ಸಂ. S.No.	ತಾಲೂಕುಗಳು Taluks	ಪರಿಶಿಷ್ಟ ಪಂಗಡ / Scheduled Tribes					
		ಪ್ರಾಥಮಿಕ ಶಾಲೆಗಳ / Primary School 1 - 8th Standare			ಪ್ರೌಢ ಶಾಲೆಗಳ / High School 9 - 10th Standard		
		ಬಾಲಕರು Boys	ಬಾಲಕಿಯರು Girls	ಒಟ್ಟು Totaο	ಬಾಲಕರು Boys	ಬಾಲಕಿಯರು Girls	ಒಟ್ಟು Totaο
1	2	790	791	792	793	794	795
1	ಬಂಟ್ವಾಳ	756	709	1465	142	154	296
2	ಬೆಳ್ತಂಗಡಿ	709	739	1448	120	78	198
3	ಮಂಗಳೂರು	562	531	1093	93	96	189
4	ಪುತ್ತೂರು	806	786	1592	156	169	325
5	ಸುಳ್ಯ	471	455	926	87	91	178
	ಒಟ್ಟು	3304	3220	6524	598	588	1186

12.3 ಹಿಂದುಳಿದ ವರ್ಗದವರ ವಿದ್ಯಾರ್ಥಿ ನಿಲಯಗಳು
Backward Class Student Hostels As on 31-3-2018 (in Nos)

ಕ್ರ. ಸಂ. S.No.	ತಾಲೂಕುಗಳು Taluks	ಸರ್ಕಾರಿ ಮೆಟ್ರಿಕ್ ಪೂರ್ವ / Government - Pre-Metric					
		ಬಾಲಕರ / Boys		ಬಾಲಕಿಯರ / Girls		ಒಟ್ಟು / Total	
		ಸಂಖ್ಯೆ Nos.	ವಿದ್ಯಾರ್ಥಿಗಳು Students	ಸಂಖ್ಯೆ Nos.	ವಿದ್ಯಾರ್ಥಿಗಳು Students	ಸಂಖ್ಯೆ Nos.	ವಿದ್ಯಾರ್ಥಿಗಳು Students
1	2	796	797	798	799	800	801
1	ಬಂಟ್ವಾಳ	2	65	2	110	4	175
2	ಬೆಳ್ತಂಗಡಿ	3	145	3	150	6	295
3	ಮಂಗಳೂರು	6	275	2	105	8	380
4	ಪುತ್ತೂರು	1	35	1	40	2	75
5	ಸುಳ್ಯ	1	40	3	190	4	230
	ಒಟ್ಟು	13	560	11	595	24	1155

ಮಾಹಿತಿ : ಜಿಲ್ಲಾ ಅಧಿಕಾರಿ, ಹಿಂದುಳಿದ ವರ್ಗಗಳ ಕಲ್ಯಾಣ ಇಲಾಖೆ

120

12.3 ಹಿಂದುಳಿದ ವರ್ಗದವರ ವಿದ್ಯಾರ್ಥಿ ನಿಲಯಗಳು
Backward Class Student Hostels As on 31-3-2018

ಕ್ರ. ಸಂ. S.No.	ತಾಲೂಕುಗಳು Taluks	ಸರ್ಕಾರಿ ಮೆಟ್ರಿಕ್ ನಂತರ Government - Post-Metric					
		ಬಾಲಕರ / Boys		ಬಾಲಕಿಯರ / Girls		ಒಟ್ಟು / Total	
		ಸಂಖ್ಯೆ Nos.	ವಿದ್ಯಾರ್ಥಿಗಳು Students	ಸಂಖ್ಯೆ Nos.	ವಿದ್ಯಾರ್ಥಿಗಳು Students	ಸಂಖ್ಯೆ Nos.	ವಿದ್ಯಾರ್ಥಿಗಳು Students
1	2	802	803	804	805	806	807
1	ಬಂಟ್ವಾಳ	2	145	4	450	6	595
2	ಬೆಳ್ತಂಗಡಿ	3	300	7	725	10	1025
3	ಮಂಗಳೂರು	8	825	11	1125	19	1950
4	ಪುತ್ತೂರು	2	200	5	500	7	700
5	ಸುಳ್ಯ	2	200	5	500	7	700
	ಒಟ್ಟು	17	1670	32	3300	49	4970

ಮಾಹಿತಿ : ಜಿಲ್ಲಾ ಅಧಿಕಾರಿ, ಹಿಂದುಳಿದ ವರ್ಗಗಳ ಕಲ್ಯಾಣ ಇಲಾಖೆ

121

12.3 ಹಿಂದುಳಿದ ವರ್ಗದವರ ವಿದ್ಯಾರ್ಥಿ ನಿಲಯಗಳು
Backward Clas Students Hostels As on 31-3-2018

ಕ್ರ. ಸಂ. S.No.	ತಾಲೂಕುಗಳು Taluks	ಅನುದಾನಿತ ಮೆಟ್ರಿಕ್ ಪೂರ್ವ / Aided - Pre-Metric					
		ಬಾಲಕರು / Boys		ಬಾಲಕಿಯರು / Girls		ಒಟ್ಟು / Total	
		ಸಂಖ್ಯೆ Nos.	ವಿದ್ಯಾರ್ಥಿಗಳು Students	ಸಂಖ್ಯೆ Nos.	ವಿದ್ಯಾರ್ಥಿಗಳು Students	ಸಂಖ್ಯೆ Nos.	ವಿದ್ಯಾರ್ಥಿಗಳು Students
1	2	808	809	810	811	812	813
1	ಬಂಟ್ವಾಳ	ಇರುವುದಿಲ್ಲ					
2	ಬೆಳ್ತಂಗಡಿ						
3	ಮಂಗಳೂರು						
4	ಪುತ್ತೂರು						
5	ಸುಳ್ಯ						
	ಒಟ್ಟು	0	0	0	0	0	0

ಮಾಹಿತಿ : ಜಿಲ್ಲಾ ಅಧಿಕಾರಿ, ಹಿಂದುಳಿದ ವರ್ಗಗಳ ಕಲ್ಯಾಣ ಇಲಾಖೆ

122

12.3 ಹಿಂದುಳಿದ ವರ್ಗದವರ ವಿದ್ಯಾರ್ಥಿ ನಿಲಯಗಳು
Backward Class Students Hostels As on 31-3-2018

ಕ್ರ. ಸಂ. S.No.	ತಾಲೂಕುಗಳು Taluks	ಅನುದಾನಿತ ಮೆಟ್ರಿಕ್ ನಂತರ / Aided - Post-Metric					
		ಬಾಲಕರು / Boys		ಬಾಲಕಿಯರು / Girls		ಒಟ್ಟು / Total	
		ಸಂಖ್ಯೆ Nos.	ವಿದ್ಯಾರ್ಥಿಗಳು Students	ಸಂಖ್ಯೆ Nos.	ವಿದ್ಯಾರ್ಥಿಗಳು Students	ಸಂಖ್ಯೆ Nos.	ವಿದ್ಯಾರ್ಥಿಗಳು Students
1	2	814	815	816	817	818	819
1	ಬಂಟ್ವಾಳ	ಇರುವುದಿಲ್ಲ					
2	ಬೆಳ್ತಂಗಡಿ						
3	ಮಂಗಳೂರು						
4	ಪುತ್ತೂರು						
5	ಸುಳ್ಯ						
	ಒಟ್ಟು	0	0	0	0	0	0

ಮಾಹಿತಿ : ಜಿಲ್ಲಾ ಅಧಿಕಾರಿ, ಹಿಂದುಳಿದ ವರ್ಗಗಳ ಕಲ್ಯಾಣ ಇಲಾಖೆ

123

12.4 ಆಶ್ರಮ ವಸತಿ ವಿದ್ಯಾರ್ಥಿ ನಿಲಯಗಳು

Ashrama Residential Students Hostels

ಕ್ರ. ಸಂ. S.No.	ತಾಲೂಕುಗಳು Taluks	ಪರಿಶಿಷ್ಟ ಜಾತಿ ಆಶ್ರಮ ವಸತಿ ಶಾಲೆಗಳು Scheduled Caste Ashrama Residential School		ಪರಿಶಿಷ್ಟ ವರ್ಗ ಆಶ್ರಮ ವಸತಿ ಶಾಲೆಗಳು Scheduled Tribe Ashrama Residential School		ಹಿಂದುಳಿದ ವರ್ಗದವರ ಆಶ್ರಮ ವಸತಿ ಶಾಲೆಗಳು Backward Classes Ashrama Residential School	
		ಸಂಖ್ಯೆ Nos.	ವಿದ್ಯಾರ್ಥಿಗಳು Students	ಸಂಖ್ಯೆ Nos.	ವಿದ್ಯಾರ್ಥಿಗಳು Students	ಸಂಖ್ಯೆ Nos.	ವಿದ್ಯಾರ್ಥಿಗಳು Students
1	2	820	821	822	823	824	825
1	ಬಂಟ್ವಾಳ	ಅನ್ವಯಿಸುವುದಿಲ್ಲ		2	175	ಅನ್ವಯಿಸುವುದಿಲ್ಲ	
2	ಬೆಳ್ತಂಗಡಿ			4	325		
3	ಮಂಗಳೂರು			2	350		
4	ಪುತ್ತೂರು			1	75		
5	ಸುಳ್ಯ			3	150		
ಒಟ್ಟು				12	1075		

ಮಾಹಿತಿ : 1) ಜಿಲ್ಲಾ ಅಧಿಕಾರಿ, ಹಿಂದುಳಿದ ವರ್ಗಗಳ ಕಲ್ಯಾಣ ಇಲಾಖೆ 2) ಜಿಲ್ಲಾ ಸಮಾಜ ಕಲ್ಯಾಣಾಧಿಕಾರಿ
3) ಯೋಜನಾ ಸಮನ್ವಯಾಧಿಕಾರಿ, ITDP

124

12.5 ಪ್ರಾಥಮಿಕ ಮತ್ತು ಪ್ರೌಢಶಾಲೆಗಳಲ್ಲಿ ಅಭ್ಯಾಸ ಮಾಡುತ್ತಿರುವ ವಿದ್ಯಾರ್ಥಿಗಳಿಗೆ ವಿದ್ಯಾರ್ಥಿವೇತನ ನೀಡಿಕೆ
Scholarship paid to Primary and High Schools students 2017-18 (In Numbers)

ಕ್ರ. ಸಂ. S.No.	ತಾಲೂಕುಗಳು Taluks	ಹಿಂದುಳಿದ ವರ್ಗ / Backward Castes					
		ಪ್ರಾಥಮಿಕ ಶಾಲೆಗಳ / Primary School 1 - 8th Standard			ಪ್ರೌಢ ಶಾಲೆಗಳ / High School 9 - 10th Standard		
		ಬಾಲಕರು Boys	ಬಾಲಕಿಯರು Girls	ಒಟ್ಟು Total	ಬಾಲಕರು Boys	ಬಾಲಕಿಯರು Girls	ಒಟ್ಟು Total
1	2	826	827	828	829	830	831
1	ಬಂಟ್ವಾಳ	4050	5101	9151	391	3010	3401
2	ಬೆಳ್ತಂಗಡಿ	2031	2479	4510	1965	2249	4214
3	ಮಂಗಳೂರು	6032	7613	13645	4625	5911	10536
4	ಪುತ್ತೂರು	2377	3075	5452	1593	2054	3647
5	ಸುಳ್ಯ	997	1508	2505	1179	1803	2982
ಒಟ್ಟು		15487	19776	35263	9753	15027	24780

ಮಾಹಿತಿ : ಜಿಲ್ಲಾ ಅಧಿಕಾರಿ, ಹಿಂದುಳಿದ ವರ್ಗಗಳ ಕಲ್ಯಾಣ ಇಲಾಖೆ

125

12.6 ಅಲ್ಪ ಸಂಖ್ಯಾತರ ವಿದ್ಯಾರ್ಥಿ ನಿಲಯಗಳು

Minorities Student Hostels As on 31-3-2018

ಕ್ರ. ಸಂ. S.No.	ತಾಲೂಕುಗಳು Taluks	ಸರ್ಕಾರಿ ಮೆಟ್ರಿಕ್ ಪೂರ್ವ / Government - Pre-Matric					
		ಬಾಲಕರು / Boys		ಬಾಲಕಿಯರು / Girls		ಒಟ್ಟು / Total	
		ಸಂಖ್ಯೆ Nos.	ವಿದ್ಯಾರ್ಥಿಗಳು Students	ಸಂಖ್ಯೆ Nos.	ವಿದ್ಯಾರ್ಥಿಗಳು Students	ಸಂಖ್ಯೆ Nos.	ವಿದ್ಯಾರ್ಥಿಗಳು Students
1	2	832	833	834	835	836	837
1	ಬಂಟ್ವಾಳ	-	-	-	-	-	-
2	ಬೆಳ್ತಂಗಡಿ	-	-	-	-	-	-
3	ಮಂಗಳೂರು	-	-	1	50	1	50
4	ಪುತ್ತೂರು	-	-	-	-	-	-
5	ಸುಳ್ಯ	-	-	-	-	-	-
	ಒಟ್ಟು	0	0	1	50	1	50

ಮಾಹಿತಿ : ಜಿಲ್ಲಾ ಅಲ್ಪಸಂಖ್ಯಾತರ ಕಲ್ಯಾಣ ಅಧಿಕಾರಿ, ದ.ಕ., ಮಂಗಳೂರು

126

12.6 ಅಲ್ಪ ಸಂಖ್ಯಾತರ ವಿದ್ಯಾರ್ಥಿ ನಿಲಯಗಳು

Minorities Student Hostels As on 31-3-2018

ಕ್ರ. ಸಂ. S.No.	ತಾಲೂಕುಗಳು Taluks	ಸರ್ಕಾರಿ ಮೆಟ್ರಿಕ್ ನಂತರ / Government - Post-Matric					
		ಬಾಲಕರು / Boys		ಬಾಲಕಿಯರು / Girls		ಒಟ್ಟು / Total	
		ಸಂಖ್ಯೆ Nos.	ವಿದ್ಯಾರ್ಥಿಗಳು Students	ಸಂಖ್ಯೆ Nos.	ವಿದ್ಯಾರ್ಥಿಗಳು Students	ಸಂಖ್ಯೆ Nos.	ವಿದ್ಯಾರ್ಥಿಗಳು Students
1	2	838	839	840	841	842	843
1	ಬಂಟ್ವಾಳ	-	-	1	50	1	50
2	ಬೆಳ್ತಂಗಡಿ	-	-	-	-	-	-
3	ಮಂಗಳೂರು	1	50	3	225	4	275
4	ಪುತ್ತೂರು	-	-	1	50	1	50
5	ಸುಳ್ಯ	-	-	-	-	-	-
	ಒಟ್ಟು	1	50	5	325	6	375

ಮಾಹಿತಿ : ಜಿಲ್ಲಾ ಅಲ್ಪಸಂಖ್ಯಾತರ ಕಲ್ಯಾಣ ಅಧಿಕಾರಿ, ದ.ಕ., ಮಂಗಳೂರು

127

12.6 ಅಲ್ಲ ಸಂಖ್ಯಾತರ ವಿದ್ಯಾರ್ಥಿ ನಿಲಯಗಳು
Minorities Student Hostels, As on 31-3-2018

ಕ್ರ. ಸಂ. S.No.	ತಾಲೂಕುಗಳು Taluks	ಅನುದಾನಿತ ಮೆಟ್ರಿಕ್ ಪೂರ್ವ / Aided - Pre-Metric					
		ಬಾಲಕರು / Boys		ಬಾಲಕಿಯರು / Girls		ಒಟ್ಟು / Total	
		ಸಂಖ್ಯೆ Nos.	ವಿದ್ಯಾರ್ಥಿಗಳು Students	ಸಂಖ್ಯೆ Nos.	ವಿದ್ಯಾರ್ಥಿಗಳು Students	ಸಂಖ್ಯೆ Nos.	ವಿದ್ಯಾರ್ಥಿಗಳು Students
1	2	844	845	846	847	848	849
1	ಬಂಟ್ವಾಳ	0	0	0	0	0	0
2	ಬೆಳ್ತಂಗಡಿ	1	110	0	0	1	110
3	ಮಂಗಳೂರು	1	50	2	100	3	150
	ಪುತ್ತೂರು	0	0	0	0	0	0
5	ಸುಳ್ಯ	0	0	0	0	0	0
	ಒಟ್ಟು	2	160	2	100	4	260

ಮಾಹಿತಿ : ಜಿಲ್ಲಾ ಅಲ್ಪಸಂಖ್ಯಾತರ ಕಲ್ಯಾಣ ಅಧಿಕಾರಿ, ದ.ಕ., ಮಂಗಳೂರು 128

12.7 1-10ನೇ ತರಗತಿಗಳಲ್ಲಿ ಅಭ್ಯಾಸ ಮಾಡುತ್ತಿರುವ ವಿದ್ಯಾರ್ಥಿಗಳಿಗೆ ವಿದ್ಯಾರ್ಥಿ ವೇತನ ನೀಡಿಕೆ
Scholarship paid to 1 - 10th Students 2017-18 (In numbers)

ಕ್ರ. ಸಂ. S.No.	ತಾಲೂಕುಗಳು Taluks	ಅಲ್ಪಸಂಖ್ಯಾತರು / Minorities		
		1 - 10th Standard		
		ಬಾಲಕರು Boys	ಬಾಲಕಿಯರು Girls	ಒಟ್ಟು Total
1	2	850	851	852
1	ಬಂಟ್ವಾಳ	ದಕ್ಷಿಣ ಕನ್ನಡ ಜಿಲ್ಲೆಯಲ್ಲಿ ಒಟ್ಟು 76947 ವಿದ್ಯಾರ್ಥಿಗಳಿಗೆ ಮಂಜೂರುಗೊಂಡಿರುತ್ತದೆ.		
2	ಬೆಳ್ತಂಗಡಿ			
3	ಮಂಗಳೂರು			
4	ಪುತ್ತೂರು			
5	ಸುಳ್ಯ			
	ಒಟ್ಟು	27013	28322	55335

ಮಾಹಿತಿ : ಜಿಲ್ಲಾ ಅಲ್ಪಸಂಖ್ಯಾತರ ಕಲ್ಯಾಣ ಅಧಿಕಾರಿ, ದ.ಕ., ಮಂಗಳೂರು 129

13. ಮಹಿಳಾ ಮತ್ತು ಮಕ್ಕಳ ಅಭಿವೃದ್ಧಿ / Women & Child Development

**13.1 ಸ್ತ್ರೀ ಶಕ್ತಿ ಸ್ವಸಹಾಯ ಸಂಘಗಳು ಹಾಗೂ ಸದಸ್ಯರ ಸಂಖ್ಯೆ
Stree Shakti Self Help Groups and Members Year 2017-18 (In Nos.)**

ಕ್ರ. ಸಂ. S.No.	ತಾಲೂಕುಗಳು Talukuks	ಸ್ತ್ರೀಶಕ್ತಿ ಸ್ವಸಹಾಯ ಸಂಘಗಳ ಸಂಖ್ಯೆ No. of Stree Shakti Self help groups	ಸ್ವಸಹಾಯ ಸಂಘಗಳ ಸದಸ್ಯರ ಸಂಖ್ಯೆ / Self Help Group Members			
			ಪ.ಜಾ. ಮಹಿಳೆಯರು No. of Women (SC)	ಪ.ಪಂ. ಮಹಿಳೆಯರು No. of Women (ST)	ಇತರೆ ಮಹಿಳೆಯರು No. of Women (Others)	ಒಟ್ಟು ಸದಸ್ಯರ ಸಂಖ್ಯೆ Total No. of Members
1	2	853	854	855	856	857
1	ಬಂಟ್ವಾಳ	1250	1775	1225	10716	13716
2	ಬೆಳ್ತಂಗಡಿ	525	1095	642	4232	5969
3	ಮಂಗಳೂರು	1025	1442	320	11035	12817
4	ಪುತ್ತೂರು	803	1550	857	8030	10437
5	ಸುಳ್ಯ	298	792	564	3014	4370
ಒಟ್ಟು		3901	6654	3608	37027	47309

ಮಾಹಿತಿ : ಉಪ ನಿರ್ದೇಶಕರು, ಮಹಿಳೆಯರ ಮತ್ತು ಮಕ್ಕಳ ಅಭಿವೃದ್ಧಿ ಇಲಾಖೆ 130

13.2 ಬ್ಯಾಂಕ್‌ನಿಂದ ಮತ್ತು ಸರ್ಕಾರದಿಂದ ಪಡೆದ ಸಾಲ ಮತ್ತು ಸುತ್ತು ನಿಧಿ

Loan and Financial Aid Received from the Bank and Government Year 2017-18 (In Nos.)

ಕ್ರ. ಸಂ. S.No.	ತಾಲೂಕುಗಳು Talukuks	ಒಟ್ಟು ಉಳಿತಾಯ ಸಂಗ್ರಹಣೆ (ರೂ. ಕೋಟಿಗಳಲ್ಲಿ) Total Savings Accumulated (Rs. in crores)	ಸ್ವಸಹಾಯ ಸಂಘಗಳ ಸದಸ್ಯರ ಸಂಖ್ಯೆ / Self Help Groups - (Rs. in crores)		
			ಬ್ಯಾಂಕ್‌ನಿಂದ ಸಾಲ ಪಡೆದ ಸ್ವಸಹಾಯ ಸಂಘಗಳು Loan taken from Banks (No. of SHG)	ಬ್ಯಾಂಕ್‌ನಿಂದ ಸಾಲ ಪಡೆದ ಒಟ್ಟು ಮೊತ್ತ (ರೂ.ಕೋಟಿಗಳಲ್ಲಿ) Total Loan received from Banks (Rs. in Crores)	ಸರ್ಕಾರದಿಂದ ಪಡೆದ ಸುತ್ತು ನಿಧಿ (ರೂ. ಲಕ್ಷಗಳಲ್ಲಿ) Revolving funds received from Govt.(Rs. in Lakhs)
1	2	858	859	860	861
1	ಬಂಟ್ವಾಳ	31.71	1220	17.57	2.22
2	ಬೆಳ್ತಂಗಡಿ	15.72	608	18.12	1.31
3	ಮಂಗಳೂರು	21.59	1024	32.65	1.57
4	ಪುತ್ತೂರು	17.96	802	42.27	2.48
5	ಸುಳ್ಯ	9.26	247	18.65	1.41
ಒಟ್ಟು		96.24	3901	129.26	8.99

ಮಾಹಿತಿ : ಉಪ ನಿರ್ದೇಶಕರು, ಮಹಿಳೆಯರ ಮತ್ತು ಮಕ್ಕಳ ಅಭಿವೃದ್ಧಿ ಇಲಾಖೆ 131

13.3 ಭಾಗ್ಯಲಕ್ಷ್ಮೀ ಯೋಜನೆಯಡಿ ಪ್ರಯೋಜನ ಪಡೆದ ಫಲಾನುಭವಿಗಳ ಸಂಖ್ಯೆ
No. of Members benefited under Bhagyalakshmi Scheme Year 2017-18 (in Nos.)

ಕ್ರ. ಸಂ. S.No.	ತಾಲೂಕುಗಳು Taluks	ಭಾಗ್ಯಲಕ್ಷ್ಮೀ ಯೋಜನೆಯಡಿ ಪ್ರಯೋಜನ ಪಡೆದ ಫಲಾನುಭವಿಗಳ ಸಂಖ್ಯೆ / No. of members benefited under Bhagyalakshmi Yojane		ಭಾರತೀಯ ಜೀವ ವಿಮಾ ನಿಗಮದಿಂದ ಫಲಾನುಭವಿಗಳಿಗೆ ಬಾಂಡ್ ವಿತರಿಸಿರುವವರ ಸಂಖ್ಯೆ No. of LIC Bonds distributed
		ಪ್ರಸ್ತುತ ವರ್ಷ Current Year	ಇಲ್ಲಿಯ ವರೆಗೆ Cumulative	ಪ್ರಸ್ತುತ ವರ್ಷ Current Year
1	2	862	863	864
1	ಬಂಟ್ವಾಳ	213	8429	213
2	ಬೆಳ್ತಂಗಡಿ	383	6655	383
3	ಮಂಗಳೂರು	460	9765	460
4	ಪುತ್ತೂರು	216	5145	216
5	ಸುಳ್ಯ	180	2895	180
	ಒಟ್ಟು	1452	32889	1452

ಮಾಹಿತಿ : ಉಪ ನಿರ್ದೇಶಕರು, ಮಹಿಳೆಯರ ಮತ್ತು ಮಕ್ಕಳ ಅಭಿವೃದ್ಧಿ ಇಲಾಖೆ

132

13.4 ಅಂಗನವಾಡಿ ಕೇಂದ್ರಗಳು
No. of Anganawadi Centres Year; 2017-18 (in Nos.)

ಕ್ರ. ಸಂ. S.No.	ತಾಲೂಕುಗಳು Taluks	ಅಂಗನವಾಡಿ ಕೇಂದ್ರಗಳ ಮಾಹಿತಿ / Anganawadi Centre information			
		ಸ್ವಂತ ಕಟ್ಟಡ Own Building	ಶಾಲಾ ಕಟ್ಟಡ School Building	ಇತರೆ Others	ಒಟ್ಟು Total
1	2	865	866	867	868
1	ಬಂಟ್ವಾಳ	532	12	26	570
2	ಬೆಳ್ತಂಗಡಿ	298	5	21	324
3	ಮಂಗಳೂರು	421	70	184	675
4	ಪುತ್ತೂರು	368	0	2	370
5	ಸುಳ್ಯ	163	0	2	165
	ಒಟ್ಟು	1782	87	235	2104

ಮಾಹಿತಿ : ಉಪ ನಿರ್ದೇಶಕರು, ಮಹಿಳೆಯರ ಮತ್ತು ಮಕ್ಕಳ ಅಭಿವೃದ್ಧಿ ಇಲಾಖೆ

133

**13.5 ಅಂಗನವಾಡಿ ಶಿಕ್ಷಕಿಯರು, ಸಹಾಯಕರ ಸಂಖ್ಯೆ ಹಾಗೂ ಪೂರಕ ಪೌಷ್ಟಿಕ ಆಹಾರ ಕಾರ್ಯಕ್ರಮಗಳು
No. of Anganawadi Teachers, Workers and Supplementary Nutrition Programme
Year 2017-18 (in Nos.)**

ಕ್ರ. ಸಂ. S.No.	ತಾಲೂಕುಗಳು Taluku	ಪೂರಕ ಪೌಷ್ಟಿಕ ಆಹಾರ ಕಾರ್ಯಕ್ರಮದಲ್ಲಿನ ಫಲಾನುಭವಿಗಳ ಸಂಖ್ಯೆ No. of Beneficiaries under Supplementary Nutrition Programme						ಅಂಗನವಾಡಿ ಶಿಕ್ಷಕಿಯರ ಸಂಖ್ಯೆ No. of Anganawadi Teachers	ಅಂಗನವಾಡಿ ಕಾರ್ಯಕರ್ತರ/ ಅಂಗನವಾಡಿ ಸಹಾಯಕರ ಸಂಖ್ಯೆ No. of Anganawadi Workers / Assistants
		0-3 ವರ್ಷ 0-3 Years	3ರಿಂದ 6 ವರ್ಷ 3-6 Years	ಗರ್ಭಿಣಿ ಯರು	ಬಾಣಂತಿ ಯರು	ಕಿಶೋರಿ ಯರು	ಒಟ್ಟು		
1	2	869	870	871	872	873	874	875	876
1	ಬಂಟ್ವಾಳ	15095	10800	3610	3625	1140	34270	570	568
2	ಬೆಳ್ತಂಗಡಿ	8805	8780	1920	1780	648	21933	324	306
3	ಮಂಗಳೂರು	24000	15900	6000	5600	1350	52850	675	675
4	ಪುತ್ತೂರು	9750	7240	2176	2240	740	22116	370	370
5	ಸುಳ್ಯ	4540	3440	1035	698	330	10243	165	165
	ಒಟ್ಟು	62190	46160	14741	13943	4208	141412	2104	2084

ಮಾಹಿತಿ : ಉಪ ನಿರ್ದೇಶಕರು, ಮಹಿಳೆಯರ ಮತ್ತು ಮಕ್ಕಳ ಅಭಿವೃದ್ಧಿ ಇಲಾಖೆ

**13.6 ವಿವಿಧ ಯೋಜನೆಯಲ್ಲಿ ಪ್ರಯೋಜನ ಪಡೆದವರ ಸಂಖ್ಯೆ
No. of Beneficiaries under different Schmes Year 2017-18 (in Nos.)**

ಕ್ರ. ಸಂ. S.No.	ತಾಲೂಕುಗಳು Taluku	ಹೆಣ್ಣು ಮಕ್ಕಳ ಹಾಜರಾತಿ ವೇತನ ಪಡೆದ ಸಂಖ್ಯೆ No. of benefitted for payment of Girl children attendance	ನಿರ್ಗತಿಕ ತಬ್ಬಲಿ ಮಕ್ಕಳ ರಕ್ಷಣೆ ಪಡೆದವರ ಸಂಖ್ಯೆ No. of benefitted for protection of orphanage children	ಶಿಶುಪಾಲನಾ ಕೇಂದ್ರಗಳು (ಸಂಖ್ಯೆಗಳಲ್ಲಿ) No. of Creeches
1	2	877	878	879
1	ಬಂಟ್ವಾಳ	ಕಾರ್ಯಕ್ರಮ ಅನುಷ್ಠಾನವಾಗಿರುವುದಿಲ್ಲ	93	0
2	ಬೆಳ್ತಂಗಡಿ		37	0
3	ಮಂಗಳೂರು		213	0
4	ಪುತ್ತೂರು		36	0
5	ಸುಳ್ಯ		0	0
	ಒಟ್ಟು		379	0

ಮಾಹಿತಿ : ಉಪ ನಿರ್ದೇಶಕರು, ಮಹಿಳೆಯರ ಮತ್ತು ಮಕ್ಕಳ ಅಭಿವೃದ್ಧಿ ಇಲಾಖೆ

14. ಗ್ರಾಮೀಣಾಭಿವೃದ್ಧಿ ಮತ್ತು ಪಂಚಾಯತ್ ರಾಜ್ / Rural Development & Panchayat Raj

14.1 ಅರಣ್ಯ ಪ್ರದೇಶ, ಎಸ್.ಜಿ.ಎಸ್.ಆರ್.ವೈ., ಎಸ್.ಜಿ.ಎಸ್.ವೈ. ಹಾಗೂ ಇತರೆ

Forest Area S.J.SR.Y., S.G.S.Y. and others Year 2017-18 (in Nos.)

ಕ್ರ. ಸಂ. S.No.	ತಾಲೂಕುಗಳು Talukuks	ಅರಣ್ಯ ಇಲಾಖೆ Forest Department		ರಾಷ್ಟ್ರೀಯ ನಗರ ಜೀವನೋಪಾಯ ಅಭಿಯಾನ National Urban Livelihood Mission (NULM)		ಸ್ವ.ಗ್ರಾ.ಸ್ವ. ಯೋಜನೆಯಡಿ ಪ್ರಯೋಜನ ಪಡೆದ ಗುಂಪು	
		ಅರಣ್ಯ ಪ್ರದೇಶ (ಚ.ಕಿ.ಮಿ.) Forest Area (Area in Square Kms.)	ನೆಟ್ಟು ಸಸಿಗಳು (ಲಕ್ಷಗಳಲ್ಲಿ) Saplings planted (in Lakhs)	ಸ್ವ ಉದ್ಯೋಗ (ಸಣ್ಣ ಉದ್ಯಮಗಳು ಮತ್ತು ತರಬೇತಿ) Self employment (Small enterprises + training)	ಕೌಶಲ್ಯ ತರಬೇತಿ ಪಡೆದ ಫಲಾನುಭವಿಗಳು	Number of Groups under SGSY	
						ಒಟ್ಟು Total	ಮಹಿಳಾ ಗುಂಪುಗಳು Women Groups
1	2	880	881	882	883	884	885
1	ಬಂಟ್ವಾಳ	52	0.39	24	87	-	-
2	ಬೆಳ್ತಂಗಡಿ	283	3.39	3	31	-	-
3	ಮಂಗಳೂರು	22	2.44	65	316	-	-
4	ಪುತ್ತೂರು	527.44	2.49	65	316	-	-
5	ಸುಳ್ಯ	235.82	1.09	2	37	-	-
ಒಟ್ಟು		1120.26	9.8	159	787	0	0

ಮಾಹಿತಿ : ಉಪ ಅರಣ್ಯ ಸಂರಕ್ಷಣಾಧಿಕಾರಿ, ಮಂಗಳೂರು ವಿಭಾಗ ಹಾಗೂ ಸಾಮಾಜಿಕ ಅರಣ್ಯ, ದ. ಕ. ಜಿಲ್ಲಾ ಪಂಚಾಯತ್ ಯೋಜನಾ ನಿರ್ದೇಶಕರು, ನಗರಾಭಿವೃದ್ಧಿ ಕೋಶ ಮಂಗಳೂರು, ಮುಖ್ಯ ಯೋಜನಾಧಿಕಾರಿ, ದ.ಕ. ಜಿಲ್ಲಾ ಪಂಚಾಯತ್

136

14.2 ಗ್ರಾಮೀಣಾಭಿವೃದ್ಧಿ ಮತ್ತು ಪಂಚಾಯತ್ ರಾಜ್ ಇಲಾಖೆಯಡಿಯಲ್ಲಿ ನಿರ್ಮಿಸಿದ ಶೌಚಾಲಯಗಳು

Toilets constructed by Rural Development and Panchayat Raj Department Year 2017-18 (In Nos.)

ಕ್ರ. ಸಂ. S.No.	ತಾಲೂಕುಗಳು Talukuks	ವೈಯಕ್ತಿಕ ಕೌಟುಂಬಿಕ ಶೌಚಾಲಯಗಳು Individual Household Toilets	ಸಮುದಾಯ ಶೌಚಾಲಯಗಳ ಸಂಖ್ಯೆ No. of Community Toilets	ಶಾಲೆಗಳಲ್ಲಿರುವ ಶೌಚಾಲಯಗಳ ಸಂಖ್ಯೆ No. of School Toilets	ಅಂಗನವಾಡಿ ಶೌಚಾಲಯಗಳ ಸಂಖ್ಯೆ No. of Anganawadi Toilets
1	2		887	888	889
1	ಬಂಟ್ವಾಳ		6		569
2	ಬೆಳ್ತಂಗಡಿ		4		324
3	ಮಂಗಳೂರು	ಅನ್ವಯಿಸುವುದಿಲ್ಲ	3	ಅನ್ವಯಿಸುವುದಿಲ್ಲ	666
4	ಪುತ್ತೂರು		4		370
5	ಸುಳ್ಯ		4		165
ಒಟ್ಟು			21		2094

ಮಾಹಿತಿ : ಮುಖ್ಯ ಯೋಜನಾಧಿಕಾರಿ, ದ. ಕ. ಜಿಲ್ಲಾ ಪಂಚಾಯತ್

137

14.3 ಮಹಾತ್ಮ ಗಾಂಧಿ ಗ್ರಾಮೀಣ ಉದ್ಯೋಗ ಖಾತ್ರಿ ಯೋಜನೆಯ ಭೌತಿಕ ಪ್ರಗತಿ
Physical progress under MGNREGS during Year : 2017-18 (In Nos.)

ಕ್ರ. ಸಂ. S.No.	ತಾಲೂಕುಗಳು Taluks	ಮಹಾತ್ಮ ಗಾಂಧಿ ರಾಷ್ಟ್ರೀಯ ಗ್ರಾಮೀಣ ಉದ್ಯೋಗ ಖಾತ್ರಿ ಯೋಜನೆಯಡಿ ಸೃಷ್ಟಿಸಲಾದ ಮಾನವ ದಿನಗಳು MGNREGS Mandays generated (in Lakhs days)			ಮಹಾತ್ಮ ಗಾಂಧಿ ರಾಷ್ಟ್ರೀಯ ಗ್ರಾಮೀಣ ಉದ್ಯೋಗ ಖಾತ್ರಿ ಯೋಜನೆಯ ಭೌತಿಕ ಪ್ರಗತಿ Mahatma Gandhi National Rural Employment Guarantee Scheme			
		ಪುರುಷರು Men	ಮಹಿಳೆಯರು Women	ಒಟ್ಟು Total	ಕೆಲಸದ ಚೀಟಿಗಳನ್ನು ವಿತರಿಸುವುದು Job Cards issued	ಕೆಲಸಕ್ಕಾಗಿ ಬೇಡಿಕೆ ಸಲ್ಲಿಸಿರುವ ಕುಟುಂಬಗಳು Household demanded employment	ಮ.ಗಾಂ.ರಾ.ಗ್ರಾ.ಉ.ಖಾ. ಯೋಜನೆಯಡಿ ಕೆಲಸ ನಿರ್ವಹಿಸಿದ ವ್ಯಕ್ತಿ ಕುಟುಂಬಗಳ ಸಂಖ್ಯೆ No. of Persons / Households worked under MGNREGS *	100 ದಿನಗಳ ಉದ್ಯೋಗವನ್ನು ಉಪಯೋಗಿಸಿಕೊಂಡ ಕುಟುಂಬಗಳ ಸಂಖ್ಯೆ No. of families availing 100 days of employment
1	2	890	891	892	893	894	895	896
1	ಬಂಟ್ವಾಳ	174366	160885	335251	27840	6939	13676	390
2	ಬೆಳ್ತಂಗಡಿ	222147	204894	427041	30933	9348	16881	127
3	ಮಂಗಳೂರು	113464	118201	231665	19195	4669	8296	310
4	ಪುತ್ತೂರು	176747	148447	325194	17537	6476	12102	140
5	ಸುಳ್ಯ	101389	92240	193629	15652	4167	7817	50
	ಒಟ್ಟು	788113	724667	1512780	111157	31599	58772	1017

ಮಾಹಿತಿ : ಮುಖ್ಯ ಕಾರ್ಯನಿರ್ವಾಹಕ ಅಧಿಕಾರಿ, ದ. ಕ. ಜಿಲ್ಲಾ ಪಂಚಾಯತ್ 138

14.4 ಕುಡಿಯುವ ನೀರಿನ ಸೌಲಭ್ಯವಿರುವ ಜನವಸತಿಗಳು
Habitation having drinking water supply (LPCD) Year 2017-18 (in Nos.)

ಕ್ರ. ಸಂ. S.No.	ತಾಲೂಕುಗಳು Taluks	ಜನವಸತಿಗಳ ಸಂಖ್ಯೆ No. of Habitations	ಕುಡಿಯುವ ನೀರಿನ ಸೌಲಭ್ಯವಿರುವ ಜನವಸತಿಗಳ ಸಂಖ್ಯೆ No. of Habitations having drinking water supply (LPCD)				
			>0 - <25%	>25 - <50%	>50 - <75%	>75 - <100%	>100%
1	2	897	898	899	900	901	902
1	ಬಂಟ್ವಾಳ	667	10	201	255	135	66
2	ಬೆಳ್ತಂಗಡಿ	874	10	145	419	230	70
3	ಮಂಗಳೂರು	989	11	738	212	24	4
4	ಪುತ್ತೂರು	730	15	104	263	227	121
5	ಸುಳ್ಯ	292	3	191	70	26	2
	ಒಟ್ಟು	3552	49	1379	1219	642	263

ಮಾಹಿತಿ : ಕಾರ್ಯಪಾಲಕ ಅಭಿಯಂತರರು, ಗ್ರಾಮೀಣ ಕುಡಿಯುವ ನೀರು ಮತ್ತು ನೈರ್ಮಲ್ಯ ಇಲಾಖೆ.

14.5 ಕುಡಿಯುವ ನೀರಿನ ವಿವಿಧ ಸೌಲಭ್ಯಗಳು							
Different Schemes of drinking water supply facilities Year 2017-18 (in Nos.)							
ಕ್ರ. ಸಂ. S.No.	ತಾಲೂಕುಗಳು Taluks	ಕೊಳವೆ ಬಾವಿಗಳು Bore Wells		ಕೊಳವೆ ನೀರು ಸರಬರಾಜು ಯೋಜನೆಗಳು Piped Water supply Schemes		ಕಿರು ನೀರು ಸರಬರಾಜು ಯೋಜನೆಗಳು Mini Water Supply Schemes	
		ವರ್ಷದಲ್ಲಿ ಪೂರೈಸಿದ Provided during the current Year	ಒಟ್ಟು Total	ವರ್ಷದಲ್ಲಿ ಪೂರೈಸಿದ Provided During the current Year	ಒಟ್ಟು Total	ವರ್ಷದಲ್ಲಿ ಪೂರೈಸಿದ Provided During the current Year	ಒಟ್ಟು Total
1	2	903	904	905	906	907	908
1	ಬಂಟ್ವಾಳ	67	306	5	597	0	529
2	ಬೆಳ್ತಂಗಡಿ	52	261	3	567	1	403
3	ಮಂಗಳೂರು	166	477	6	679	1	225
4	ಪುತ್ತೂರು	53	240	0	579	0	133
5	ಸುಳ್ಯ	28	97	0	279	0	73
ಒಟ್ಟು		366	1381	14	2701	2	1363

ಮಾಹಿತಿ : ಕಾರ್ಯಪಾಲಕ ಅಭಿಯಂತರರು, ಗ್ರಾಮೀಣ ಕುಡಿಯುವ ನೀರು ಮತ್ತು ನೈರ್ಮಲ್ಯ ಇಲಾಖೆ

140

15.1 ಜನಗಣತಿಯಂತೆ ಕಟ್ಟಡಗಳ ವಿವಿಧ ರೀತಿಯ ಉಪಯೋಗ								
Census Houses and their uses to which they put (As per 2011 Census)								
ಕ್ರ. ಸಂ. S.No.	ತಾಲೂಕುಗಳು Taluks	No. of Census Houses			Occupied Census Houses used as			
		ಒಟ್ಟು ಜನಗಣತಿ ಮನೆಗಳ ಸಂಖ್ಯೆ Total no. of Census Houses	ಖಾಲಿ ಇರುವ ಶೇಕಡ ಮನೆಗಳ ಸಂಖ್ಯೆ No. of vacant houses (%)	ವಾಸವಿರುವ ಶೇಕಡ ಮನೆಗಳ ಸಂಖ್ಯೆ No. of occu- pied houses (%)	ವಾಸದ ಮನೆ Residence (%)	ಮನೆ ಮತ್ತು ಇತರೆ ಉಪಯೋಗ Residence cum other use (%)	ಅಂಗಡಿ ಕಚೇರಿ Shop Offices (%)	ಶಾಲೆ / ಕಾಲೇಜು School / College (%)
1	2	909	910	911	912	913	914	915
1	ಬಂಟ್ವಾಳ	ತಾಲೂಕುವಾರು ಮಾಹಿತಿ ಲಭ್ಯವಿಲ್ಲ			87.3	12.7	ತಾಲೂಕುವಾರು ಮಾಹಿತಿ ಲಭ್ಯವಿಲ್ಲ	
2	ಬೆಳ್ತಂಗಡಿ				85.9	14.1		
3	ಮಂಗಳೂರು				93.2	6.8		
4	ಪುತ್ತೂರು				79.4	20.6		
5	ಸುಳ್ಯ				94.3	5.7		
ಒಟ್ಟು		650292	9.7	90.3	88.02	11.98	8.5	1

Source : 2011 Census

141

15.2 2011 ರ ಜನಗಣತಿಯಂತೆ ವಿದ್ಯುತ್ ಬೆಳಕನ್ನು ಹೊಂದಿರುವ ಶೇಕಡಾವಾರು ಕುಟುಂಬದ ವಿವರ.
Distribution of Households by source of Lighting 2011 Census (%)

ಕ್ರ. ಸಂ. S.No.	ತಾಲೂಕುಗಳು Taluks	ಒಟ್ಟು ಕುಟುಂಬಗಳ ಸಂಖ್ಯೆ Total No. of Households	ವಿದ್ಯುಚ್ಛಕ್ತಿ Electricity (%)	ಸೀಮೆ ಎಣ್ಣೆ Kerosene (%)	ಸೋಲಾರ್ Solar Energy (%)	ಇತರೆ Any Other (%)	ವಿದ್ಯುಚ್ಛಕ್ತಿ ರಹಿತ No Lighting (%)
1	2	916	917	918	919	920	921
1	ಬಂಟ್ವಾಳ	76405	93.45	6.04	0.09	0.13	0.26
2	ಬೆಳ್ತಂಗಡಿ	55385	77.31	20.52	1.6	0.23	0.33
3	ಮಂಗಳೂರು	216300	96.72	2.98	0.05	0.1	0.13
4	ಪುತ್ತೂರು	59569	84.94	14.49	0.21	0.08	0.22
5	ಸುಳ್ಯ	32074	80.01	17.59	1.73	0.32	0.24
ಜಿಲ್ಲಾ ಮೊತ್ತ		439733	90.8	8.4	0.4	0.1	0.236

Source : 2011 Census.

142

15.3 2011 ರ ಜನಗಣತಿಯಂತೆ ವಾಸದ ಕುಟುಂಬಗಳಿಗೆ ಕುಡಿಯುವ ನೀರಿನ ಹಂಚಿಕೆ ಮೂಲಗಳು (%)
Distribution of Households by source of Drinking water - 2011 Census (%)

ಕ್ರ. ಸಂ. S.No.	ತಾಲೂಕುಗಳು Taluks	ಒಟ್ಟು ಕುಟುಂಬಗಳ ಸಂಖ್ಯೆ Total No. of Households	ಕುಡಿಯುವ ನೀರಿನ ಮೂಲ / Source of Drinking Water			
			ಕೊಳಾಯಿ Tap (%)	ಬಾವಿ Well (%)	ಕೈಪಂಪು Handpump (%)	ಕೊಳವೆ ಬಾವಿ Tubewell (%)
1	2	922	923	924	925	926
1	ಬಂಟ್ವಾಳ	76405	37.7	45.59	0.54	12.21
2	ಬೆಳ್ತಂಗಡಿ	55385	20.43	65.14	0.58	6.32
3	ಮಂಗಳೂರು	216300	58.5	34.81	0.77	5
4	ಪುತ್ತೂರು	59569	31.52	45.14	0.9	16.45
5	ಸುಳ್ಯ	32074	23.09	50.16	0.83	7.63
ಒಟ್ಟು		439733	43.65	43.13	0.73	8.2

Source : 2011 Census.

143

15.3 2001 ರ ಜನಗಣತಿಯಂತೆ ವಾಸದ ಕುಟುಂಬಗಳಿಗೆ ಕುಡಿಯುವ ನೀರಿನ ಹಂಚಿಕೆ ಮೂಲಗಳು (%)
Distribution of Households by source of Drinking water - 2011 Census (%)

ಕ್ರ. ಸಂ. S.No.	ತಾಲೂಕುಗಳು Taluks	ಪ್ರಸ್ತುತ ವರ್ಷ / Current Year			
		ಕೆರೆ, ಕೊಳ, ಹೊಂಡ Tank, Pond Lake (%)	ನದಿಗಳು ಕಾಲುವೆಗಳು River, Canals (%)	ಚಿಲುಮೆ Spring (%)	ಇನ್ನಿತರ Any other (%)
1	2	927	928	929	930
1	ಬಂಟ್ವಾಳ	1.06	1.25	1.45	2.15
2	ಬೆಳ್ತಂಗಡಿ	3.44	1.00	0.81	2.24
3	ಮಂಗಳೂರು	0.18	0.06	0.11	0.54
4	ಪುತ್ತೂರು	3.7	0.72	0.41	1.14
5	ಸುಳ್ಯ	10.58	2.21	3.28	2.18
ಒಟ್ಟು		2.01	0.47	0.54	1.25

ಮಾಹಿತಿ : 2011 Census

144

15.4 2011 ರ ಜನಗಣತಿಯಂತೆ ಅಡುಗೆ ಸಿದ್ಧಪಡಿಸಲು ಉಪಯೋಗಿಸುವ ವಿವಿಧ ರೀತಿಯ ಇಂಧನವನ್ನು ಬಳಸುವ ಕುಟುಂಬಗಳ ವಿವರ (%)
Distribution of Households by type of fuel used for Cooking (As per 2011 Census) (%)

ಕ್ರ. ಸಂ. S.No.	ತಾಲೂಕುಗಳು Taluks	ಒಟ್ಟು ಕುಟುಂಬಗಳು Total No. of house- holds	ಸೌದೆ Fire wood (%)	ಸೀಮೆ ಎಣ್ಣೆ Kerosene (%)	ಅಡುಗೆ ಅನಿಲ LPG/PNG (%)	ವಿದ್ಯುಚ್ಛಕ್ತಿ Electricity (%)	ಗೊಬ್ಬರ ಅನಿಲ Bio-gas (%)	ಇತರೆ Any other *(%)	ಅಡುಗೆ ಮಾಡದಿರುವ No Cooking (%)
1	2	931	932	933	934	935	936	937	938
1	ಬಂಟ್ವಾಳ	76405	73.87	0.45	23.92	0.02	0.9	0.68	0.14
2	ಬೆಳ್ತಂಗಡಿ	55385	80.57	0.15	17.02	0.02	1.33	0.74	0.11
3	ಮಂಗಳೂರು	216300	32.65	2.8	63.35	0.06	0.31	0.5	0.3
4	ಪುತ್ತೂರು	59569	75.55	0.26	22.27	0.03	1.27	0.46	0.14
5	ಸುಳ್ಯ	32074	83.87	0.26	13.61	0.02	1.49	0.55	0.17
ಒಟ್ಟು		439733	55.7	1.5	41.2	0.04	0.8	0.56	0.2

Source : 2011 Census.

145

15.5 ಬಸವ/ಆಶ್ರಯ ವಸತಿ ಯೋಜನೆಯಡಿಯಲ್ಲಿ ನಿರ್ಮಿಸಿದ ಮನೆಗಳು

Number of Houses constructed under Basava/Ashraya Housing Schemes 2017-18 (in Nos.)

ಕ್ರ. ಸಂ. S.No.	ತಾಲೂಕುಗಳು Taluks	ಪ್ರಸ್ತುತ ವರ್ಷ / Current Year 2017-18				
		ಪರಿಶಿಷ್ಟ ಜಾತಿ Scheduled Caste	ಪರಿಶಿಷ್ಟ ಪಂಗಡ Scheduled Tribe	ಅಲ್ಪ ಸಂಖ್ಯಾತರು Minority	ಇತರೆ Others	ಒಟ್ಟು Total
1	2	939	940	941	942	943
1	ಬಂಟ್ವಾಳ	123	66	0	992	1181
2	ಬೆಳ್ತಂಗಡಿ	179	82	0	1018	1279
3	ಮಂಗಳೂರು	92	32	0	747	871
4	ಪುತ್ತೂರು	187	81	0	771	1039
5	ಸುಳ್ಯ	95	39	0	498	632
ಒಟ್ಟು		676	300	0	4026	5002

ಮಾಹಿತಿ : ಯೋಜನಾ ನಿರ್ದೇಶಕರು, ದ. ಕ. ಜಿಲ್ಲಾ ಪಂಚಾಯತ್, ಮಂಗಳೂರು

146

15.6 ಡಾ.ಬಿ.ಆರ್. ಅಂಬೇಡ್ಕರ್ ಗ್ರಾಮೀಣ ವಸತಿ ಯೋಜನೆಯಡಿಯಲ್ಲಿ ನಿರ್ಮಿಸಿದ ಮನೆಗಳು

No. of Houses constructed under Dr. B.R. Ambedkar Rural Housing Scheme

ಕ್ರ. ಸಂ. S.No.	ತಾಲೂಕುಗಳು Taluks	ವರ್ಷ / Year 2017-18		
		ಪರಿಶಿಷ್ಟ ಜಾತಿ Scheduled Caste	ಪರಿಶಿಷ್ಟ ಪಂಗಡ Scheduled Tribe	ಒಟ್ಟು Total
1	2	944	945	946
1	ಬಂಟ್ವಾಳ	62	65	127
2	ಬೆಳ್ತಂಗಡಿ	301	169	470
3	ಮಂಗಳೂರು	56	12	68
4	ಪುತ್ತೂರು	123	35	158
5	ಸುಳ್ಯ	212	139	351
ಒಟ್ಟು		754	420	1174

ಮಾಹಿತಿ : ಯೋಜನಾ ನಿರ್ದೇಶಕರು, ದ.ಕ. ಜಿಲ್ಲಾ ಪಂಚಾಯತ್ ಮಂಗಳೂರು

147

15.7 ಇಂದಿರಾ ಆವಾಸ್ ಯೋಜನೆಯಡಿ ನಿರ್ಮಿಸಿದ ಮನೆಗಳು
No. of House constructed under Indira Awas Scheme (in Numbers)

ಕ್ರ. ಸಂ. S.No.	ತಾಲೂಕುಗಳು Taluks	ವರ್ಷ / Year 2017-18				
		ಪರಿಶಿಷ್ಟ ಜಾತಿ Scheduled Caste	ಪರಿಶಿಷ್ಟ ಪಂಗಡ Scheduled Tribe	ಇತರೆ ಹಿಂದುಳಿದ ವರ್ಗ Other Backward Class	ಇತರೆ Others	ಒಟ್ಟು Total
1	2	947	948	949	950	951
1	ಬಂಟ್ವಾಳ	29	33	0	108	170
2	ಬೆಳ್ತಂಗಡಿ	65	60	0	129	254
3	ಮಂಗಳೂರು	15	3	0	53	71
4	ಪುತ್ತೂರು	68	27	0	69	164
5	ಸುಳ್ಯ	46	19	0	26	91
ಒಟ್ಟು		223	142	0	385	750

ಮಾಹಿತಿ : ಯೋಜನಾ ನಿರ್ದೇಶಕರು, ದ.ಕ. ಜಿಲ್ಲಾ ಪಂಚಾಯತ್, ಮಂಗಳೂರು 148

16.1 ವಿದ್ಯುಚ್ಛಕ್ತಿ ಒದಗಿಸಿದ ಗ್ರಾಮಗಳು, ಉಪಗ್ರಾಮಗಳು ಮತ್ತು ಐ.ಪಿ. ಸೆಟ್‌ಗಳ ಸಂಖ್ಯೆ
No. of Electrified Villages, Hamlets & IP Sets - 2017-18 (Nos.)

ಕ್ರ. ಸಂ. S.No.	ತಾಲೂಕುಗಳು Taluks	ಭಾಗ್ಯ ಜ್ಯೋತಿ/ ಕುಟೀರ ಜ್ಯೋತಿ ಫಲಾನುಭವಿಗಳು Beneficiaries under Bhagyajyoti/ Kutirajyoti upto 31-03-2018	ವಿದ್ಯುಚ್ಛಕ್ತಿ ಒದಗಿಸಿದ Electrified during 2017-18			ವಿದ್ಯುಚ್ಛಕ್ತಿ ಒದಗಿಸದ Not Electrified upto 31-03-2018		
			ಗ್ರಾಮಗಳು Villages	ಉಪ ಗ್ರಾಮಗಳು Hamlets	ಐ. ಪಿ. ಸೆಟ್‌ಗಳು I.P. Sets	ಗ್ರಾಮಗಳು Villages	ಉಪ ಗ್ರಾಮಗಳು Hamlets	ಐ. ಪಿ. ಸೆಟ್‌ಗಳು I. P. Sets
1	2	952	953	954	955	956	957	958
1	ಬಂಟ್ವಾಳ	7246	72	668	25776	0	0	952
2	ಬೆಳ್ತಂಗಡಿ	5245	79	986	20686	0	23	196
3	ಮಂಗಳೂರು	2905	74	882	20978	0	0	107
4	ಪುತ್ತೂರು	6311	66	657	25865	0	0	343
5	ಸುಳ್ಯ	5954	40	1067	10874	0	1	26
ಒಟ್ಟು		27661	331	4260	104179	0	24	1624

ಮಾಹಿತಿ : ಮೆಸ್ಸಾಂ ಮಂಗಳೂರು I, II, ಬಂಟ್ವಾಳ, ಪುತ್ತೂರು

16.2 ವಲಯವಾರು ವಿದ್ಯುಚ್ಛಕ್ತಿಯ ಬಳಕೆದಾರರು
Sectorwise Electricity Consumers As on 31-3-2018 (in Nos.)

ಕ್ರ. ಸಂ. S.No.	ತಾಲೂಕುಗಳು Taluks	ಗೃಹ ಬಳಕೆ	ಕೈಗಾರಿಕೆ Industrial	ವಾಣಿಜ್ಯ ಬಳಕೆ	ನೀರಾವರಿ ಐ.ಪಿ. ಸೆಟ್ಟುಗಳು	ಇತರೆ	ಒಟ್ಟು
1	2	959	960	961	962	963	964
1	ಬಂಟ್ವಾಳ	98713	1704	10940	25776	2384	139517
2	ಬೆಳ್ತಂಗಡಿ	68847	1008	7671	20686	1986	100198
3	ಮಂಗಳೂರು	298983	4006	44840	20978	11695	380502
4	ಪುತ್ತೂರು	73408	1318	9613	25865	2166	112370
5	ಸುಳ್ಯ	36968	439	4562	10874	829	53672
ಒಟ್ಟು		576919	8475	77623	104179	19060	786259

ಮಾಹಿತಿ : ಮೆಸ್ಕಾಂ ಮಂಗಳೂರು I, II, ಬಂಟ್ವಾಳ, ಪುತ್ತೂರು

150

16.3 ವಲಯವಾರು ವಿದ್ಯುಚ್ಛಕ್ತಿಯ ಬಳಕೆ
Sectorwise Electricity Consumption Year : 2017-18

ಕ್ರ. ಸಂ. S.No.	ತಾಲೂಕುಗಳು Taluks	ವಿದ್ಯುಚ್ಛಕ್ತಿ ಬಳಕೆ (ಯುನಿಟ್‌ಗಳಲ್ಲಿ) Electricity Consumption (in Million units)							ವಿದ್ಯುಚ್ಛಕ್ತಿ ಬಳಕೆಯಿಂದ ಬಂದ ಆದಾಯ Income from Electricity Consump- tion (Rs. in lakhs)
		ಗೃಹ ಬಳಕೆ Domestic	ಕೈಗಾರಿಕೆ Industry	ವಾಣಿಜ್ಯ ಬಳಕೆ Commercial	ನೀರಾವರಿ ಐ.ಪಿ. ಸೆಟ್ಟುಗಳು I.P. Sets	ದಾರಿ ದೀಪಗಳು Street Lights	ಇತರೆ Others	ಒಟ್ಟು Total (Mu)	
1	2	965	966	967	968	969	970	971	972
1	ಬಂಟ್ವಾಳ	89.79	45.92	18.94	99.83	1.28	44.82	300.57	17769.93
2	ಬೆಳ್ತಂಗಡಿ	47.52	15.42	12.28	80.67	0.93	11.27	168.09	10054.26
3	ಮಂಗಳೂರು	468.79	343.79	252.71	70.32	24	124.8	1284.41	98243.87
4	ಪುತ್ತೂರು	58.5	16.16	19.62	93.49	1.03	17.29	206.09	12453.24
5	ಸುಳ್ಯ	23.69	1.56	9.32	31.61	0.5	7.78	74.47	4689.70
ಒಟ್ಟು		688.29	422.85	312.87	375.92	27.74	205.96	2033.63	143211

ಮಾಹಿತಿ : ಮೆಸ್ಕಾಂ ಮಂಗಳೂರು I, II, ಬಂಟ್ವಾಳ, ಪುತ್ತೂರು

151

**17.1 ಅಬಕಾರಿ ಅಂಗಡಿಗಳು ಮತ್ತು ಬಳಸಿದ ಮದ್ಯಪಾನೀಯ
Excise Shop and Consumption of Liquor Year: 2017-18 (Nos.)**

ಕ್ರ. ಸಂ. S.No.	ತಾಲೂಕುಗಳು Taluks	ಅಬಕಾರಿ ಅಂಗಡಿಗಳು Excise Shops	ಬಳಸಿದ ಪಾನೀಯ Consumption of Liquor (lakh CB's)		ಅಬಕಾರಿ ಆದಾಯ (ಕೋಟಿ ರೂ ಗಳಲ್ಲಿ) Income from Excise (Rs in Crores)
			ಮದ್ಯ IML Liquor	ಬೀರ್ Beer	
1	2	973	974	975	976
1	ಬಂಟ್ವಾಳ	59	3.94	2.62	2.68
2	ಬೆಳ್ತಂಗಡಿ	29	2.79	1.42	1.29
3	ಮಂಗಳೂರು	300	13.18	12.36	277.01
4	ಪುತ್ತೂರು	49	3.91	2.04	3.34
5	ಸುಳ್ಯ	26	1.98	0.95	1.38
ಒಟ್ಟು		463	25.8	19.39	285.7

ಮಾಹಿತಿ : ಉಪ ಆಯುಕ್ತರು, ಅಬಕಾರಿ ಇಲಾಖೆ

152

**17.2 ಸಾಮಾಜಿಕ ಭದ್ರತೆಯ ಯೋಜನೆಯಡಿಯಲ್ಲಿ ಪ್ರಯೋಜನ ಪಡೆಯುತ್ತಿರುವ ಪಿಂಚಣಿದಾರರು
No. of Pensioners under Social Scheme As on 2017-18 (In Numbers)**

ಕ್ರ. ಸಂ. S.No.	ತಾಲೂಕುಗಳು Taluks	ವೃದ್ಧಾಪ್ಯ ವೇತನದಾರರು Old Age Pensioners	ಇಂದಿರಾ ಗಾಂಧಿ ರಾಷ್ಟ್ರೀಯ ವೃದ್ಧಾಪ್ಯ ವೇತನದಾರರು Indira Gandhi National Old Age Pensioners (Including OAP)	ವಿಧವಾ ವೇತನದಾರರು Widow Pensioners	ಅಂಗವಿಕಲರ ವೇತನದಾರರು Disabled Pensioners	ಅಂಗವಿಕಲರ ವೇತನದಾರರು Disables Pensioners (PHP-75%)	ಸಂಧ್ಯಾ ಸುರಕ್ಷ Sandya Suraksha	ಒಟ್ಟು Total
1	2	977	978	979	980	981	982	983
1	ಬಂಟ್ವಾಳ	875	1180	10312	2351	1926	10962	27606
2	ಬೆಳ್ತಂಗಡಿ	628	439	4903	1341	924	6281	14516
3	ಮಂಗಳೂರು	2223	2275	17841	3818	3942	20267	50366
4	ಪುತ್ತೂರು	506	345	4546	1123	699	4244	11463
5	ಸುಳ್ಯ	128	89	2365	543	358	1968	5451
ಒಟ್ಟು		4360	4328	39967	9176	7849	43722	109402

ಮಾಹಿತಿ : ಜಿಲ್ಲಾ ವಿಜಾನಾಧಿಕಾರಿ, ದ.ಕ., ಮಂಗಳೂರು.

153

17.3 ಜನನ ಮತ್ತು ಮರಣ ನೋಂದಣೆ / Registration of Birth and Death

ಕ್ರ. ಸಂ. S. No.	ತಾಲೂಕುಗಳು Taluks	ನೋಂದಣಿ ಘಟನೆಗಳು Regis- tered Units	ನೋಂದಣಿಯಾದ ಘಟನೆಗಳು Registered Events (Year 2017)						ವಿಳಂಬ ನೋಂದಣಿಯಾದ ಘಟನೆಗಳು Late Registered Events (Year 2017)					
			ಜನನ / Birth			ಮರಣ / Death			ಜನನ / Birth			ಮರಣ / Death		
			ಗಂಡು	ಹೆಣ್ಣು	ಒಟ್ಟು	ಗಂಡು	ಹೆಣ್ಣು	ಒಟ್ಟು	ಗಂಡು	ಹೆಣ್ಣು	ಒಟ್ಟು	ಗಂಡು	ಹೆಣ್ಣು	ಒಟ್ಟು
1	2	984	985	986	987	988	989	990	991	992	993	994	995	996
1	ಬಂಟ್ವಾಳ	101	1055	1097	2152	738	687	1425	140	137	277	260	149	409
2	ಬೆಳ್ತಂಗಡಿ	94	705	495	1200	497	312	809	40	31	71	20	14	34
3	ಮಂಗಳೂರು	133	13107	12623	25730	7120	4941	12061	158	56	214	125	103	228
4	ಪುತ್ತೂರು	80	3124	3080	6204	967	644	1611	223	194	417	288	205	493
5	ಸುಳ್ಯ	48	998	776	1774	551	401	952	51	48	99	6	4	10
ಜಿಲ್ಲಾ ಮೊತ್ತ		456	18989	18071	37060	9873	6985	16858	612	466	1078	699	475	1174

ಮಾಹಿತಿ : ಜಿಲ್ಲಾ ಸಂಖ್ಯಾ ಸಂಗ್ರಹಣಾಧಿಕಾರಿ, ದ.ಕ., ಮಂಗಳೂರು

154

**HPCRRI - INDICATORS
Year 2017-18
ADDITIONAL INFORMATON TO DAG**

		2017-18ರ ವ್ಯವಸಾಯ ಮತ್ತು ಪೂರಕ ಸೂಚ್ಯಂಕಗಳು Indicators regarding Agriculture and Allied 2017-18								
ಕ್ರ. ಸಂ. S. No.	ತಾಲೂಕಿನ ಹೆಸರು Name of Taluks	ಒಟ್ಟು ಎಲ್ಲಾ ಬೆಳೆಗಳ ಕ್ಷೇತ್ರ Total Cropped Area	ನಿವ್ವಳ ಬಿತ್ತನೆಯಾದ ಕ್ಷೇತ್ರ Net Area sown	ಒಟ್ಟು ಎಲ್ಲಾ ಬೆಳೆಗಳ ಕ್ಷೇತ್ರಕ್ಕೆ ಪ್ರತಿಶತ ನಿವ್ವಳ ಬಿತ್ತನೆಯಾದ ಕ್ಷೇತ್ರ % of Total cropped area to net area sown	ಒಟ್ಟು ಆಹಾರ ಧಾನ್ಯಗಳ ಕ್ಷೇತ್ರ Area under total food grains	ಒಟ್ಟು ಎಲ್ಲಾ ಬೆಳೆಗಳ ಕ್ಷೇತ್ರ Total Cropped area	ಒಟ್ಟು ಎಲ್ಲಾ ಬೆಳೆಗಳ ಕ್ಷೇತ್ರಕ್ಕೆ ಪ್ರತಿಶತ ಆಹಾರ ಧಾನ್ಯಗಳು % of Area under food grains	ಒಟ್ಟು ತೋಟಗಾರಿಕಾ ಬೆಳೆಗಳ ಕ್ಷೇತ್ರ Area under Horticultural crops	ಒಟ್ಟು ಎಲ್ಲಾ ಬೆಳೆಗಳ ಕ್ಷೇತ್ರ Total cropped area	ಎಲ್ಲಾ ಬೆಳೆಗಳ ಕ್ಷೇತ್ರಕ್ಕೆ ಪ್ರತಿಶತ ತೋಟಗಾರಿಕೆ ಬೆಳೆಗಳು % Area under Horticultural cropped to Total crops area
1	2	3	4	5	6	7	8	9	10	11
1	ಬಂಟ್ವಾಳ	31299	28644	91.52	10473	31299	33.46	20826	31299	66.54
2	ಬೆಳ್ತಂಗಡಿ	45079	39858	88.42	12585	45079	27.92	32494	45079	72.08
3	ಮಂಗಳೂರು	21935	20248	92.31	6924	21935	31.57	15011	21935	68.43
4	ಪುತ್ತೂರು	31413	30389	96.74	3200	31413	10.19	28213	31413	89.81
5	ಸುಳ್ಯ	28221	27703	98.16	964	28221	3.42	27257	28221	96.58
	ಒಟ್ಟು	157947	146842	93.43	34146	157947	21.62	123801	157947	78.38

155

		2017-18ರ ವ್ಯವಸಾಯ ಮತ್ತು ಪೂರಕ ಸೂಚ್ಯಂಕಗಳು Indicators regarding Agriculture and Allied 2017-18								
ಕ್ರ. ಸಂ. S. No.	ತಾಲೂಕಿನ ಹೆಸರು Name of Taluks	ಒಟ್ಟು ವಾಣಿಜ್ಯ ಬೆಳೆಗಳ ಕ್ಷೇತ್ರ Area under commercial crops	ಒಟ್ಟು ಎಲ್ಲಾ ಬೆಳೆಗಳ ಕ್ಷೇತ್ರ Total cropped Area	ಎಲ್ಲಾ ಬೆಳೆಗಳ ಕ್ಷೇತ್ರಕ್ಕೆ ಪ್ರತಿಶತ ವಾಣಿಜ್ಯ ಬೆಳೆಗಳು % of area under commercial crops to total cropped area	ನಿವ್ವಳ ನೀರಾವರಿಯಾದ ಕ್ಷೇತ್ರ Net Area irrigated	ನಿವ್ವಳ ಬಿತ್ತನೆಯಾದ ಕ್ಷೇತ್ರ Net Area Sown	ನಿವ್ವಳ ಬಿತ್ತನೆಯಾದ ಕ್ಷೇತ್ರಕ್ಕೆ ಪ್ರತಿಶತ ನಿವ್ವಳ ನೀರಾವರಿಯಾದ ಕ್ಷೇತ್ರ % of Area irrigated to net area sown	ರಸಗೊಬ್ಬರಗಳ ಉಪಯೋಗ (ಕೆ.ಜಿ.ಗಳಲ್ಲಿ) NPK Consumption Kgs.	ಒಟ್ಟು ಎಲ್ಲಾ ಬೆಳೆಗಳ ಕ್ಷೇತ್ರ Total cropped area	ಪ್ರತಿ ಹೆಕ್ಟೇರಿಗೆ ರಸಗೊಬ್ಬರಗಳ ಉಪಯೋಗ (ಕೆ.ಜಿ.ಗಳಲ್ಲಿ) Fertilizer (NPK) consumption in Kilogram per Hectare
1	2	12	13	14	15	16	17	18	19	20
1	ಬಂಟ್ವಾಳ	10748	31299	34.34	13195	28644	46.07	3425	31299	0.11
2	ಬೆಳ್ತಂಗಡಿ	19922	45079	44.19	20547	39858	51.55	3487	45079	0.08
3	ಮಂಗಳೂರು	7493	21935	34.16	10143	20248	50.09	6898	21935	0.31
4	ಪುತ್ತೂರು	13974	31413	44.48	16143	30389	53.12	3609	31413	0.11
5	ಸುಳ್ಯ	14312	28221	50.71	16477	27703	59.48	4102	28221	0.15
	ಒಟ್ಟು	66449	157947	42.07	76505	146842	52.10	21521	157947	0.14

156

ಕ್ರ. ಸಂ. S. No.	ತಾಲೂಕಿನ ಹೆಸರು Name of Taluks	2017-18ರ ವ್ಯವಸಾಯ ಮತ್ತು ಪೂರಕ ಸೂಚ್ಯಂಕಗಳು Indicators regarding Agriculture and Allied 2017-18								
		ಟ್ರಾಕ್ಟರ್‌ಗಳ ಸಂಖ್ಯೆ Number of Tractors (as per RTO)	ಒಟ್ಟು ಎಲ್ಲಾ ಬೆಳೆಗಳ ಕ್ಷೇತ್ರ Total cropped Area	1000 ಹೆಕ್ಟೇರ್‌ಗೆ ಟ್ರಾಕ್ಟರ್‌ಗಳ ಸಂಖ್ಯೆ Number of tractors per 1000 hectares	ಒಟ್ಟು ಜಾನುವಾರುಗಳ ಸಂಖ್ಯೆ No. of Livestock units	ಗ್ರಾಮೀಣ ಜನಸಂಖ್ಯೆ Rural population	ಲಕ್ಷ ಗ್ರಾಮೀಣ ಜನಸಂಖ್ಯೆಗೆ ಒಟ್ಟು ಜಾನುವಾರುಗಳ ಸಂಖ್ಯೆ Livestock units per lakh rural population	ವ್ಯವಸಾಯ ಕ್ಯಾಪಿಟಲ್ ಬ್ಯಾಂಕ್ ಸಾಲ (ಲಕ್ಷಗಳಲ್ಲಿ) Bank credit to (Agriculture + Allied to agriculture)	ಒಟ್ಟು ಜನಸಂಖ್ಯೆ Total population	ವ್ಯವಸಾಯ ಕ್ಯಾಪಿಟಲ್ ಬ್ಯಾಂಕ್ ಸಾಲ Per Capita Bank credit to agriculture in Rupees(000)
1	2	21	22	23	24	25	26	27	28	29
1	ಬಂಟ್ವಾಳ	237	31299	7.57	85400	279482	30557	18721	395380	0.047
2	ಬೆಳ್ತಂಗಡಿ	96	45079	2.13	101453	251802	40291	10572	266589	0.040
3	ಮಂಗಳೂರು	198	21935	9.03	102812	210033	48950	6160	994602	0.006
4	ಪುತ್ತೂರು	16	31413	0.51	94710	226977	41727	28378	287851	0.099
5	ಸುಳ್ಯ	61	28221	2.16	52092	125269	41584	33005	145227	0.227
	ಒಟ್ಟು	608	157947	3.85	436467	1093563	39912	96836	2089649	0.046

157

Indicators regarding Trade & Finance 2017-18 2017-18 ಉದ್ಯಮ, ವ್ಯಾಪಾರ ಹಾಗೂ ಹಣಕಾಸು ಸೂಚ್ಯಂಕಗಳು										
ಕ್ರ. ಸಂ. S. No.	ತಾಲೂಕಿನ ಹೆಸರು Name of Taluks	ಉದ್ಯಮಗಳ ಸಂಖ್ಯೆ Number of Industrial units	ಒಟ್ಟು ಜನಸಂಖ್ಯೆ Total population	ಒಂದು ಲಕ್ಷ ಜನಸಂಖ್ಯೆಗೆ ಉದ್ಯಮಗಳ ಸಂಖ್ಯೆ Number of industrial units per lakh population	ಉದ್ಯಮಗಳ ಕೆಲಸಗಾರರ ಸಂಖ್ಯೆ No. of industrial workers	ಒಟ್ಟು ಮುಖ್ಯ ಕೆಲಸಗಾರರು Total main workers	ಒಟ್ಟು ಮುಖ್ಯ ಕೆಲಸಗಾರರಿಗೆ ಪ್ರತಿಶತ ಉದ್ಯಮಗಳ ಕೆಲಸಗಾರರು % of Industrial workers to total main workers	ಬ್ಯಾಂಕ್ ಸಾಲ (ಲಕ್ಷಗಳಲ್ಲಿ) Bank advances (Loans)	ಒಟ್ಟು ಜನಸಂಖ್ಯೆ Total population	ಒಟ್ಟು ಲಕ್ಷ ಜನಸಂಖ್ಯೆಗೆ ಬ್ಯಾಂಕ್ ಸಾಲ (ಲಕ್ಷಗಳಲ್ಲಿ) Bank advances (loans) per lakh population
1	2	30	31	32	33	34	35	36	37	38
1	ಬಂಟ್ವಾಳ	3458	395380	875	13753	205303	7	41970	395380	10615.10
2	ಬೆಳ್ತಂಗಡಿ	1991	266589	747	7082	138066	5	15547	266589	5831.82
3	ಮಂಗಳೂರು	5805	994602	584	41185	438285	9	64069	994602	6441.67
4	ಪುತ್ತೂರು	1900	287851	660	8208	147029	6	38313	287851	13310.01
5	ಸುಳ್ಯ	6126	145227	4218	23571	69038	34	32597	145227	22445.55
	ಒಟ್ಟು	19280	2089649	923	93799	997721	9	192496	2089649	9212

158

Indicators regarding Trade & Finance 2017-18
2017-18 ಉದ್ದಿಮೆ, ವ್ಯಾಪಾರ ಹಾಗೂ ಹಣಕಾಸು ಸೂಚ್ಯಂಕಗಳು

ಕ್ರ. ಸಂ. S. No.	ತಾಲೂಕಿನ ಹೆಸರು Name of Taluks	ವ್ಯಾಂಕ್ ಶಾಖೆಗಳ ಸಂಖ್ಯೆ Number of Industrial units	ಒಟ್ಟು ಜನಸಂಖ್ಯೆ Total population	ಒಂದು ಲಕ್ಷ ಜನಸಂಖ್ಯೆಗೆ ವ್ಯಾಂಕ್ ಶಾಖೆಗಳ ಸಂಖ್ಯೆ Number of industrial units per lakh population	ಹೋಟೆಲ್ ಮತ್ತು ಸಾರಿಗೆಗಳಲ್ಲಿ ತೊಡಗಿದ ಉದ್ಯಮಿಗಳ ಸಂಖ್ಯೆ No. of industrial workers	ಒಟ್ಟು ಜನಸಂಖ್ಯೆ Total Population	ಒಂದು ಲಕ್ಷ ಜನಸಂಖ್ಯೆಗೆ ಹೋಟೆಲ್ ಮತ್ತು ಸಾರಿಗೆಗಳಲ್ಲಿ ತೊಡಗಿದ ಉದ್ಯಮಿಗಳ ಸಂಖ್ಯೆ No. of Enterprises engaged in trade, hotels and transport per lakh populationl
1	2	39	40	41	42	43	44
1	ಬಂಟ್ವಾಳ	86	395380	22	3323	395380	840
2	ಬೆಳ್ತಂಗಡಿ	62	266589	23	1750	266589	656
3	ಮಂಗಳೂರು	396	994602	40	10241	994602	1030
4	ಪುತ್ತೂರು	77	287851	27	3286	287851	1142
5	ಸುಳ್ಯ	49	145227	34	1746	145227	1202
	ಒಟ್ಟು	670	2089649	32	20346	2089649	974

159

Indicators regarding Economic Infrastructure 2017-18
2017-18 ಆರ್ಥಿಕ ಸೌಲಭ್ಯಗಳ ಸೂಚ್ಯಂಕಗಳು

ಕ್ರ. ಸಂ. S. No.	ತಾಲೂಕಿನ ಹೆಸರು Name of Taluks	ಅಂಚೆ ಕಛೇರಿಗಳ ಸಂಖ್ಯೆ Number of Post Offices	ಒಟ್ಟು ಜನಸಂಖ್ಯೆ Total population	ಒಂದು ಲಕ್ಷ ಜನಸಂಖ್ಯೆಗೆ ಅಂಚೆ ಕಛೇರಿಗಳ ಸಂಖ್ಯೆ No. of Post Offices per lakh population	ದೂರವಾಣಿಗಳ ಸಂಖ್ಯೆ No. of Tele-phones	ಒಟ್ಟು ಜನಸಂಖ್ಯೆ Total population	ಒಂದು ಲಕ್ಷ ಜನಸಂಖ್ಯೆಗೆ ದೂರವಾಣಿಗಳ ಸಂಖ್ಯೆ No. of Telephones per lakh population	ಒಟ್ಟು ರಸ್ತೆಗಳ ಉದ್ದ (ಕಿ.ಮೀ.ಗಳಲ್ಲಿ) Total Road length (Kms.)	ಚ.ಕಿ.ಮಿ.ಗಳಲ್ಲಿ ಒಟ್ಟು ಭೌಗೋಳಿಕ ವಿಸ್ತೀರ್ಣ Total geographical area in Sq. Kms.	ಒಂದು ಚ.ಕಿ.ಮಿ.ಗೆ ರಸ್ತೆಗಳ ಉದ್ದ (ಕಿ.ಮಿ.ಗಳಲ್ಲಿ) Road length (in Kms.) per 100 Sq. Km. area
1	2	45	46	47	48	49	50	51	52	53
1	ಬಂಟ್ವಾಳ	101	395380	26	7183	395380	1817	2011.83	735	274
2	ಬೆಳ್ತಂಗಡಿ	79	266589	30	4476	266589	1679	2235.77	1375	163
3	ಮಂಗಳೂರು	160	994602	16	54211	994602	5451	2012.64	923	218
4	ಪುತ್ತೂರು	76	287851	26	8299	287851	2883	2092.79	1000	209
5	ಸುಳ್ಯ	55	145227	38	4808	145227	3311	1418.58	826	172
	ಒಟ್ಟು	471	2089649	23	78977	2089649	3779	9771.61	4859	201

160

Indicators regarding Economic Infrastructure 2017-18

2017-18 ಆರ್ಥಿಕ ಸೌಲಭ್ಯಗಳ ಸೂಚ್ಯಂಕಗಳು

ಕ್ರ. ಸಂ. S. No.	ತಾಲೂಕಿನ ಹೆಸರು Name of Taluks	ಎಲ್ಲಾ ಋತು ರಸ್ತೆಗಳಿಗೆ ಹಿರಿಯರ ಸಂಖ್ಯೆ Number of Habitations access to all weather roads	ಒಟ್ಟು ಹಿರಿಯರ ಸಂಖ್ಯೆ Total No. of Habitations	ಪ್ರತಿಶತ ಎಲ್ಲಾ ಋತು ರಸ್ತೆಗಳಿಗೆ ಹಿರಿಯರ ಸಂಖ್ಯೆ Number of Habitations access to all weather roads	ಒಟ್ಟು ರೈಲ್ವೆ ಲೈನ್ ಉದ್ದ Total Length of Railway line (kms.)	ಚ.ಕಿ.ಮೀ.ಗಳಲ್ಲಿ ಒಟ್ಟು ಭೌಗೋಳಿಕ ವಿಸ್ತೀರ್ಣ Total Geo-graphical Area in Sq. Kms.	ಒಂದು ಚ.ಕಿ.ಮೀ.ಗೆ ರೈಲ್ವೆ ಲೈನ್ ಉದ್ದ Length of Railway line (kms.) Per 1000 Sq. Kms. area	ಮೋಟಾರು ವಾಹನಗಳ ಸಂಖ್ಯೆ No. of Motor Vehicles	ಒಟ್ಟು ಜನಸಂಖ್ಯೆ Total Population	ಒಂದು ಲಕ್ಷ ಜನಸಂಖ್ಯೆಗೆ ಮೋಟಾರು ವಾಹನಗಳ ಸಂಖ್ಯೆ No. of Motor vehicles per lakh population
1	2	54	55	56	57	58	59	60	61	62
1	ಬಂಟ್ವಾಳ	1147	1147	100	-	735	-	275213	395380	69607
2	ಬೆಳ್ತಂಗಡಿ	2637	2637	100	-	1379	-	62802	266589	23558
3	ಮಂಗಳೂರು	1892	1892	100	77.63*	923	91*	509111	994602	51187
4	ಪುತ್ತೂರು	1048	1048	100	41	1000	41	68666	287851	23855
5	ಸುಳ್ಯ	2093	2093	100	-	826	-	55016	145227	37883
ಒಟ್ಟು		8817	8817	100	118.63	4863	24	970808	2089649	46458

161

Indicators regarding Economic Infrastructure 2017-18

2017-18 ಆರ್ಥಿಕ ಸೌಲಭ್ಯಗಳ ಸೂಚ್ಯಂಕಗಳು

ಕ್ರ. ಸಂ. S. No.	ತಾಲೂಕಿನ ಹೆಸರು Name of Taluks	ಸಹಕಾರಿ ಸಂಘಗಳ ಸಂಖ್ಯೆ No. of Co-operative Credit Societies	ಒಟ್ಟು ಜನಸಂಖ್ಯೆ Total population	ಒಂದು ಲಕ್ಷ ಜನಸಂಖ್ಯೆಗೆ ಸಹಕಾರಿ ಸಂಘಗಳ ಸಂಖ್ಯೆ No. of Co-operative Credit Societies per lakh population	ವಿದ್ಯುದೀಕರಣಗೊಂಡ ಹಿರಿಯರ ಸಂಖ್ಯೆ No. of villages electrified + Total No. of Hamlets	ಒಟ್ಟು ಹಿರಿಯರ ಸಂಖ್ಯೆ Total No. of Villages + Total No. of Hamlets	ಶೇಕಡಾವಾರು ವಿದ್ಯುದೀಕರಣಗೊಂಡ ಹಿರಿಯರ ಸಂಖ್ಯೆ % of electrified villages including hamlets	ಒಟ್ಟು ನಿಯಂತ್ರಿತ ಮಾರುಕಟ್ಟೆಗಳ ಸಂಖ್ಯೆ Total No. of (Regulated + Sub markets)	ಒಟ್ಟು ಜನಸಂಖ್ಯೆ Total Population	ಒಂದು ಲಕ್ಷ ಜನಸಂಖ್ಯೆಗೆ ಒಟ್ಟು ನಿಯಂತ್ರಿತ ಮಾರುಕಟ್ಟೆಗಳ ಸಂಖ್ಯೆ Regulated Markets & Sub Markets per lakh population
1	2	63	64	65	66	67	68	69	70	71
1	ಬಂಟ್ವಾಳ	150	395380	38	84	84	100	2	395380	1
2	ಬೆಳ್ತಂಗಡಿ	135	266589	51	81	81	100	1	266589	0
3	ಮಂಗಳೂರು	316	994602	32	148	148	100	2	994602	0
	ಪುತ್ತೂರು	145	287851	50	68	68	100	7	287851	2
5	ಸುಳ್ಯ	94	145227	65	41	41	100	1	145227	1
ಒಟ್ಟು		840	2089649	40	422	422	100	13	2089649	1

162

Indicators regarding Social Infrastructure 2017-18
2017-18 ಸಾಮಾಜಿಕ ಸೌಲಭ್ಯಗಳ ಸೂಚ್ಯಂಕಗಳು

ಕ್ರ. ಸಂ. S. No.	ತಾಲೂಕಿನ ಹೆಸರು Name of Taluks	ಡಾಕ್ಟರ್‌ಗಳ ಸಂಖ್ಯೆ No. of Doctors (Govt + Private)	ಒಟ್ಟು ಜನಸಂಖ್ಯೆ Total Population	10000 ಜನಸಂಖ್ಯೆಗೆ ಡಾಕ್ಟರ್‌ಗಳ ಸಂಖ್ಯೆ Total No. of Doctors per 10000 population	ಹಾಸಿಗೆಗಳ ಸಂಖ್ಯೆ No. of Hospital Beds	ಒಟ್ಟು ಜನಸಂಖ್ಯೆ Total Population	10000 ಜನಸಂಖ್ಯೆಗೆ ಹಾಸಿಗೆಗಳ ಸಂಖ್ಯೆ No. of Beds per 10000 population	ಅಕ್ಷರಸ್ಥರ ಸಂಖ್ಯೆ No. of Literates
1	2	72	73	74	75	76	77	78
1	ಬಂಟ್ವಾಳ	223	395380	6	845	395380	21	306744
2	ಬೆಳ್ತಂಗಡಿ	160	266589	6	1433	266589	54	200419
3	ಮಂಗಳೂರು	1278	994602	13	25203	994602	253	823796
4	ಪುತ್ತೂರು	285	287851	10	1918	287851	67	221949
5	ಸುಳ್ಯ	368	145227	25	1451	145227	100	113415
ಒಟ್ಟು		2314	2089649	11	30850	2089649	148	1666323

163

Indicators regarding Social Infrastructure 2017-18
2017-18 ಸಾಮಾಜಿಕ ಸೌಲಭ್ಯಗಳ ಸೂಚ್ಯಂಕಗಳು

ಕ್ರ. ಸಂ. S. No.	ತಾಲೂಕಿನ ಹೆಸರು Name of Taluks	ಒಟ್ಟು ಜನಸಂಖ್ಯೆ (0ರಿಂದ 6 ವರ್ಷದವರ ಸಂಖ್ಯೆ) Total population (0 to 6 population)	ಸಾಕ್ಷರತಾ ಪ್ರಮಾಣ Literacy Rate	ವಿದ್ಯಾರ್ಥಿಗಳ ಸಂಖ್ಯೆ (1ರಿಂದ 10ರ ವರೆಗೆ) No. of Pupils (1 to X Std)	ಶಿಕ್ಷಕರ ಸಂಖ್ಯೆ No. of Teachers	ವಿದ್ಯಾರ್ಥಿಗಳಿಗೆ ಶಿಕ್ಷಕರ ದರ (1ರಿಂದ 10ರ ವರೆಗೆ) Pupil-Teacher Ratio (1 to X Std.)	6-14ರ ಗುಂಪಿನಲ್ಲಿ ಶಾಲೆ ಬಿಟ್ಟ ಮಕ್ಕಳ ಸಂಖ್ಯೆ No. of Children out of school in 6 to 14 age group	6-14ರ ಗುಂಪಿನಲ್ಲಿ ಮಕ್ಕಳ ಸಂಖ್ಯೆ Total No. of children in 6-14 age group	6-14ರ ಗುಂಪಿನಲ್ಲಿ ಶಾಲೆ ಬಿಟ್ಟ ಪ್ರತಿಶತ ಮಕ್ಕಳ ಸಂಖ್ಯೆ % of children out of school in the 6-14 age group
1	2	79	80	81	82	83	84	85	86
1	ಬಂಟ್ವಾಳ	41635	173.62	59075	2170	27	6	48929	0.01
2	ಬೆಳ್ತಂಗಡಿ	28152	167.98	40425	1458	28	12	33546	0.04
3	ಮಂಗಳೂರು	94301	183.46	152658	5220	29	10	109747	0.01
	ಪುತ್ತೂರು	29817	171.22	47477	1812	26	0	36294	0.00
5	ಸುಳ್ಯ	14392	172.78	20051	846	24	12	17229	0.07
ಒಟ್ಟು		208297	88.570507	319686	11506	28	40	245745	0.02

164

Indicators regarding Social Infrastructure 2017-18
2017-18 ಸಾಮಾಜಿಕ ಸೌಲಭ್ಯಗಳ ಸೂಚ್ಯಂಕಗಳು

ಕ್ರ. ಸಂ. S. No.	ತಾಲೂಕಿನ ಹೆಸರು Name of Taluks	ಸರ್ಕಾರಿ ಅನುದಾನಿತ ಹಾಗೂ ಪದವಿ ಕಾಲೇಜುಗಳಲ್ಲಿ ದಾಖಲಾದ ವಿದ್ಯಾರ್ಥಿಗಳ ಸಂಖ್ಯೆ No. of Students enrolled in Govt. & aided & Degree Colleges	ಒಟ್ಟು ಜನಸಂಖ್ಯೆ Total Population	ಒಂದು ಲಕ್ಷ ಜನಸಂಖ್ಯೆಗೆ ಅನುದಾನಿತ ಹಾಗೂ ಪದವಿ ಕಾಲೇಜುಗಳಲ್ಲಿ ದಾಖಲಾದ ವಿದ್ಯಾರ್ಥಿಗಳ ಸಂಖ್ಯೆ No. of Students enrolled in Aided & Govt. & Degree Colleges per Lakhs population	40 ಲೀ.(LPCD)ಗಿಂತ ಹೆಚ್ಚು ಕುಡಿಯುವ ನೀರಿನ ಸೌಲಭ್ಯವಿರುವ ಗ್ರಾಮಗಳ ಸಂಖ್ಯೆ No. of Habitations having drinking water facility of greater than 40 LPCD	ಒಟ್ಟು ಗ್ರಾಮಗಳ ಸಂಖ್ಯೆ Total No. of Habitations	40 ಲೀ.(LPCD)ಗಿಂತ ಹೆಚ್ಚು ಕುಡಿಯುವ ನೀರಿನ ಸೌಲಭ್ಯವಿರುವ ಗ್ರಾಮಗಳ ಸಂಖ್ಯೆ No. of Habitations having drinking water facility of 40 or more LPCD.
1	2	87	88	89	90	91	92
1	ಬಂಟ್ವಾಳ	2793	395380	706	84	84	100
2	ಬೆಳ್ತಂಗಡಿ	6107	266589	2291	81	81	100
3	ಮಂಗಳೂರು	19405	994602	1951	148	148	100
4	ಪುತ್ತೂರು	5392	287851	1873	68	68	100
5	ಸುಳ್ಯ	2445	145227	1684	41	41	100
ಒಟ್ಟು		36142	2089649	1730	422	422	100

165

Indicators Regarding Population characteristics 2017-18

ಜನಸಂಖ್ಯೆಯ ಲಕ್ಷಣಗಳ ಸೂಚ್ಯಂಕಗಳು

ಕ್ರ. ಸಂ. S. No.	ತಾಲೂಕಿನ ಹೆಸರು Name of Taluks	ಹೆಣ್ಣು ಜನಸಂಖ್ಯೆ Female Population	ಗಂಡು ಜನಸಂಖ್ಯೆ Male Population	ಲಿಂಗಾನುಪಾತ Sex Ratio (No. of females of 1000 males)	ನಗರ ಜನಸಂಖ್ಯೆ Urban Population	ಒಟ್ಟು ಜನಸಂಖ್ಯೆ Total Population	ಒಟ್ಟು ಜನಸಂಖ್ಯೆಗೆ ಪ್ರತಿಶತ ನಗರ ಜನಸಂಖ್ಯೆ % of Urban Population to Total population	ಪ.ಜಾ. & ಪ.ಪ. ಜನಸಂಖ್ಯೆ SC & ST Population	ಒಟ್ಟು ಜನಸಂಖ್ಯೆ Total population	ಪ್ರತಿಶತ ಪ.ಜಾ. & ಪ.ಪ. ಜನಸಂಖ್ಯೆ % of SC & ST population
1	2	93	94	95	96	97	98	99	100	101
1	ಬಂಟ್ವಾಳ	198672	196708	1010	115898	395380	26	40172	395380	10
2	ಬೆಳ್ತಂಗಡಿ	134622	131967	1020	14787	266589	6	40958	266589	15
3	ಮಂಗಳೂರು	503805	490797	1026	784569	994602	79	65521	994602	7
4	ಪುತ್ತೂರು	144735	143116	1011	60874	287851	21	51667	287851	18
5	ಸುಳ್ಯ	73101	72126	1014	19958	145227	14	32128	145227	22
ಒಟ್ಟು		1054935	1034714	1019	996086	2089649	48	230446	2089649	11

166

Indicators Regarding Population characteristics 2017-18

ಜನಸಂಖ್ಯೆಯ ಲಕ್ಷಣಗಳ ಸೂಚಕಗಳು

ಕ್ರ. ಸಂ. S.No.	ತಾಲೂಕಿನ ಹೆಸರು Name of Taluks	ಒಟ್ಟು ವ್ಯವಸಾಯೇತರ ಕೆಲಸಗಾರರ ಸಂಖ್ಯೆ Total No. of Non Agricultural Workers	ಒಟ್ಟು ಕೆಲಸಗಾರರು Total Workers	ಪ್ರತಿಶತ ವ್ಯವಸಾಯೇತರ ಕೆಲಸಗಾರರ ಸಂಖ್ಯೆ % of Agricultural workers to Total workers	ಒಟ್ಟು ಕೃಷಿ ಕಾರ್ಮಿಕರು Total Agricultural Labourers	ಒಟ್ಟು ಮುಖ್ಯ ಕೆಲಸಗಾರರು Total Main Workers	ಪ್ರತಿಶತ ಕೃಷಿ ಕಾರ್ಮಿಕರು % of Agricultural labourers to Total Main Workers
1	2	102	103	104	105	106	107
1	ಬಂಟ್ವಾಳ	188752	205303	92	7730	189224	4
2	ಬೆಳ್ತಂಗಡಿ	119844	130866	87	8465	124732	7
3	ಮಂಗಳೂರು	420801	438285	96	7321	404703	2
4	ಪುತ್ತೂರು	145441	147029	99	1029	129987	1
5	ಸುಳ್ಯ	68162	69038	87	172	65830	1
ಒಟ್ಟು		943000	990521	95	24717	914476	3

167

1 : ಹೆಚ್ಚುವರಿ ಮಾಹಿತಿಗಳು

ಕ್ರ. ಸಂ. S.No.	ತಾಲೂಕುಗಳು Taluks	ಒಟ್ಟು ಜನಸಂಖ್ಯೆ			ಹಿಂದು			ಮುಸ್ಲಿಂ		
		ಗಂಡು	ಹೆಣ್ಣು	ಒಟ್ಟು	ಗಂಡು	ಹೆಣ್ಣು	ಒಟ್ಟು	ಗಂಡು	ಹೆಣ್ಣು	ಒಟ್ಟು
1	2	3	4	5	6	7	8	9	10	11
1	ಬಂಟ್ವಾಳ	196708	198672	395380	120077	122163	242240	64216	64183	128399
2	ಬೆಳ್ತಂಗಡಿ	131967	134622	266589	94489	96636	191125	25295	26058	51353
3	ಮಂಗಳೂರು	490797	503805	994602	318253	322528	640781	118771	118460	237231
4	ಪುತ್ತೂರು	143116	144735	287851	102814	103387	206201	32177	33180	65357
5	ಸುಳ್ಯ	72126	73101	145227	61329	62178	212	9756	9800	19556
ಒಟ್ಟು		1034714	1054935	2089649	696962	706892	1280559	250215	251681	501896

ಮಾಹಿತಿ : 2011ರ ಜನಗಣತಿ

168

1 : ಹೆಚ್ಚುವರಿ ಮಾಹಿತಿಗಳು

ಕ್ರ. ಸಂ. S.No.	ತಾಲೂಕುಗಳು Taluks	ಕ್ರಿಶ್ಚಿಯನ್			ಸಿಖ್ಖ್			ಬುದ್ಧರು		
		ಗಂಡು	ಹೆಣ್ಣು	ಒಟ್ಟು	ಗಂಡು	ಹೆಣ್ಣು	ಒಟ್ಟು	ಗಂಡು	ಹೆಣ್ಣು	ಒಟ್ಟು
1	2	12	13	14	15	16	17	18	19	20
1	ಬಂಟ್ವಾಳ	11789	11718	23507	18	18	36	28	40	68
2	ಬೆಳ್ತಂಗಡಿ	9973	9730	19703	11	11	22	17	11	28
3	ಮಂಗಳೂರು	50756	60077	110833	284	157	441	136	183	319
4	ಪುತ್ತೂರು	7595	7684	15279	17	5	22	16	12	28
5	ಸುಳ್ಯ	1000	1076	2076	1	3	4	1	1	2
ಒಟ್ಟು		81113	90285	171398	331	194	525	198	247	445

ಮಾಹಿತಿ : 2011ರ ಜನಗಣತಿ

169

1 : ಹೆಚ್ಚುವರಿ ಮಾಹಿತಿಗಳು

ಕ್ರ. ಸಂ. S.No.	ತಾಲೂಕುಗಳು Taluks	ಜೈನರು			ಇತರೆ ಹಾಗೂ ಧರ್ಮ ನಮೂದಿಸಲು ಇಚ್ಛಿಸದೇ ಇರುವವರು		
		ಗಂಡು	ಹೆಣ್ಣು	ಒಟ್ಟು	ಗಂಡು	ಹೆಣ್ಣು	ಒಟ್ಟು
1	2	21	22	23	24	25	26
1	ಬಂಟ್ವಾಳ	519	504	1023	61	46	107
2	ಬೆಳ್ತಂಗಡಿ	2154	2154	4308	28	22	50
3	ಮಂಗಳೂರು	2072	2029	4101	525	371	896
4	ಪುತ್ತೂರು	472	437	909	25	30	55
5	ಸುಳ್ಯ	28	28	56	11	15	26
ಒಟ್ಟು		5245	5152	10397	650	484	1134

ಮಾಹಿತಿ : 2011ರ ಜನಗಣತಿ

170

2 : ಹೆಚ್ಚುವರಿ ಮಾಹಿತಿಗಳು
ಕೃಷಿ ಭೂ ಹಿಡುವಳಿಗಳು ಮತ್ತು ವಿಸ್ತೀರ್ಣ.
Agricultural Land Holdings and Area As per 2010-11, Census

ಕ್ರ. ಸಂ. S.No.	ತಾಲೂಕುಗಳು Taluks	ಅತಿ ಸಣ್ಣ ಭೂ ಹಿಡುವಳಿದಾರರು (ಪರಿಶಿಷ್ಟ ಜಾತಿ) / Marginal Agri. Land Holder (Below 1 Ha.) (SC)					
		ಸಂಖ್ಯೆ / Number			ವಿಸ್ತೀರ್ಣ / Area		
		ಪುರುಷರು Male	ಮಹಿಳೆಯರು Female	ಒಟ್ಟು Total	ಪುರುಷರು Male	ಮಹಿಳೆಯರು Female	ಒಟ್ಟು Total
1	2	27	28	29	30	31	32
1	ಬಂಟ್ವಾಳ	1059	416	1475	378.38	152.68	212
2	ಬೆಳ್ತಂಗಡಿ	1496	620	2116	610.37	231.62	841.99
3	ಮಂಗಳೂರು	643	339	982	207.05	101.3	308.35
4	ಪುತ್ತೂರು	2259	761	3020	883.08	284.69	1167.77
5	ಸುಳ್ಯ	1274	357	1631	487.22	146.84	634.06
ಒಟ್ಟು		6731	2493	9224	2566.10	917.13	3164.17

ಮಾಹಿತಿ : 2010-11ರ ಕೃಷಿ ಗಣತಿ

2 : ಹೆಚ್ಚುವರಿ ಮಾಹಿತಿಗಳು
ಕೃಷಿ ಭೂ ಹಿಡುವಳಿಗಳು ಮತ್ತು ವಿಸ್ತೀರ್ಣ.
Agricultural Land Holdings and Area

As per 2010-11, Census

ಕ್ರ. ಸಂ. S.No.	ತಾಲೂಕುಗಳು Taluks	ಅತಿ ಸಣ್ಣ ಭೂ ಹಿಡುವಳಿದಾರರು (ಪರಿಶಿಷ್ಟ ಪಂಗಡ) / Marginal Agri. Land Holder (Below 1Ha.) (ST)					
		ಸಂಖ್ಯೆ / Number			ವಿಸ್ತೀರ್ಣ / Area		
		ಪುರುಷರು Male	ಮಹಿಳೆಯರು Female	ಒಟ್ಟು Total	ಪುರುಷರು Male	ಮಹಿಳೆಯರು Female	ಒಟ್ಟು Total
1	2	33	34	35	36	37	38
1	ಬಂಟ್ವಾಳ	1626	533	2159	689.45	217.59	907.04
2	ಬೆಳ್ತಂಗಡಿ	945	345	1290	435.69	151.31	587.00
3	ಮಂಗಳೂರು	202	103	305	77.07	39.31	116.38
4	ಪುತ್ತೂರು	1655	527	2182	683.71	216.04	899.75
5	ಸುಳ್ಯ	1151	344	1495	501.58	144.02	645.60
	ಒಟ್ಟು	5579	1852	7431	2387.50	768.27	3155.77

ಮಾಹಿತಿ : 2010-11ರ ಕೃಷಿ ಗಣತಿ

172

2 : ಹೆಚ್ಚುವರಿ ಮಾಹಿತಿಗಳು
ಕೃಷಿ ಭೂ ಹಿಡುವಳಿಗಳು ಮತ್ತು ವಿಸ್ತೀರ್ಣ.
Agricultural Land Holdings and Area As per 2010-11 Census

ಕ್ರ. ಸಂ. S.No.	ತಾಲೂಕುಗಳು Taluks	ಅತಿ ಸಣ್ಣ ಭೂ ಹಿಡುವಳಿದಾರರು (ಇತರೆ) / Marginal Agri. Land Holder (Below 1 Ha.) (Others)					
		ಸಂಖ್ಯೆ / Number			ವಿಸ್ತೀರ್ಣ / Area		
		ಪುರುಷರು Male	ಮಹಿಳೆಯರು Female	ಒಟ್ಟು Total	ಪುರುಷರು Male	ಮಹಿಳೆಯರು Female	ಒಟ್ಟು Total
1	2	39	40	41	42	43	44
1	ಬಂಟ್ವಾಳ	25186	12000	37186	8832.87	3986.88	12819.75
2	ಬೆಳ್ತಂಗಡಿ	18868	8316	27184	7810.9	3254.54	11065.44
3	ಮಂಗಳೂರು	17060	10745	27805	6138.71	3784.93	9923.64
4	ಪುತ್ತೂರು	20170	9239	29409	7865.46	3573.57	11439.03
5	ಸುಳ್ಯ	10568	3812	14380	4704.41	1588.48	6292.89
	ಒಟ್ಟು	91852	44112	135964	35352.35	16188.4	51540.75

ಮಾಹಿತಿ : 2010-11ರ ಕೃಷಿ ಗಣತಿ

173

2 : ಹೆಚ್ಚುವರಿ ಮಾಹಿತಿಗಳು
ಕೃಷಿ ಭೂ ಹಿಡುವಳಿಗಳು ಮತ್ತು ವಿಸ್ತೀರ್ಣ.
Agricultural Land Holdings and Area As per 2010-11, Census

ಕ್ರ. ಸಂ. S.No.	ತಾಲೂಕುಗಳು Taluks	ಅತಿ ಸಣ್ಣ ಭೂ ಹಿಡುವಳಿದಾರರು (ಒಟ್ಟು) / Marginal Agri. Land Holder (Below 1 Ha.) (Total)							
		ಸಂಖ್ಯೆ / Number				ವಿಸ್ತೀರ್ಣ / Area			
		ಪುರುಷರು Male	ಮಹಿಳೆಯರು Female	ಸಂಘ ಸಂಸ್ಥೆಗಳು Institutions	ಒಟ್ಟು Total	ಪುರುಷರು Male	ಮಹಿಳೆಯರು Female	ಸಂಘ ಸಂಸ್ಥೆಗಳು Institutions	ಒಟ್ಟು Total
1	2	45	46	47	48	49	50	51	52
1	ಬಂಟ್ವಾಳ	27871	12949	209	41029	9900.70	4357.15	70.48	14328.33
2	ಬೆಳ್ತಂಗಡಿ	21309	9281	74	30664	8856.96	3637.47	24.8	12519.23
3	ಮಂಗಳೂರು	17905	11187	124	29216	6422.83	3925.54	40.71	10389.08
4	ಪುತ್ತೂರು	24084	10527	73	34684	9432.25	4074.3	23.03	13529.58
5	ಸುಳ್ಯ	12993	4513	56	17562	5693.21	1879.34	18.46	7591.01
ಒಟ್ಟು		104162	48457	536	153155	40305.95	17873.80	177.48	58357.23

ಮಾಹಿತಿ : 2010-11ರ ಕೃಷಿ ಗಣತಿ

174

2 : ಹೆಚ್ಚುವರಿ ಮಾಹಿತಿಗಳು
ಕೃಷಿ ಭೂ ಹಿಡುವಳಿಗಳು ಮತ್ತು ವಿಸ್ತೀರ್ಣ
Agricultural Land Holdings and Area As per 2010-11, Census (Area in Hect.)

ಕ್ರ. ಸಂ. S.No.	ತಾಲೂಕುಗಳು Taluks	ಸಣ್ಣ ಭೂ ಹಿಡುವಳಿದಾರರು (ಪರಿಶಿಷ್ಟ ಜಾತಿ) / Small Agri. Land Holder (1-2 Ha.) (SC)					
		ಸಂಖ್ಯೆ / Number			ವಿಸ್ತೀರ್ಣ / Area		
		ಪುರುಷರು Male	ಮಹಿಳೆಯರು Female	ಒಟ್ಟು Total	ಪುರುಷರು Male	ಮಹಿಳೆಯರು Female	ಒಟ್ಟು Total
1	2	53	54	55	56	57	58
1	ಬಂಟ್ವಾಳ	109	48	157	144.77	82.44	227.21
2	ಬೆಳ್ತಂಗಡಿ	282	143	425	374.37	196.79	571.16
3	ಮಂಗಳೂರು	53	36	89	71.72	48.33	120.05
4	ಪುತ್ತೂರು	235	101	336	313.94	142.85	456.79
5	ಸುಳ್ಯ	122	42	164	162.46	52.28	214.74
ಒಟ್ಟು		801	370	1171	1067.26	522.69	1589.95

ಮಾಹಿತಿ : 2010-11ರ ಕೃಷಿ ಗಣತಿ

175

2 : ಹೆಚ್ಚುವರಿ ಮಾಹಿತಿಗಳು ಕೃಷಿ ಭೂ ಹಿಡುವಳಿಗಳು ಮತ್ತು ವಿಸ್ತೀರ್ಣ Agricultural Land Holdings and Area As per 2010-11, Agricultural Census							
ಕ್ರ. ಸಂ. S.No.	ತಾಲೂಕುಗಳು Taluks	ಸಣ್ಣ ಭೂ ಹಿಡುವಳಿದಾರರು (ಪರಿಶಿಷ್ಟ ಪಂಗಡ) / Small Agri. Land Holder (1-2 Ha.) (ST)					
		ಸಂಖ್ಯೆ / Number			ವಿಸ್ತೀರ್ಣ / Area		
		ಪುರುಷರು Male	ಮಹಿಳೆಯರು Female	ಒಟ್ಟು Total	ಪುರುಷರು Male	ಮಹಿಳೆಯರು Female	ಒಟ್ಟು Total
1	2	59	60	61	62	63	64
1	ಬಂಟ್ವಾಳ	380	93	473	499.86	126.33	626.19
2	ಬೆಳ್ತಂಗಡಿ	341	152	493	466.63	211.53	678.16
3	ಮಂಗಳೂರು	49	23	72	68.84	29.89	98.73
4	ಪುತ್ತೂರು	334	153	487	456.93	214.51	671.44
5	ಸುಳ್ಯ	233	67	300	307.07	93.13	400.20
	ಒಟ್ಟು	1337	488	1825	1799.33	675.39	2074.52

ಮಾಹಿತಿ : 2010-11ರ ಕೃಷಿ ಗಣತಿ

176

2 : ಹೆಚ್ಚುವರಿ ಮಾಹಿತಿಗಳು ಕೃಷಿ ಭೂ ಹಿಡುವಳಿಗಳು ಮತ್ತು ವಿಸ್ತೀರ್ಣ. Agricultural Land Holdings and Area As per 2010-11, Census (Area in Hect.)							
ಕ್ರ. ಸಂ. S.No.	ತಾಲೂಕುಗಳು Taluks	ಸಣ್ಣ ಭೂ ಹಿಡುವಳಿದಾರರು (ಇತರೆ) / Small Agri. Land Holder (Below 1-2 Ha.) (Others)					
		ಸಂಖ್ಯೆ / Number			ವಿಸ್ತೀರ್ಣ / Area		
		ಪುರುಷರು Male	ಮಹಿಳೆಯರು Female	ಒಟ್ಟು Total	ಪುರುಷರು Male	ಮಹಿಳೆಯರು Female	ಒಟ್ಟು Total
1	2	65	66	67	68	69	70
1	ಬಂಟ್ವಾಳ	5419	2470	7889	7262.58	3392.66	10655.24
2	ಬೆಳ್ತಂಗಡಿ	5494	2197	7691	7332.62	2978.91	10311.53
3	ಮಂಗಳೂರು	3789	2196	5985	5206.9	2994.75	8201.65
4	ಪುತ್ತೂರು	5583	2260	7843	7588.14	3126.42	10714.56
5	ಸುಳ್ಯ	3781	1149	4930	5117.82	1589.03	6706.85
	ಒಟ್ಟು	24066	10272	34338	32508.06	14081.77	46589.83

ಮಾಹಿತಿ : 2010-11ರ ಕೃಷಿ ಗಣತಿ

177

2 : ಹೆಚ್ಚುವರಿ ಮಾಹಿತಿಗಳು
ಕೃಷಿ ಭೂ ಹಿಡುವಳಿಗಳು ಮತ್ತು ವಿಸ್ತೀರ್ಣ.
Agricultural Land Holdings and Area As per 2010-11, Census

ಕ್ರ. ಸಂ. S.No.	ತಾಲೂಕುಗಳು Taluks	ಸಣ್ಣ ಭೂ ಹಿಡುವಳಿದಾರರು (ಒಟ್ಟು) / Small Agri. Land Holder (Below 1-2 Ha.) (Total)							
		ಸಂಖ್ಯೆ / Number				ವಿಸ್ತೀರ್ಣ / Area			
		ಪುರುಷರು Male	ಮಹಿಳೆಯರು Female	ಸಂಘ ಸಂಸ್ಥೆಗಳು Institutions	ಒಟ್ಟು Total	ಪುರುಷರು Male	ಮಹಿಳೆಯರು Female	ಸಂಘ ಸಂಸ್ಥೆಗಳು Institutions	ಒಟ್ಟು Total
1	2	71	72	73	74	75	76	77	78
1	ಬಂಟ್ವಾಳ	5908	2611	55	8574	7907.21	3581.43	73.65	11562.29
2	ಬೆಳ್ತಂಗಡಿ	6117	2492	19	8628	8173.62	3387.23	25.46	11586.31
3	ಮಂಗಳೂರು	3891	2255	25	6171	5347.46	3072.97	31.03	8451.46
4	ಪುತ್ತೂರು	6152	2514	13	8679	8359.01	3483.78	17.33	11860.12
5	ಸುಳ್ಯ	4136	1258	14	5408	5587.35	1734.44	17.99	7339.78
	ಒಟ್ಟು	26204	11130	126	37460	35374.65	15259.85	165.46	50799.96

ಮಾಹಿತಿ : 2010-11ರ ಕೃಷಿ ಗಣತಿ

178

2 : ಹೆಚ್ಚುವರಿ ಮಾಹಿತಿಗಳು
ಕೃಷಿ ಭೂ ಹಿಡುವಳಿಗಳು ಮತ್ತು ವಿಸ್ತೀರ್ಣ
Agricultural Land Holdings and Area As per 2010-11, Census (Area in Hect.)

ಕ್ರ. ಸಂ. S.No.	ತಾಲೂಕುಗಳು Taluks	ಅರೆ ಮಧ್ಯಮ ಭೂ ಹಿಡುವಳಿದಾರರು (ಪರಿಶಿಷ್ಟ ಜಾತಿ) / Semi Medium Agri. Land Holder (2-4 Ha.) (SC)					
		ಸಂಖ್ಯೆ / Number			ವಿಸ್ತೀರ್ಣ / Area		
		ಪುರುಷರು Male	ಮಹಿಳೆಯರು Female	ಒಟ್ಟು Total	ಪುರುಷರು Male	ಮಹಿಳೆಯರು Female	ಒಟ್ಟು Total
1	2	79	80	81	82	83	84
1	ಬಂಟ್ವಾಳ	16	8	24	38.56	20.61	59.17
2	ಬೆಳ್ತಂಗಡಿ	37	19	56	84.48	44.98	129.46
3	ಮಂಗಳೂರು	7	5	12	16.41	13.35	29.76
4	ಪುತ್ತೂರು	27	5	32	70.05	10.78	80.83
5	ಸುಳ್ಯ	13	3	16	31.02	7.22	38.24
	ಒಟ್ಟು	100	40	140	240.52	96.94	337.46

ಮಾಹಿತಿ : 2010-11ರ ಕೃಷಿ ಗಣತಿ

179

2 : ಹೆಚ್ಚುವರಿ ಮಾಹಿತಿಗಳು							
ಕೃಷಿ ಭೂ ಹಿಡುವಳಿಗಳು ಮತ್ತು ವಿಸ್ತೀರ್ಣ							
Agricultural Land Holdings and Area As per 2010-11, Census (Area in Hect.)							
ಕ್ರ. ಸಂ. S.No.	ತಾಲೂಕುಗಳು Taluks	ಅರೆ ಮಧ್ಯಮ ಭೂ ಹಿಡುವಳಿದಾರರು (ಪರಿಶಿಷ್ಟ ಪಂಗಡ) / Semi Medium Agri. Land Holder (2-4 Ha.) (ST)					
		ಸಂಖ್ಯೆ / Number			ವಿಸ್ತೀರ್ಣ / Area		
		ಪುರುಷರು Male	ಮಹಿಳೆಯರು Female	ಒಟ್ಟು Total	ಪುರುಷರು Male	ಮಹಿಳೆಯರು Female	ಒಟ್ಟು Total
1	2	85	86	87	88	89	90
1	ಬಂಟ್ವಾಳ	51	9	60	128.1	21.98	150.08
2	ಬೆಳ್ತಂಗಡಿ	77	46	123	188	114.28	302.28
3	ಮಂಗಳೂರು	12	7	19	28.4	20.65	49.05
4	ಪುತ್ತೂರು	63	18	81	148.91	41.88	190.79
5	ಸುಳ್ಯ	37	16	53	94.36	41.85	136.21
ಒಟ್ಟು		240	96	336	587.77	240.64	828.41

ಮಾಹಿತಿ : 2010-11ರ ಕೃಷಿ ಗಣತಿ

180

2 : ಹೆಚ್ಚುವರಿ ಮಾಹಿತಿಗಳು							
ಕೃಷಿ ಭೂ ಹಿಡುವಳಿಗಳು ಮತ್ತು ವಿಸ್ತೀರ್ಣ. / Agricultural Land Holdings and Area							
As per 2010-11 Census							
ಕ್ರ. ಸಂ. S.No.	ತಾಲೂಕುಗಳು Taluks	ಅರೆ ಮಧ್ಯಮ ಭೂ ಹಿಡುವಳಿದಾರರು (ಇತರೆ) / Semi Medium Agri. Land Holder (2-4 Ha.) (Others)					
		ಸಂಖ್ಯೆ / Number			ವಿಸ್ತೀರ್ಣ / Area		
		ಪುರುಷರು Male	ಮಹಿಳೆಯರು Female	ಒಟ್ಟು Total	ಪುರುಷರು Male	ಮಹಿಳೆಯರು Female	ಒಟ್ಟು Total
1	2	91	92	93	94	95	96
1	ಬಂಟ್ವಾಳ	2023	1049	3072	5365.85	2819.04	8184.89
2	ಬೆಳ್ತಂಗಡಿ	1950	940	2890	5115.09	2448.48	7563.57
3	ಮಂಗಳೂರು	1821	1180	3001	4902.27	3142.01	8044.28
4	ಪುತ್ತೂರು	1661	630	2291	4324.99	1656.45	5981.44
5	ಸುಳ್ಯ	1407	392	1799	3733.71	1038.22	4771.93
ಒಟ್ಟು		8862	4191	13053	23441.91	11104.2	34546.11

ಮಾಹಿತಿ : 2010-11ರ ಕೃಷಿ ಗಣತಿ

181

2 : ಹೆಚ್ಚುವರಿ ಮಾಹಿತಿಗಳು

ಕೃಷಿ ಭೂ ಹಿಡುವಳಿಗಳು ಮತ್ತು ವಿಸ್ತೀರ್ಣ / Agricultural Land Holdings and Area

As per 2010-11 Census

ಕ್ರ. ಸಂ. S.No.	ತಾಲೂಕುಗಳು Taluks	ಅರೆ ಮಧ್ಯಮ ಭೂ ಹಿಡುವಳಿದಾರರು (ಒಟ್ಟು) / Semi Medium Agri. Land Holder (2-4 Ha.) (Total)							
		ಸಂಖ್ಯೆ / Number				ವಿಸ್ತೀರ್ಣ / Area			
		ಪುರುಷರು Male	ಮಹಿಳೆಯರು Female	ಸಂಘ ಸಂಸ್ಥೆಗಳು Institutions	ಒಟ್ಟು Total	ಪುರುಷರು Male	ಮಹಿಳೆಯರು Female	ಸಂಘ ಸಂಸ್ಥೆಗಳು Institutions	ಒಟ್ಟು Total
1	2	97	98	99	100	101	102	103	104
1	ಬಂಟ್ವಾಳ	2090	1066	24	3180	5532.51	2861.63	71.47	8465.61
2	ಬೆಳ್ತಂಗಡಿ	2064	1005	20	3089	5387.57	2607.74	52.1	8047.41
3	ಮಂಗಳೂರು	1840	1192	25	3057	4947.08	3176.01	63.53	8186.62
4	ಪುತ್ತೂರು	1751	653	13	2417	4543.95	1709.11	33.82	6286.88
5	ಸುಳ್ಯ	1457	411	10	1878	3859.09	1087.29	25.6	4971.98
	ಒಟ್ಟು	9202	4327	92	13621	24270.2	11441.78	246.52	35958.5

ಮಾಹಿತಿ : 2010-11ರ ಕೃಷಿ ಗಣತಿ

182

2 : ಹೆಚ್ಚುವರಿ ಮಾಹಿತಿಗಳು

ಕೃಷಿ ಭೂ ಹಿಡುವಳಿಗಳು ಮತ್ತು ವಿಸ್ತೀರ್ಣ / Agricultural Land Holdings and Area

As per 2010-11 Census

ಕ್ರ. ಸಂ. S.No.	ತಾಲೂಕುಗಳು Taluks	ಮಧ್ಯಮ ಭೂ ಹಿಡುವಳಿದಾರರು (ಪರಿಶಿಷ್ಟ ಜಾತಿ) / Medium Agri. Land Holder (4-10 Ha.) (SC)					
		ಸಂಖ್ಯೆ / Number			ವಿಸ್ತೀರ್ಣ / Area		
		ಪುರುಷರು Male	ಮಹಿಳೆಯರು Female	ಒಟ್ಟು Total	ಪುರುಷರು Male	ಮಹಿಳೆಯರು Female	ಒಟ್ಟು Total
1	2	105	106	107	108	109	110
1	ಬಂಟ್ವಾಳ	—	1	1	—	4.72	4.72
2	ಬೆಳ್ತಂಗಡಿ	—	—	—	—	—	—
3	ಮಂಗಳೂರು	—	—	—	—	—	—
4	ಪುತ್ತೂರು	1	1	2	4.74	4.98	9.72
5	ಸುಳ್ಯ	1	—	1	4	—	4
	ಒಟ್ಟು	2	2	4	8.74	9.7	18.44

ಮಾಹಿತಿ : 2010-11ರ ಕೃಷಿ ಗಣತಿ

183

2 : ಹೆಚ್ಚುವರಿ ಮಾಹಿತಿಗಳು
ಕೃಷಿ ಭೂ ಹಿಡುವಳಿಗಳು ಮತ್ತು ವಿಸ್ತೀರ್ಣ
Agricultural Land Holdings and Area As per 2010-11, Census

ಕ್ರ. ಸಂ. S.No.	ತಾಲೂಕುಗಳು Taluks	ಮಧ್ಯಮ ಭೂ ಹಿಡುವಳಿದಾರರು (ಪರಿಶಿಷ್ಟ ಪಂಗಡ) / Medium Agri. Land Holder (4-10 Ha.) (ST)					
		ಸಂಖ್ಯೆ / Number			ವಿಸ್ತೀರ್ಣ / Area		
		ಪುರುಷರು Male	ಮಹಿಳೆಯರು Female	ಒಟ್ಟು Total	ಪುರುಷರು Male	ಮಹಿಳೆಯರು Female	ಒಟ್ಟು Total
1	2	111	112	113	114	115	116
1	ಬಂಟ್ವಾಳ	4	-	4	18.4	-	18.4
2	ಬೆಳ್ತಂಗಡಿ	8	4	12	36.41	22.1	58.51
3	ಮಂಗಳೂರು	-	-	-	-	-	-
4	ಪುತ್ತೂರು	6	2	8	28.61	11.33	39.94
5	ಸುಳ್ಯ	2	-	2	9.51	-	9.51
ಒಟ್ಟು		20	6	26	92.93	33.43	126.36

ಮಾಹಿತಿ : 2010-11ರ ಕೃಷಿ ಗಣತಿ

184

2 : ಹೆಚ್ಚುವರಿ ಮಾಹಿತಿಗಳು
ಕೃಷಿ ಭೂ ಹಿಡುವಳಿಗಳು ಮತ್ತು ವಿಸ್ತೀರ್ಣ
Agricultural Land Holdings and Area As per 2010-11, Agricultural Census (Area in Hect.)

ಕ್ರ. ಸಂ. S.No.	ತಾಲೂಕುಗಳು Taluks	ಮಧ್ಯಮ ಭೂ ಹಿಡುವಳಿದಾರರು (ಇತರೆ) / Medium Agri. Land Holder (4-10 Ha.) (Others)					
		ಸಂಖ್ಯೆ / Number			ವಿಸ್ತೀರ್ಣ / Area		
		ಪುರುಷರು Male	ಮಹಿಳೆಯರು Female	ಒಟ್ಟು Total	ಪುರುಷರು Male	ಮಹಿಳೆಯರು Female	ಒಟ್ಟು Total
1	2	117	118	119	120	121	122
1	ಬಂಟ್ವಾಳ	724	361	1085	4090.93	2036.05	8126.98
2	ಬೆಳ್ತಂಗಡಿ	555	277	832	3082.36	1560.36	4642.72
3	ಮಂಗಳೂರು	623	424	1047	3494.09	2357.06	5851.15
4	ಪುತ್ತೂರು	379	155	534	2079.72	848.7	2928.42
5	ಸುಳ್ಯ	593	155	748	3307.04	856.66	4163.7
ಒಟ್ಟು		2874	1372	4246	16054.14	7658.83	25712.97

ಮಾಹಿತಿ : 2010-11ರ ಕೃಷಿ ಗಣತಿ

185

2 : ಹೆಚ್ಚುವರಿ ಮಾಹಿತಿಗಳು
ಕೃಷಿ ಭೂ ಹಿಡುವಳಿಗಳು ಮತ್ತು ವಿಸ್ತೀರ್ಣ.
Agricultural Land Holdings and Area As per 2010-11, Census

ಕ್ರ. ಸಂ. S.No.	ತಾಲೂಕುಗಳು Taluks	ಮಧ್ಯಮ ಭೂ ಹಿಡುವಳಿದಾರರು (ಒಟ್ಟು) / Medium Agri. Land Holder (4-10 Ha.) (Total)							
		ಸಂಖ್ಯೆ / Number				ವಿಸ್ತೀರ್ಣ / Area			
		ಪುರುಷರು Male	ಮಹಿಳೆಯರು Female	ಸಂಘ ಸಂಸ್ಥೆಗಳು Institutions	ಒಟ್ಟು Total	ಪುರುಷರು Male	ಮಹಿಳೆಯರು Female	ಸಂಘ ಸಂಸ್ಥೆಗಳು Institutions	ಒಟ್ಟು Total
1	2	123	124	125	126	127	128	129	130
1	ಬಂಟ್ವಾಳ	728	362	19	1109	4109.33	2040.77	112.54	6262.64
2	ಬೆಳ್ತಂಗಡಿ	563	281	13	857	3118.77	1582.46	77.63	4778.86
3	ಮಂಗಳೂರು	623	424	22	1069	3494.09	2357.06	112.04	5963.19
4	ಪುತ್ತೂರು	386	158	6	550	2113.07	865.04	41.22	3019.33
5	ಸುಳ್ಯ	596	155	4	755	3320.55	856.04	18.56	4195.75
ಒಟ್ಟು		2896	1380	64	4340	16155.81	7701.37	361.99	24219.77

ಮಾಹಿತಿ : 2010-11ರ ಕೃಷಿ ಗಣತಿ

186

2 : ಹೆಚ್ಚುವರಿ ಮಾಹಿತಿಗಳು
ಕೃಷಿ ಭೂ ಹಿಡುವಳಿಗಳು ಮತ್ತು ವಿಸ್ತೀರ್ಣ
Agricultural Land Holdings and Area As per 2010-11, Census

ಕ್ರ. ಸಂ. S.No.	ತಾಲೂಕುಗಳು Taluks	ದೊಡ್ಡ ಭೂ ಹಿಡುವಳಿದಾರರು (ಪರಿಶಿಷ್ಟ ಜಾತಿ) / Large Agri. Land Holder (More than 10 Ha.) (SC)					
		ಸಂಖ್ಯೆ / Number			ವಿಸ್ತೀರ್ಣ / Area		
		ಪುರುಷರು Male	ಮಹಿಳೆಯರು Female	ಒಟ್ಟು Total	ಪುರುಷರು Male	ಮಹಿಳೆಯರು Female	ಒಟ್ಟು Total
1	2	131	132	133	134	135	136
1	ಬಂಟ್ವಾಳ	-	-	-	-	-	-
2	ಬೆಳ್ತಂಗಡಿ	-	-	-	-	-	-
3	ಮಂಗಳೂರು	-	-	-	-	-	-
4	ಪುತ್ತೂರು	-	-	-	-	-	-
5	ಸುಳ್ಯ	-	-	-	-	-	-
ಒಟ್ಟು		-	-	-	-	-	-

ಮಾಹಿತಿ : 2010-11ರ ಕೃಷಿ ಗಣತಿ

187

2 : ಹೆಚ್ಚುವರಿ ಮಾಹಿತಿಗಳು
ಕೃಷಿ ಭೂ ಹಿಡುವಳಿಗಳು ಮತ್ತು ವಿಸ್ತೀರ್ಣ
Agricultural Land Holdings and Area As per 2010-11, Census

ಕ್ರ. ಸಂ. S.No.	ತಾಲೂಕುಗಳು Taluks	ದೊಡ್ಡ ಭೂ ಹಿಡುವಳಿದಾರರು (ಪರಿಶಿಷ್ಟ ಪಂಗಡ) / Large Agri. Land Holder (More than 10 Ha.) (ST)					
		ಸಂಖ್ಯೆ / Number			ವಿಸ್ತೀರ್ಣ / Area		
		ಪುರುಷರು Male	ಮಹಿಳೆಯರು Female	ಒಟ್ಟು Total	ಪುರುಷರು Male	ಮಹಿಳೆಯರು Female	ಒಟ್ಟು Total
1	2	137	138	139	140	141	142
1	ಬಂಟ್ವಾಳ	-	-	-	-	-	-
2	ಬೆಳ್ತಂಗಡಿ	-	-	-	-	-	-
3	ಮಂಗಳೂರು	-	-	-	-	-	-
4	ಪುತ್ತೂರು	-	-	-	-	-	-
5	ಸುಳ್ಯ	-	-	-	-	-	-
ಒಟ್ಟು		-	-	-	-	-	-

ಮಾಹಿತಿ : 2010-11ರ ಕೃಷಿ ಗಣತಿ

188

2 : ಹೆಚ್ಚುವರಿ ಮಾಹಿತಿಗಳು
ಕೃಷಿ ಭೂ ಹಿಡುವಳಿಗಳು ಮತ್ತು ವಿಸ್ತೀರ್ಣ
Agricultural Land Holdings and Area As per 2010-11, Census (Area in Hect.)

ಕ್ರ. ಸಂ. S.No.	ತಾಲೂಕುಗಳು Taluks	ದೊಡ್ಡ ಭೂ ಹಿಡುವಳಿದಾರರು (ಇತರೆ) / Large Agri. Land Holder (More than 10 Ha.) (Others)					
		ಸಂಖ್ಯೆ / Number			ವಿಸ್ತೀರ್ಣ / Area		
		ಪುರುಷರು Male	ಮಹಿಳೆಯರು Female	ಒಟ್ಟು Total	ಪುರುಷರು Male	ಮಹಿಳೆಯರು Female	ಒಟ್ಟು Total
1	2	143	144	145	146	147	148
1	ಬಂಟ್ವಾಳ	68	38	106	900.11	532.85	1432.96
2	ಬೆಳ್ತಂಗಡಿ	89	42	131	2417.3	612.32	3029.62
3	ಮಂಗಳೂರು	68	57	125	1009.5	806.61	1816.11
4	ಪುತ್ತೂರು	40	12	52	493.39	160.11	653.5
5	ಸುಳ್ಯ	63	15	78	957.76	224.23	1181.99
ಒಟ್ಟು		328	164	492	5778.06	2336.12	8114.18

ಮಾಹಿತಿ : 2010-11ರ ಕೃಷಿ ಗಣತಿ

189

2 : ಹೆಚ್ಚುವರಿ ಮಾಹಿತಿಗಳು									
ಕೃಷಿ ಭೂ ಹಿಡುವಳಿಗಳು ಮತ್ತು ವಿಸ್ತೀರ್ಣ.									
Agricultural Land Holdings and Area As per 2010-11, Census (Area in Hect.)									
ಕ್ರ. ಸಂ. S.No.	ತಾಲೂಕುಗಳು Taluks	ದೊಡ್ಡ ಭೂ ಹಿಡುವಳಿದಾರರು (ಒಟ್ಟು) / Large Agri. Land Holder (More than 10 Ha.) (Total)							
		ಸಂಖ್ಯೆ / Number				ವಿಸ್ತೀರ್ಣ / Area			
		ಪುರುಷರು Male	ಮಹಿಳೆಯರು Female	ಸಂಘ ಸಂಸ್ಥೆಗಳು Institutions	ಒಟ್ಟು Total	ಪುರುಷರು Male	ಮಹಿಳೆಯರು Female	ಸಂಘ ಸಂಸ್ಥೆಗಳು Institutions	ಒಟ್ಟು Total
1	2	149	150	151	152	153	154	155	156
1	ಬಂಟ್ವಾಳ	68	38	10	116	900.11	532.85	143.47	1576.43
2	ಬೆಳ್ತಂಗಡಿ	89	42	6	137	2417.3	612.32	568.89	3598.51
3	ಮಂಗಳೂರು	68	57	7	132	1009.5	806.61	110.33	1926.44
4	ಪುತ್ತೂರು	40	12	2	54	493.39	160.11	56.09	709.59
5	ಸುಳ್ಯ	63	15	4	82	957.76	224.23	87.29	1269.28
ಒಟ್ಟು		328	164	29	521	5778.06	2336.12	966.07	9080.25

ಮಾಹಿತಿ : 2010-11ರ ಕೃಷಿ ಗಣತಿ

190

2 : ಹೆಚ್ಚುವರಿ ಮಾಹಿತಿಗಳು									
ಕೃಷಿ ಭೂ ಹಿಡುವಳಿಗಳು ಮತ್ತು ವಿಸ್ತೀರ್ಣ									
Agricultural Land Holdings and Area As per 2010-11, Agricultural Census (Area in Hect.)									
ಕ್ರ. ಸಂ. S.No.	ತಾಲೂಕುಗಳು Taluks	ಒಟ್ಟು ಭೂ ಹಿಡುವಳಿದಾರರು (ಪರಿಶಿಷ್ಟ ಜಾತಿ) / Total Agri. Land Holder (SC)							
		ಸಂಖ್ಯೆ / Number			ವಿಸ್ತೀರ್ಣ / Area				
		ಪುರುಷರು Male	ಮಹಿಳೆಯರು Female	ಒಟ್ಟು Total	ಪುರುಷರು Male	ಮಹಿಳೆಯರು Female	ಒಟ್ಟು Total		
1	2	157	158	159	160	161	162	162	162
1	ಬಂಟ್ವಾಳ	1184	473	1657	561.71	240.46	802.17	802.17	802.17
2	ಬೆಳ್ತಂಗಡಿ	1815	782	2597	1069.22	473.39	1542.61	1542.61	1542.61
3	ಮಂಗಳೂರು	703	380	1083	295.18	162.98	458.16	458.16	458.16
4	ಪುತ್ತೂರು	2522	868	3390	1271.81	443.3	1715.11	1715.11	1715.11
5	ಸುಳ್ಯ	1410	402	1812	684.70	206.34	891.04	891.04	891.04
ಒಟ್ಟು		7634	2905	10539	3882.62	1526.47	5409.09	5409.09	5409.09

ಮಾಹಿತಿ : 2010-11ರ ಕೃಷಿ ಗಣತಿ

191

2 : ಹೆಚ್ಚುವರಿ ಮಾಹಿತಿಗಳು
ಕೃಷಿ ಭೂ ಹಿಡುವಳಿಗಳು ಮತ್ತು ವಿಸ್ತೀರ್ಣ
Agricultural Land Holdings and Area As per 2010-11, Census

ಕ್ರ. ಸಂ. S.No.	ತಾಲೂಕುಗಳು Taluks	ಒಟ್ಟು ಭೂ ಹಿಡುವಳಿದಾರರು (ಪರಿಶಿಷ್ಟ ಪಂಗಡ) / Total Agri. Land Holder (ST)					
		ಸಂಖ್ಯೆ / Number			ವಿಸ್ತೀರ್ಣ / Area		
		ಪುರುಷರು Male	ಮಹಿಳೆಯರು Female	ಒಟ್ಟು Total	ಪುರುಷರು Male	ಮಹಿಳೆಯರು Female	ಒಟ್ಟು Total
1	2	163	164	165	166	167	168
1	ಬಂಟ್ವಾಳ	2061	635	2696	1335.81	365.90	1701.71
2	ಬೆಳ್ತಂಗಡಿ	1371	547	1918	1126.73	499.22	1625.95
3	ಮಂಗಳೂರು	263	133	396	174.31	89.85	264.16
4	ಪುತ್ತೂರು	2058	700	2758	1318.16	483.76	1801.92
5	ಸುಳ್ಯ	1423	427	1850	912.52	279	1191.52
ಒಟ್ಟು		7176	2442	9618	4867.53	1717.73	6585.26

ಮಾಹಿತಿ : 2010-11ರ ಕೃಷಿ ಗಣತಿ

192

2 : ಹೆಚ್ಚುವರಿ ಮಾಹಿತಿಗಳು
ಕೃಷಿ ಭೂ ಹಿಡುವಳಿಗಳು ಮತ್ತು ವಿಸ್ತೀರ್ಣ
Agricultural Land Holdings and Area As per 2010-11, Agricultural Census

ಕ್ರ. ಸಂ. S.No.	ತಾಲೂಕುಗಳು Taluks	ಒಟ್ಟು ಭೂ ಹಿಡುವಳಿದಾರರು (ಇತರೆ) / Total Agri. Land Holder (Others)					
		ಸಂಖ್ಯೆ / Number			ವಿಸ್ತೀರ್ಣ / Area		
		ಪುರುಷರು Male	ಮಹಿಳೆಯರು Female	ಒಟ್ಟು Total	ಪುರುಷರು Male	ಮಹಿಳೆಯರು Female	ಒಟ್ಟು Total
1	2	169	170	171	172	173	174
1	ಬಂಟ್ವಾಳ	33420	15918	49338	26452.34	12767.48	39219.82
2	ಬೆಳ್ತಂಗಡಿ	26956	11772	38728	25758.27	10854.61	36612.88
3	ಮಂಗಳೂರು	23361	14602	37963	20751.47	13085.36	33836.83
4	ಪುತ್ತೂರು	27833	12296	40129	22351.70	9365.25	31716.95
5	ಸುಳ್ಯ	16412	5523	21935	17820.74	5296.62	23117.36
ಒಟ್ಟು		127982	60111	188093	113134.52	51369.32	164503.84

ಮಾಹಿತಿ : 2010-11ರ ಕೃಷಿ ಗಣತಿ

193

2 : ಹೆಚ್ಚುವರಿ ಮಾಹಿತಿಗಳು
ಕೃಷಿ ಭೂ ಹಿಡುವಳಿಗಳು ಮತ್ತು ವಿಸ್ತೀರ್ಣ.
Agricultural Land Holdings and Area As per 2010-11, Census

ಕ್ರ. ಸಂ. S.No.	ತಾಲೂಕುಗಳು Talukuks	ಒಟ್ಟು ಭೂ ಹಿಡುವಳಿದಾರರು (ಒಟ್ಟು) / Total Agri. Land Holder (Total)							
		ಸಂಖ್ಯೆ / Number				ವಿಸ್ತೀರ್ಣ / Area			
		ಪುರುಷರು Male	ಮಹಿಳೆಯರು Female	ಸಂಘ ಸಂಸ್ಥೆಗಳು Institutions	ಒಟ್ಟು Total	ಪುರುಷರು Male	ಮಹಿಳೆಯರು Female	ಸಂಘ ಸಂಸ್ಥೆಗಳು Institutions	ಒಟ್ಟು Total
1	2	175	176	177	178	179	180	181	182
1	ಬಂಟ್ವಾಳ	36665	17026	317	54008	28349.86	13373.83	471.31	42195
2	ಬೆಳ್ತಂಗಡಿ	30142	13101	132	43375	27954.22	11827.22	748.68	40530.12
3	ಮಂಗಳೂರು	24327	15115	203	39645	21220.96	13338.19	357.64	34916.79
4	ಪುತ್ತೂರು	32413	13864	107	46384	24941.67	10292.31	171.49	35405.47
5	ಸುಳ್ಯ	19245	6352	88	25685	19417.96	5781.96	167.1	25367.02
ಒಟ್ಟು		142792	65458	847	209097	121884.67	54613.51	1916.22	178414.4

ಮಾಹಿತಿ : 2010-11ರ ಕೃಷಿ ಗಣತಿ

194

ಕ್ರ. ಸಂ. S. No.	ತಾಲೂಕುಗಳು Talukuks	3 : ಹೆಚ್ಚುವರಿ ಮಾಹಿತಿಗಳು (ಸಂಖ್ಯೆಗಳು/Nos.) ಅಕ್ಷಾಂಶ, ರೇಖಾಂಶ ಮತ್ತು ಸಮುದ್ರ ಮಟ್ಟದಿಂದ ಎತ್ತರ ಹಾಗೂ ಅಂತರ್ಜಲ ಮಟ್ಟ Latitude, Longitude and Mean Sea Level Ground Water Level (As on 31-3-2018)									
		ಅಕ್ಷಾಂಶ Latitude		ರೇಖಾಂಶ Longitude		ಸಮುದ್ರ ಮಟ್ಟದಿಂದ ಎತ್ತರ Height above Mean Sea Level	ಅಂತರ್ಜಲ ಮಟ್ಟ ನೀರಾವರಿ ಪ್ರದೇಶದಲ್ಲಿ Ground water level in Irrigated area		ಅಂತರ್ಜಲ ಮಟ್ಟ ಮಿಷಿ ಪ್ರದೇಶದಲ್ಲಿ Ground water level in dry land area		ಅಂತರ್ಜಲ ಲಭ್ಯತೆ Ground water availabil- ity (in Hecto Meters)
		ಕನಿಷ್ಠ Minimum	ಗರಿಷ್ಠ Maximum	ಕನಿಷ್ಠ Minimum	ಗರಿಷ್ಠ Maximum		ಕನಿಷ್ಠ Minimum MTs	ಗರಿಷ್ಠ Maximum MTs	ಕನಿಷ್ಠ Minimum MTs	ಗರಿಷ್ಠ Maximum MTs	
1	2	183	184	185	186	187	188	189	190	191	192
1	ಬಂಟ್ವಾಳ	12°39'41"N	13°01'46"N	74°54'05"E	75°12'06"E	25	-	-	4.25	14.92	7985
2	ಬೆಳ್ತಂಗಡಿ	12°48'55"N	13°11'01"N	75°03'45"E	75°33'05"E	104	-	-	6.16	15.05	10094
3	ಮಂಗಳೂರು	12°45'12"N	13°11'36"N	74°46'18"E	75°05'08"E	22	-	-	10.16	20.11	3881
4	ಪುತ್ತೂರು	12°34'06"N	12°52'08"N	75°08'36"E	75°39'15"E	100	-	-	3.1	13.2	6309
5	ಸುಳ್ಯ	12°27'05"N	12°44'30"N	75°16'38"E	75°40'13"E	117	-	-	5.47	13.75	4724

ಮಾಹಿತಿ : ಹಿರಿಯ ಭೂ ವಿಜ್ಞಾನಿ, ಗಣಿ ಮತ್ತು ಭೂವಿಜ್ಞಾನ ಇಲಾಖೆ

195

4 : ಹೆಚ್ಚುವರಿ ಮಾಹಿತಿಗಳು								
ಉದ್ಯೋಗ ವಿನಿಮಯ ಕೇಂದ್ರಗಳಲ್ಲಿ ನೋಂದಾಯಿಸಿರುವ ಅಭ್ಯರ್ಥಿಗಳ ಸಂಖ್ಯೆ								
Applications Registered in Employment Exchanges as on 31-3-2017								
ಕ್ರ. ಸಂ S. No	ತಾಲೂಕುಗಳು Taluks	ಉದ್ಯೋಗ ವಿನಿಮಯ ಕೇಂದ್ರಗಳು Employment Exchanges Center	ಎಸ್.ಎಸ್.ಎಲ್.ಸಿ. ಗಿಂತ ಕಡಿಮೆ ವಿದ್ಯಾರ್ಹತೆ Below S.S.L.C.		ಎಸ್.ಎಸ್.ಎಲ್.ಸಿ. ಉತ್ತೀರ್ಣರಾದವರು S.S.L.C. Passed		ಪಿ.ಯು.ಸಿ. ಉತ್ತೀರ್ಣರಾದವರು P.U.C. Passed	
			ಹುಡುಗರು Boys	ಹುಡುಗಿಯರು Girls	ಹುಡುಗರು Boys	ಹುಡುಗಿಯರು Girls	ಹುಡುಗರು Boys	ಹುಡುಗಿಯರು Girls
1	2	193	194	195	196	197	198	199
1	ಬಂಟ್ವಾಳ	-	54	29	299	177	270	291
2	ಬೆಳ್ತಂಗಡಿ	-	63	44	329	163	162	463
3	ಮಂಗಳೂರು		606	230	782	1057	1491	1160
4	ಪುತ್ತೂರು	-	110	28	259	174	197	431
5	ಸುಳ್ಯ	-	85	19	308	166	131	177
ಒಟ್ಟು		0	918	350	1977	1737	2251	2522

ಮಾಹಿತಿ : ಜಿಲ್ಲಾ ಉದ್ಯೋಗ ವಿನಿಮಯ ಅಧಿಕಾರಿ

196

4 : ಹೆಚ್ಚುವರಿ ಮಾಹಿತಿಗಳು / Miscellaneous									
ಉದ್ಯೋಗ ವಿನಿಮಯ ಕೇಂದ್ರಗಳಲ್ಲಿ ನೋಂದಾಯಿಸಿರುವ ಅಭ್ಯರ್ಥಿಗಳ ಸಂಖ್ಯೆ									
Applications Registered in Employment Exchanges as on 31-3-2017									
ಕ್ರ. ಸಂ. S. No.	ತಾಲೂಕುಗಳು Taluks	ಕಲಾ ಪದವೀಧರರು B. A. Graduates		ವಿಜ್ಞಾನ ಪದವೀಧರರು B.Sc. Graduates		ವಾಣಿಜ್ಯ ಪದವೀಧರರು B.Com. Graduates		ಶೀಘ್ರಲಿಪಿಗಾರರು Stenographers`	
		ಹುಡುಗರು Boys	ಹುಡುಗಿಯರು Girls	ಹುಡುಗರು Boys	ಹುಡುಗಿಯರು Girls	ಹುಡುಗರು Boys	ಹುಡುಗಿಯರು Girls	ಹುಡುಗರು Boys	ಹುಡುಗಿಯರು Girls
1	2	200	201	202	203	204	205	206	207
1	ಬಂಟ್ವಾಳ	48	136	28	29	69	80	-	19
2	ಬೆಳ್ತಂಗಡಿ	52	115	24	40	67	79	-	14
3	ಮಂಗಳೂರು	178	439	39	67	290	476	2	78
4	ಪುತ್ತೂರು	78	98	31	38	61	59	-	27
5	ಸುಳ್ಯ	79	145	32	22	44	79	-	24
ಒಟ್ಟು		435	933	154	196	531	773	2	162

ಮಾಹಿತಿ : ಜಿಲ್ಲಾ ಉದ್ಯೋಗ ವಿನಿಮಯ ಅಧಿಕಾರಿ

197

4 : ಹೆಚ್ಚುವರಿ ಮಾಹಿತಿಗಳು											
ಉದ್ಯೋಗ ವಿನಿಮಯ ಕೇಂದ್ರಗಳಲ್ಲಿ ನೋಂದಾಯಿಸಿರುವ ಅಭ್ಯರ್ಥಿಗಳ ಸಂಖ್ಯೆ											
Applications Registered in Employment Exchanges as on 31-3-2017											
(ಸಂಖ್ಯೆ/Nos.)											
ಕ್ರ. ಸಂ. S. No.	ತಾಲೂಕುಗಳು Talukuks	ಐ.ಟಿ.ಐ. ಸರ್ಟಿಫಿಕೇಟ್ ಪಡೆದವರು I.T.I. Certificate Holders		ಚಾಲಕರು Drivers		ಬಿ.ಎಡ್. ಪದವಿ ಪಡೆದವರು B.Ed. Degree		ಬಿ.ಪಿ.ಎಡ್. ಪದವಿ ಪಡೆದವರು B.p.Ed. Holders		ಡಿಪ್ಲೋಮಾ ಪಡೆದವರು Diploma Holders	
		ಪುರುಷರು Male	ಮಹಿಳೆಯರು Female	ಪುರುಷರು Male	ಮಹಿಳೆಯರು Female	ಪುರುಷರು Male	ಮಹಿಳೆಯರು Female	ಪುರುಷರು Male	ಮಹಿಳೆಯರು Female	ಪುರುಷರು Male	ಮಹಿಳೆಯರು Female
1	2	208	209	210	211	212	213	214	215	216	217
1	ಬಂಟ್ವಾಳ	109	53	21	-	19	47	4	11	119	29
2.	ಬೆಳ್ತಂಗಡಿ	106	44	34	-	13	53	6	7	124	41
3	ಮಂಗಳೂರು	537	208	189	-	50	447	6	9	228	115
4	ಪುತ್ತೂರು	137	47	45	-	19	64	3	9	98	38
5	ಸುಳ್ಯ	139	39	60	-	26	61	2	3	136	44
ಒಟ್ಟು		1028	391	349	-	127	672	21	39	705	267

ಮಾಹಿತಿ : ಜಿಲ್ಲಾ ಉದ್ಯೋಗ ವಿನಿಮಯ ಅಧಿಕಾರಿ

198

4 : ಹೆಚ್ಚುವರಿ ಮಾಹಿತಿಗಳು									
ಉದ್ಯೋಗ ವಿನಿಮಯ ಕೇಂದ್ರಗಳಲ್ಲಿ ನೋಂದಾಯಿಸಿರುವ ಅಭ್ಯರ್ಥಿಗಳ ಸಂಖ್ಯೆ									
Applications Registered in Employment Exchanges as on 31-3-2017									
(ಸಂಖ್ಯೆ/Nos.)									
ಕ್ರ. ಸಂ. S. No.	ತಾಲೂಕುಗಳು Talukuks	ದೈಹಿಕ ಶಿಕ್ಷಕರ /ಶಿಕ್ಷಕರ ತರಬೇತಿ ಮತ್ತು ದಾದಿ ತರಬೇತಿ ಹೊಂದಿದವರು C.P.Ed., TCH & Nursery Trained		ಬೆರಳಚ್ಚುಗಾರರು Typists		ಇತರೆ Others		ಒಟ್ಟು Total	
		ಪುರುಷರು Male	ಮಹಿಳೆಯರು Female	ಪುರುಷರು Male	ಮಹಿಳೆಯರು Female	ಪುರುಷರು Male	ಮಹಿಳೆಯರು Female	ಪುರುಷರು Male	ಮಹಿಳೆಯರು Female
1	2	218	219	220	221	222	223	224	225
1	ಬಂಟ್ವಾಳ	11	43	9	13	19	6	1079	1018
2.	ಬೆಳ್ತಂಗಡಿ	17	39	7	21	37	11	1041	1182
3	ಮಂಗಳೂರು	40	193	9	125	119	49	4566	4938
4	ಪುತ್ತೂರು	9	61	4	31	24	19	1075	1129
5	ಸುಳ್ಯ	19	58	4	29	32	14	1097	900
ಒಟ್ಟು		96	394	33	219	231	99	8858	9167

ಮಾಹಿತಿ : ಜಿಲ್ಲಾ ಉದ್ಯೋಗ ವಿನಿಮಯ ಅಧಿಕಾರಿ

199

5 : ಹೆಚ್ಚುವರಿ ಮಾಹಿತಿಗಳು / Miscellaneous					
ಜಿಲ್ಲೆಯ ಜಿಲ್ಲಾದಾಯ ಹಾಗೂ ತಲಾದಾಯದ ಅಂದಾಜುಗಳು / District and Percapita Income					
(ಲಕ್ಷ ರೂ.ಗಳಲ್ಲಿ/Rs. in Lakhs)					
ಕ್ರ. ಸಂ. S. No.	ವಲಯ Zones	Gross District Domestic Production at current price (2014-15)	Gross District Domestic Production at constant Price (2011-12)	Net District Domestic Production at current price (2014-15)	Net District Domestic Production at constant price (2011-12)
1	2	226	227	228	229
ಪ್ರಾಥಮಿಕ ವಲಯ I Zones					
ಅ	ಕೃಷಿ, ಪಶುಸಂಗೋಪನೆ	308301	228226	284511	208789
ಆ	ಅರಣ್ಯ ಮತ್ತು ಮರಗಲಸ	31586	28275	31275	27980
ಇ	ಮೀನುಗಾರಿಕೆ	117866	84934	106884	73672
ಈ	ಗಣಿ ಮತ್ತು ಕಲ್ಲು ಅಗೆತ	10283	8903	8740	7573
	ಪ್ರಾಥಮಿಕ ವಲಯದ ಒಟ್ಟು	468036	350338	431410	318014
ದ್ವಿತೀಯ ವಲಯ II Zones					
2					
ಅ	ತಯಾರಿಕೆ ನೊಂದಾಯಿಸಿದ	1513164	1355151	1275021	1138248
ಆ	ನಿರ್ಮಾಣ ಕಾರ್ಯ	465921	409804	438529	384400
ಇ	ವಿದ್ಯುಚ್ಛಕ್ತಿ ಅನಿಲ ಮತ್ತು ನೀರು ಸರಬರಾಜು	47150	40295	30537	25428
	ದ್ವಿತೀಯ ವಲಯದ ಒಟ್ಟು	2029235	1805250	1744087	1548076

ಮಾಹಿತಿ : ಆರ್ಥಿಕ ಮತ್ತು ಸಾಂಖ್ಯಿಕ ನಿರ್ದೇಶನಾಲಯ, ಬೆಂಗಳೂರು.

200

5 : ಹೆಚ್ಚುವರಿ ಮಾಹಿತಿಗಳು / Miscellaneous					
ಜಿಲ್ಲೆಯ ಜಿಲ್ಲಾದಾಯ ಹಾಗೂ ತಲಾದಾಯದ ಅಂದಾಜುಗಳು / District and Percapita Income					
(ಲಕ್ಷ ರೂ.ಗಳಲ್ಲಿ/Rs. in Lakhs)					
ಕ್ರ. ಸಂ. S. No.	ವಲಯ Zones	Gross District Domestic Production at current price (2014-15)	Gross District Domestic Production at constant Price (2011-2012)	Net District Domestic Production at current price (2014-15)	Net District Domestic Production at constant price (2011-2012)
1	2	230	231	232	233
ತೃತೀಯ ವಲಯ III Zones					
3					
ಅ	ರೈಲ್ವೆ	9489	8323	6687	5886
ಆ	ಇತರ ರೀತಿಯ ಸಾರಿಗೆ	231652	203120	212942	185711
ಇ	ದಾಸ್ತಾನು	2619	2177	2204	1816
ಈ	ಸಂಪರ್ಕ	53409	44585	40817	33627
ಉ	ವ್ಯಾಪಾರ ವಸತಿ ಮತ್ತು ಉಪಾಹಾರ ಗೃಹಗಳು	396480	328686	379396	313685
ಊ	ಬ್ಯಾಂಕುಗಳು ಮತ್ತು ವಿಮೆ	253442	242309	248767	238165
ಋ	ಸ್ಮಾರಕವಸ್ತುಗಳ ಬೆಡ್ಡು ಮತ್ತು ವ್ಯಾಪಾರ ಸೇವೆಗಳು	872219	695960	772220	610287
ಎ	ಸಾರ್ವಜನಿಕ ಆಡಳಿತ	159022	131257	125700	101119
ಏ	ಇತರ ಸೇವೆಗಳು	802134	254450	290308	224279
	ತೃತೀಯ ವಲಯದ ಒಟ್ಟು	2780466	1910867	2079041	1714575
	ಒಟ್ಟು ಆಂತರಿಕ ಉತ್ಪನ್ನ (1+2+3)	5277737	4066455	4254538	3580665
	ತಲಾವಾರು ಒಟ್ಟು ಆಂತರಿಕ ಉತ್ಪನ್ನ (GDDP) ರೂ.ಗಳಲ್ಲಿ	242963	205334	217670	182829

ಮಾಹಿತಿ : ಆರ್ಥಿಕ ಮತ್ತು ಸಾಂಖ್ಯಿಕ ನಿರ್ದೇಶನಾಲಯ, ಬೆಂಗಳೂರು.

201

6. ಹೆಚ್ಚುವರಿ ಮಾಹಿತಿಗಳು / Other Information
ಪರಿವರ್ತನ ಕೋಷ್ಟಕ / Conversion Table

ಕ್ರ. ಸಂ.	ಗುಣಿಸುವುದು / Conversion		ಇಂದ / From	ಪಡೆದುಕೊಳ್ಳಬಹುದಾದ ಮಾಹಿತಿ	
	234		235	236	
1	ಎಕರೆ	Acre	0.404686	ಹೆಕ್ಟೇರು	Hectare
2	ಅಡಿ	Feet	0.304800	ಮೀಟರ್	Meter
3	ಹೆಕ್ಟೇರು	Hectare	2.471060	ಎಕರೆ	Acre
4	ಇಂಚು	Inch	2.539980	ಸೆಂಟಿಮೀಟರ್	Centimeter
5	ಇಂಚು	Inch	25.39998	ಮಿಲಿ ಮೀಟರ್	Millimeter
6	ಕಿಲೋಮೀಟರ್	Kilo Meter	0.621372	ಮೈಲಿಗಳು	Miles
7	ಮೀಟರ್	Meter	3.280800	ಅಡಿ	Feet
8	ಮೀಟರ್	Meter	1.093514	ಗಜಗಳು	Yards
9	ಮೈಲಿಗಳು	Miles	1.609343	ಕಿಲೋಮೀಟರ್	Kilometer
10	ಚದರ ಕಿಲೋಮೀಟರ್	Sq. Kilo Meter	0.386102	ಚದರ ಮೈಲಿ	Sq. Miles
11	ಚದರ ಮೈಲಿ	Sq. Miles	640.0000	ಎಕರೆಗಳು	Acres
12	ಗಜಗಳು	Yards	0.914399	ಮೀಟರ್‌ಗಳು	Meters
ಮಳೆ ಕೋಷ್ಟಕ					
13	10 ಮಿಲಿ ಲೀಟರ್	1 ಸೆಂಟಿಮೀಟರ್			
14	25.4 ಮಿಲಿ ಮೀಟರ್	1 ಇಂಚು			
15	25.4 ಮಿಲಿ ಲೀಟರ್	100 ಸೆಂಟ್ಸ್			
16	100 ಸೆಂಟ್ಸ್	1 ಇಂಚು			
17	2.54 ಸೆಂಟಿಮೀಟರ್	1 ಇಂಚು			


202

7. ಹೆಚ್ಚುವರಿ ಮಾಹಿತಿಗಳು
Distance from Taluk to Taluk (in Kms)

ಕ್ರ. ಸಂ. S. No.	ತಾಲೂಕುಗಳು Taluks	ತಾಲ್ಲೂಕುಗಳು / Taluks				
		ಬಂಟ್ವಾಳ	ಬೆಳ್ತಂಗಡಿ	ಮಂಗಳೂರು	ಪುತ್ತೂರು	ಸುಳ್ಯ
1	2					
1	ಬಂಟ್ವಾಳ	0	38	24	27	63
2.	ಬೆಳ್ತಂಗಡಿ	38	0	62	38	74
3	ಮಂಗಳೂರು	24	62	0	51	87
4	ಪುತ್ತೂರು	27	38	51	0	36
5	ಸುಳ್ಯ	63	74	87	36	0

ಮಾಹಿತಿ : ಕಾರ್ಯಪಾಲಕ ಅಭಿಯಂತರರು, P.W.D.

203



ಜಿಲ್ಲಾ ಮಟ್ಟದ ಅಧಿಕಾರಿಗಳ ದೂರವಾಣಿ ಸಂಖ್ಯೆಗಳು		
ಕ್ರ. ಸಂ.	ಅಧಿಕಾರಿಯ ಹುದ್ದೆ	ದೂರವಾಣಿ ಸಂಖ್ಯೆ
1	ಜಿಲ್ಲಾಧಿಕಾರಿಯವರು, ದ. ಕ. ಮಂಗಳೂರು	2220588, 2447034 (Fax), 2220589 (R)
2	ಜಿಲ್ಲಾಧಿಕಾರಿಯವರ ಕಛೇರಿ	2220584, 2220592, 2441564
3	ಅಪರ ಜಿಲ್ಲಾಧಿಕಾರಿ, ದ. ಕ., ಮಂಗಳೂರು	2220590, 2220591 (R)
4	ಅಧ್ಯಕ್ಷರು, ದ. ಕ. ಜಿಲ್ಲಾ ಪಂಚಾಯತ್	2220532
5	ಉಪಾಧ್ಯಕ್ಷರು, ದ. ಕ. ಜಿಲ್ಲಾ ಪಂಚಾಯತ್	2220537
6	ಮುಖ್ಯ ಕಾರ್ಯ ನಿರ್ವಾಹಕ ಅಧಿಕಾರಿ, ದ. ಕ. ಜಿಲ್ಲಾ ಪಂಚಾಯತ್	2220578
7	ಉಪಕಾರ್ಯದರ್ಶಿ, ದ. ಕ. ಜಿಲ್ಲಾ ಪಂಚಾಯತ್	2220581
8	ಮುಖ್ಯ ಲೆಕ್ಕಾಧಿಕಾರಿ, ದ. ಕ. ಜಿಲ್ಲಾ ಪಂಚಾಯತ್	2220568
9	ಮುಖ್ಯ ಯೋಜನಾಧಿಕಾರಿ, ದ. ಕ. ಜಿಲ್ಲಾ ಪಂಚಾಯತ್	2220585
10	ಯೋಜನಾ ನಿರ್ದೇಶಕರು, ದ. ಕ. ಜಿಲ್ಲಾ ಪಂಚಾಯತ್	2220595
11	ಸಹಾಯಕ ಕಾರ್ಯದರ್ಶಿ, ದ.ಕ. ಜಿಲ್ಲಾ ಪಂಚಾಯತ್	2220231
12	ಉಪ ಅರಣ್ಯ ಸಂರಕ್ಷಣಾಧಿಕಾರಿ, ಸಾಮಾಜಿಕ ಅರಣ್ಯ, ಜಿ.ಪಂ.	2451239, 2451236
13	ಜಿಲ್ಲಾ ಸಮಾಜ ಕಲ್ಯಾಣ ಅಧಿಕಾರಿ	2451237
14	ಕಾರ್ಯಕಾರಿ ಅಭಿಯಂತರರು, ಪಂಚಾಯತ್ ರಾಜ್ ಇಂಜಿನಿಯರಿಂಗ್ ವಿಭಾಗ	2451281
15	ಸಹಾಯಕ ನಿರ್ದೇಶಕರು, ಮೀನುಗಾರಿಕಾ ಇಲಾಖೆ ಗ್ರೇಡ್ - I	2451292
16	ಉಪ ನಿರ್ದೇಶಕರು, ಸಾರ್ವಜನಿಕ ಶಿಕ್ಷಣ ಇಲಾಖೆ	2451243, 2451239
17	ಉಪ ನಿರ್ದೇಶಕರು, ಮಹಿಳಾ ಮತ್ತು ಮಕ್ಕಳ ಅಭಿವೃದ್ಧಿ ಇಲಾಖೆ	2451254, 2456092

ಜಿಲ್ಲಾ ಮಟ್ಟದ ಅಧಿಕಾರಿಗಳ ದೂರವಾಣಿ ಸಂಖ್ಯೆಗಳು		
ಕ್ರ. ಸಂ.	ಅಧಿಕಾರಿಯ ಹುದ್ದೆ	ದೂರವಾಣಿ ಸಂಖ್ಯೆ
18	ಯೋಜನಾ ಶಾಖೆ, ದ. ಕ. ಜಿಲ್ಲಾ ಪಂಚಾಯತ್	2451038
19	ಉಪ ನಿರ್ದೇಶಕರು ರೇಶ್ಮೆ ಇಲಾಖೆ	2451219, 2458614
20	ಜಿಲ್ಲಾ ಯುವಜನಸೇವೆ ಮತ್ತು ಕ್ರೀಡಾಧಿಕಾರಿ	2451264, 2457186
21	ಹಿರಿಯ ಭೂ ವಿಜ್ಞಾನಿ, ಗಣಿ ಮತ್ತು ಭೂ ವಿಜ್ಞಾನ ಇಲಾಖೆ	2451274
22	ಜಂಟಿ ಕೃಷಿ ನಿರ್ದೇಶಕರು	2423604
23	ಉಪ ನಿರ್ದೇಶಕರು, ತೋಟಗಾರಿಕಾ ಇಲಾಖೆ	2423628
24	ಜಿಲ್ಲಾ ಆರೋಗ್ಯ ಮತ್ತು ಕುಟುಂಬ ಕಲ್ಯಾಣಾಧಿಕಾರಿ	2423672
25	ಯೋಜನಾ ಸಮನ್ವಯಾಧಿಕಾರಿ, ಐ. ಟಿ. ಡಿ. ಪಿ.	2451269
26	ಜಿಲ್ಲಾ ಅಧಿಕಾರಿ, ಹಿಂದುಳಿದ ವರ್ಗ ಮತ್ತು ಅಲ್ಪ ಸಂಖ್ಯಾತರ ಇಲಾಖೆ	2225078
27	ಉಪ ನಿರ್ದೇಶಕರು, ಖಾದಿ ಮತ್ತು ಗ್ರಾಮೋದ್ಯೋಗ	2214751
28	ಸಹಾಯಕ ನಿರ್ದೇಶಕರು, ಕೈ ಮಗ್ಗ ಮತ್ತು ಜವಳಿ	2211656
29	ಸಹಾಯಕ ಕಮಿಷನರ್, ಮಂಗಳೂರು	2220569
30	ಉಪ ನಿರ್ದೇಶಕರು ಪಶು ಸಂಗೋಪನಾ ಇಲಾಖೆ	2492337
31	ಜಿಲ್ಲಾ ವಯಸ್ಕರ ಶಿಕ್ಷಣಾಧಿಕಾರಿ	2451233
32	ಸಹಾಯಕ ಕಮಿಷನರ್, ಪುತ್ತೂರು	230357 (08251)
33	ಜಿಲ್ಲಾ ಸಂಖ್ಯಾ ಸಂಗ್ರಹಣಾಧಿಕಾರಿ	2459494
34	ಡಿಸ್ಟ್ರಿಕ್ಟ್ ರಿಚಿಸ್ಟ್ರಾರ್, ಮಂಗಳೂರು	2420279
35	ಡಿ. ಡಿ. ಲ್ಯಾಂಡ್ ರೆಕಾರ್ಡರ್	2220572

ಜಿಲ್ಲಾ ಮಟ್ಟದ ಅಧಿಕಾರಿಗಳ ದೂರವಾಣಿ ಸಂಖ್ಯೆಗಳು		
ಕ್ರ. ಸಂ.	ಅಧಿಕಾರಿಯ ಹುದ್ದೆ	ದೂರವಾಣಿ ಸಂಖ್ಯೆ
36	ಕಾರ್ಯಪಾಲಕ ಅಭಿಯಂತರರು, ಸಣ್ಣ ನೀರಾವರಿ ಇಲಾಖೆ	2440720
37	ಕಾರ್ಯಪಾಲಕ ಅಭಿಯಂತರರು, ಮೆಸ್ಕಾಂ, ಮಂಗಳೂರು	2411258, 2424149
38	ಕಾರ್ಯಪಾಲಕ ಅಭಿಯಂತರರು, ಮೆಸ್ಕಾಂ ಪುತ್ತೂರು	(08251) 237593, 232412
39	ಕಾರ್ಯಪಾಲಕ ಅಭಿಯಂತರರು, ಮೆಸ್ಕಾಂ, ಬಂಟ್ವಾಳ	(08255) 233910, 233610
40	ಸಹಾಯಕ ಕಾರ್ಮಿಕ ಆಯುಕ್ತರು	2437479
41	ಆಯುಕ್ತರು, ಮಂಗಳೂರು ಮಹಾನಗರಪಾಲಿಕೆ	2457578, 2220310
42	ಆಯುಕ್ತರು, ಮಂಗಳೂರು ನಗರಾಭಿವೃದ್ಧಿ ಪ್ರಾಧಿಕಾರ	2459545, 2459565
43	ಕಾರ್ಯದರ್ಶಿ, ಕರಾವಳಿ ಅಭಿವೃದ್ಧಿ ಪ್ರಾಧಿಕಾರ	2457389
44	ಸಾಮಾನ್ಯ ಭವಿಷ್ಯನಿಧಿ ಇಲಾಖೆ	2434167
45	ವಾಣಿಜ್ಯ ತೆರಿಗೆ ಇಲಾಖೆ	2425581
46	ಪ್ರಾದೇಶಿಕ ಸಾರಿಗೆ ಅಧಿಕಾರಿ, ಮಂಗಳೂರು	2220577
47	ಪ್ರಾದೇಶಿಕ ಸಾರಿಗೆ ಅಧಿಕಾರಿ, ಪುತ್ತೂರು	230729
48	ಉಪ ಅರಣ್ಯ ಸಂರಕ್ಷಣಾಧಿಕಾರಿ, ಮಂಗಳೂರು ವಿಭಾಗ	2423913
49	ಕಾರ್ಯಕಾರಿ ಅಭಿಯಂತರರು, ರಾಷ್ಟ್ರೀಯ ಹೆದ್ದಾರಿ	2450415
50	ಉಪ ನಿರ್ದೇಶಕರು, ಮೀನುಗಾರಿಕೆ ಇಲಾಖೆ	2451292
51	ಜಿಲ್ಲಾ ಅಗ್ನಿಶಾಮಕ ಅಧಿಕಾರಿ	2423333
52	ಯೋಜನಾ ನಿರ್ದೇಶಕರು, ನಗರಾಭಿವೃದ್ಧಿ ಕೋಶ	2220593
53	ಉಪ ನಿರ್ದೇಶಕರು, ಆಹಾರ ಮತ್ತು ನಾಗರಿಕ ಸರಬರಾಜು	2220571

ಜಿಲ್ಲಾ ಮಟ್ಟದ ಅಧಿಕಾರಿಗಳ ದೂರವಾಣಿ ಸಂಖ್ಯೆಗಳು		
ಕ್ರ.ಸಂ.	ಅಧಿಕಾರಿಯ ಹುದ್ದೆ	ದೂರವಾಣಿ ಸಂಖ್ಯೆ
54	ಸಹಕಾರ ಸಂಘಗಳ ಉಪ ನಿಬಂಧಕರು	2440291, 2212311
55	ಜಿಲ್ಲಾ ವಿಮಾಧಿಕಾರಿ (ಕೆ. ಜಿ. ಐ. ಡಿ)	2454474
56	ಜಿಲ್ಲಾ ಉದ್ಯೋಗ ವಿನಿಮಯಾಧಿಕಾರಿ	2450169, 2457139
57	ಜಿಲ್ಲಾ ಖಜಾನಾಧಿಕಾರಿ	2220575
58	ಜಿಲ್ಲಾ ವಾರ್ತಾ ಮತ್ತು ಪ್ರಚಾರಾಧಿಕಾರಿ	2424254
59	ಲೀಡ್ ಡಿಸ್ಟ್ರಿಕ್ಟ್ ಮೇನೇಜರ್, ಸಿಂಡಿಕೇಟ್ ಬ್ಯಾಂಕ್, ಮಂಗಳೂರು	2445755
60	ಜಿಲ್ಲಾ ಅಧಿಕಾರಿ, ಅಬಕಾರಿ ಇಲಾಖೆ	2445934, 2213874, 2213872
61	ಉಪ ನಿರ್ದೇಶಕರು, ಪದವಿ ಪೂರ್ವ ಶಿಕ್ಷಣ, ಮಂಗಳೂರು	2453787
62	ಸಹಾಯಕ ನಿರ್ದೇಶಕರು, ಕೃಷಿ ಉತ್ಪನ್ನ ಮಾರುಕಟ್ಟೆ ಸಮಿತಿ, ಮಂಗಳೂರು	2406670
63	ಹಿರಿಯ ಅಧೀಕ್ಷಕರು, ಅಂಚೆ ಇಲಾಖೆ, ಮಂಗಳೂರು, ಪುತ್ತೂರು	2218400, 230295 (08251)
64	ಅಸಿಸ್ಟೆಂಟ್ ಜನರಲ್ ಮೇನೇಜರ್, ಕಮರ್ಷಿಯಲ್, ಟೆಲಿಕಾಂ, ದ.ಕ., ಮಂಗಳೂರು	242600, 2420000,2423555
65	ಕುಲಸಚಿವರು, ಮಂಗಳೂರು ವಿಶ್ವವಿದ್ಯಾನಿಲಯ	2287276
66	ಮುಖ್ಯ ಗ್ರಂಥಾಲಯಾಧಿಕಾರಿಗಳು, ಮಂಗಳೂರು	2441905
67	ಸಹಾಯಕ ನಿರ್ದೇಶಕರು, ಸಣ್ಣ ಉಳಿತಾಯ ಇಲಾಖೆ, ಮಂಗಳೂರು	2442673
68	ಜಂಟಿ ನಿರ್ದೇಶಕರು, ಜಿಲ್ಲಾ ಕೈಗಾರಿಕಾ ಕೇಂದ್ರ, ಮಂಗಳೂರು	2212494, 2214021
69	ಸಹಾಯಕ ಕಾರ್ಯಪಾಲಕ ಅಭಿಯಂತರರು, ಗೃಹ ಮಂಡಳಿ, ಮಂಗಳೂರು	2481480
70	ಜಿಲ್ಲಾ ವ್ಯವಸ್ಥಾಪಕರು, ಡಾ. ಬಿ. ಆರ್. ಅಂಬೇಡ್ಕರ್ ಅಭಿವೃದ್ಧಿ ನಿಗಮ	2420114
71	ಜಿಲ್ಲಾ ಅಲ್ಪಸಂಖ್ಯಾತರ ಕಲ್ಯಾಣ ಅಧಿಕಾರಿ	2211078
72.	ಉಪ ನಿರ್ದೇಶಕರು, ಕಾರ್ಖಾನೆಗಳ ಮತ್ತು ಬಾಯ್ಲರ್‌ಗಳ ಸ್ವಾಸ್ಥ್ಯ ಇಲಾಖೆ	2451716, 2454982

207

ತಾಲೂಕು ಮಟ್ಟದ ಅಧಿಕಾರಿಗಳ ದೂರವಾಣಿ ಸಂಖ್ಯೆಗಳು								
ಕ್ರ.ಸಂ.	ತಾಲೂಕುಗಳು	STD Code ಸಂಖ್ಯೆ	ತಾಲೂಕು ಕಛೇರಿ	ತಾಲೂಕು ಪಂಚಾಯತ್	ಸಹಾಯಕ ನಿರ್ದೇಶಕರು ಕೃಷಿ ಇಲಾಖೆ	ಶಿಶು ಅಭಿವೃದ್ಧಿ ಯೋಜನಾಧಿಕಾರಿ	ತಾಲೂಕು ಆರೋಗ್ಯಾಧಿಕಾರಿ	ತಾಲೂಕು ಸಮಾಜ ಕಲ್ಯಾಣಾಧಿಕಾರಿ
1	ಬಂಟ್ವಾಳ	08255	232120	233339	233137	232465	230662	230968
2	ಬೆಳ್ತಂಗಡಿ	08256	232047	232026	232092	232134	232752	233528
3	ಮಂಗಳೂರು	0824	2220587	2423675, 2423650	2423601	2432809 (ನ) 2263199(ಗ್ರಾ)	2423692	2423619
4	ಪುತ್ತೂರು	08251	230349	232361	230238	230288	230650	236803
5	ಸುಳ್ಯ	08257	230330	230336	230501	230239	232479	233527
ಕ್ರ.ಸಂ.	ತಾಲೂಕುಗಳು	ಜಿಲ್ಲಾ ಪಂಚಾಯತ್ ಇಂಜಿನಿಯರಿಂಗ್	ಲೋಕೋಪಯೋಗಿ ಇಲಾಖೆ	ಕ್ಷೇತ್ರ ಶಿಕ್ಷಣಾಧಿಕಾರಿ	ನಗರಪಾಲಿಕೆ / ಪುರಸಭೆ / ನಗರ ಪಂಚಾಯತ್	ಪಶು ಸಂಗೋಪನಾ ಇಲಾಖೆ	ತೋಟಗಾರಿಕೆ	
1	ಬಂಟ್ವಾಳ	233114	232214	230837	233130 (ನಗರಸಭೆ)	232512	234102	
2	ಬೆಳ್ತಂಗಡಿ	132081	232081	232081	232125 (ನ.ಪಂ)	232067	232148	
3	ಮಂಗಳೂರು	2484623	2723169	2423627 (ನ) 2451250 (ಗ್ರಾ)	2220313 (ಮನಪಾ)*	2492369	2410716	
4	ಪುತ್ತೂರು	230047	2306773	232579	230251 (ಪುರಸಭೆ)	230664	230905	
5	ಸುಳ್ಯ	230395	232948	230419	230879 (ನ.ಪಂ)	230412	232020	

* ಪುರಸಭೆ ಮೂಡಬಿದ್ರೆ : 236236, ನಗರ ಪಂಚಾಯತ್, ಮುಳ್ಳಿ : 229051, ನಗರ ಪಂಚಾಯತ್ ಉಳ್ಳಾಲ : 2466226

208

ಸಂಕ್ಷಿಪ್ತ ನೋಟ

ದಕ್ಷಿಣ ಕನ್ನಡ ಜಿಲ್ಲೆಯು ಕರ್ನಾಟಕದ ಕಡಲ ಕಿನಾರೆಯನ್ನು ಹೊಂದಿದ ಜಿಲ್ಲೆಗಳ ಪೈಕಿ ಒಂದಾಗಿದೆ.

ಜಿಲ್ಲೆಯು ಸುಮಾರು 60 ಕಿಮೀ. ಉದ್ದದ ಅರಬ್ಬೀ ಸಮುದ್ರದ ಕಡಲ ತೀರವನ್ನು ಹೊಂದಿದೆ. ಜಿಲ್ಲೆಯು "ಪರಶುರಾಮನ ನಾಡು" ಎಂದೇ ಪ್ರಖ್ಯಾತವಾಗಿದ್ದು ತನ್ನದೇ ಆದ ಇತಿಹಾಸವನ್ನು ಹೊಂದಿದೆ. 1560 ರಲ್ಲಿ ಈ ಜಿಲ್ಲೆಯು ವಿಜಯನಗರದ ಅರಸರ ಆಳ್ವಿಕೆಗೆ ಒಳಪಟ್ಟಿತು. ಆ ನಂತರ 1763 ರಲ್ಲಿ ಹೈದರಾಲಿಯು ಮೈಸೂರು ರಾಜ್ಯಕ್ಕೆ ಈ ಜಿಲ್ಲೆಯನ್ನು ಸೇರಿಸಿದನು. ಆ ಬಳಿಕ ಆತನ ಮಗನಾದ ಟಿಪ್ಪು ಸುಲ್ತಾನನು ಈ ಜಿಲ್ಲೆಯನ್ನು ಆಳುತ್ತಿದ್ದು 1799ರ ಮೈಸೂರು ಕದನದ ಬಳಿಕ ಇದು ಬ್ರಿಟಿಷ್ ಸಾಮ್ರಾಜ್ಯದ ಒಂದು ಅಂಗವಾಯಿತು. ಸ್ವಾತಂತ್ರ್ಯ ನಂತರ 1956ರಲ್ಲಿ ಭಾಷಾವಾರು ಪ್ರಾಂತ್ಯದ ರಚನೆಯ ಬಳಿಕ ಇದು ಕರ್ನಾಟಕದ 20 ಜಿಲ್ಲೆಗಳಲ್ಲಿ ಒಂದಾಗಿ ಅಸ್ತಿತ್ವಕ್ಕೆ ಬಂತು. 1997ರಲ್ಲಿ ಜಿಲ್ಲೆಯು ವಿಭಜಿಸಲ್ಪಟ್ಟು ಪ್ರತ್ಯೇಕ ಉಡುಪಿ ಮತ್ತು ದಕ್ಷಿಣ ಕನ್ನಡ ಜಿಲ್ಲೆಗಳಾಗಿ ರೂಪುಗೊಂಡಿತು.

ಜಿಲ್ಲೆಯ ಪೂರ್ವ ದಿಕ್ಕಿನಲ್ಲಿ ಹಾಸನ ಹಾಗೂ ಚಿಕ್ಕಮಗಳೂರು ಜಿಲ್ಲೆ ದಕ್ಷಿಣದಲ್ಲಿ ಕೊಡಗು ಜಿಲ್ಲೆ ಹಾಗೂ ಕೇರಳ ರಾಜ್ಯದ ಕಾಸರಗೋಡು ಜಿಲ್ಲೆ ಉತ್ತರದಲ್ಲಿ ಉಡುಪಿ ಜಿಲ್ಲೆಗಳಿವೆ. ಪಶ್ಚಿಮದಲ್ಲಿ ಅರಬ್ಬೀ ಸಮುದ್ರವಿದೆ.

ವಿಸ್ತೀರ್ಣ ಹಾಗೂ ಆಡಳಿತದ ವಿವರಗಳು :

ಜಿಲ್ಲೆಯ ಒಟ್ಟು ವಿಸ್ತೀರ್ಣ 4866 ಚ.ಕಿಮೀ ಆಗಿದೆ. ಜಿಲ್ಲೆಯನ್ನು ಆಡಳಿತಾತ್ಮಕವಾಗಿ 2 ಉಪ ವಿಭಾಗಗಳನ್ನಾಗಿಯೂ ಮತ್ತು 5 ತಾಲ್ಲೂಕುಗಳನ್ನಾಗಿಯೂ ಮತ್ತು 17 ಹೋಬಳಿಗಳನ್ನಾಗಿಯೂ ವಿಂಗಡಿಸಲಾಗಿದೆ. 2001 ರ ಜನಗಣತಿಯ ಪ್ರಕಾರ ಜಿಲ್ಲೆಯಲ್ಲಿ 354 ಜನವಸತಿ ಗ್ರಾಮಗಳು, 1 ಮಹಾನಗರಪಾಲಿಕೆ, 4 ಪುರಪಂಚಾಯತ್ ಹಾಗೂ 5 ನಗರ ಸಭೆ ಹಾಗೂ 5 ಪಟ್ಟಣ ಪಂಚಾಯತ್‌ಗಳು ಇವೆ.

ಮೇಲ್ಮೈ ಲಕ್ಷಣಗಳು :

ದಕ್ಷಿಣ ಕನ್ನಡ ಜಿಲ್ಲೆಯನ್ನು ಪ್ರಾಕೃತಿಕವಾಗಿ ಕರಾವಳಿ ಪ್ರದೇಶ, ಒಳನಾಡು ಪ್ರದೇಶ ಹಾಗೂ ಪಶ್ಚಿಮ ಘಟ್ಟಗಳ ಪ್ರದೇಶ ಎಂದು 3 ವಿಭಾಗಗಳಾಗಿ ವಿಂಗಡಿಸಬಹುದು. ಕರಾವಳಿ ಪ್ರದೇಶದಲ್ಲಿ ಸಾರಿಗೆ ಸೌಲಭ್ಯ ಉದ್ಯೋಗಾವಕಾಶ ಇತ್ಯಾದಿ ಮೂಲಭೂತ ಸೌಕರ್ಯಗಳು ಹೆಚ್ಚಾಗಿರುವುದರಿಂದ ಜನಸಾಂದ್ರತೆ ಹೆಚ್ಚಾಗಿರುತ್ತದೆ. ಇಲ್ಲಿ ಭತ್ತ ದ್ವಿದಳ ಧಾನ್ಯಗಳು, ಅಡಕೆ, ತೆಂಗು ಇತ್ಯಾದಿ ಬೆಳೆಗಳನ್ನು ಬೆಳೆಯಲಾಗುತ್ತದೆ.

ಮಂಗಳೂರು ತಾಲ್ಲೂಕು ಕರಾವಳಿ ಪ್ರದೇಶದಲ್ಲಿದೆ. ಒಳನಾಡು ಪ್ರದೇಶವು ಏರುತಗ್ಗುಗಳಿಂದ ತುಂಬಿದ ಪ್ರದೇಶವಾಗಿದೆ. ಬಂಟ್ವಾಳ, ಪುತ್ತೂರು ಹಾಗೂ ಬೆಳ್ತಂಗಡಿ ತಾಲೂಕಿನ ಕೆಲ ಭಾಗಗಳು ಈ ಪ್ರದೇಶದಲ್ಲಿದ್ದು ಇಲ್ಲಿ ತೆಂಗು, ಅಡಕೆ, ರಬ್ಬರ್ ಇತ್ಯಾದಿ ಬೆಳೆಗಳನ್ನು ಹೆಚ್ಚಾಗಿ ಬೆಳೆಯಲಾಗುತ್ತದೆ. ಪಶ್ಚಿಮ ಘಟ್ಟ ಪ್ರದೇಶವು ಕಾಡುಗಳಿಂದ ಆವೃತವಿದ್ದು ಸದಾ ಕಾಲವೂ ಹಚ್ಚ ಹಸುರಾಗಿ ಕಂಗೊಳಿಸುತ್ತಿರುತ್ತದೆ. ಸುಳ್ಯ ಹಾಗೂ ಬೆಳ್ತಂಗಡಿ ತಾಲೂಕಿನ ಹೆಚ್ಚಿನ ಪ್ರದೇಶಗಳು ಈ ಪ್ರದೇಶದಲ್ಲಿದೆ.

ನದಿಗಳು :

ಜಿಲ್ಲೆಯಲ್ಲಿನ ಹೆಚ್ಚಿನ ನದಿಗಳು ಪಶ್ಚಿಮ ಘಟ್ಟಗಳ ತಪ್ಪಲಿನ ಹುಟ್ಟು ಪಶ್ಚಿಮಾಭಿಮುಖವಾಗಿ ಹರಿದು ಅರಬ್ಬೀ ಸಮುದ್ರವನ್ನು ಸೇರುತ್ತವೆ. ಇವುಗಳಲ್ಲಿ ನೇತ್ರಾವತಿ, ಕುಮಾರಧಾರಾ, ನಂದಿನಿ, ಪಯಸ್ವಿನಿ, ಗುರುಪುರ, ಶಾಂಭವಿ ನದಿಗಳು ಪ್ರಮುಖವಾಗಿವೆ.

ಜನಸಂಖ್ಯೆ :

2011ರ ಜನಗಣತಿಯ ಅಂಕಿ ಅಂಶ ಪ್ರಕಾರ ದಕ್ಷಿಣ ಕನ್ನಡ ಜಿಲ್ಲೆಯ ಒಟ್ಟು ಜನಸಂಖ್ಯೆ 20,836 ಲಕ್ಷ ಆಗಿದ್ದು ಇದರಲ್ಲಿ 10.32 ಲಕ್ಷ ಗಂಡಸರು ಹಾಗೂ 10.51 ಲಕ್ಷ ಹೆಂಗಸರು. ತಾಲ್ಲೂಕುವಾರು ಹೋಲಿಸಿದಾಗ ಮಂಗಳೂರು ತಾಲ್ಲೂಕು ಪ್ರಥಮ ಸ್ಥಾನದಲ್ಲಿದ್ದು (9.89 ಲಕ್ಷ), ಸುಳ್ಯ ತಾಲ್ಲೂಕು ಕೊನೆಯ ಸ್ಥಾನದಲ್ಲಿದೆ (1.45 ಲಕ್ಷ). ಇತರ ತಾಲ್ಲೂಕುಗಳ ಜನಸಂಖ್ಯಾ ಮಾಹಿತಿ ಈ ಕೆಳಗಿನಂತಿದೆ.

ಬಂಟ್ವಾಳ 3.95 ಲಕ್ಷ ಪುತ್ತೂರು 2.86 ಲಕ್ಷ ಹಾಗೂ ಬೆಳ್ತಂಗಡಿ 2.66 ಲಕ್ಷ

2011ರ ಜನಗಣತಿ ಅಂಕಿ ಅಂಶ ಪ್ರಕಾರ ಜಿಲ್ಲೆಯ ಜನಸಾಂದ್ರತೆಯು ಪ್ರತಿ ಚದರ ಕಿ.ಮೀ.ಗೆ 457 ಆಗಿದ್ದು ಇದು ಕರ್ನಾಟಕದಲ್ಲಿ 2ನೇ ಸ್ಥಾನದಲ್ಲಿದೆ. ಬೆಂಗಳೂರು ಜಿಲ್ಲೆ ಮೊದಲ ಸ್ಥಾನದಲ್ಲಿದೆ.

ಅಕ್ಷರಸ್ಥರು :

2011ರ ಜನಗಣತಿ ಅಂಕಿಅಂಶ ಪ್ರಕಾರ ಈ ಜಿಲ್ಲೆಯಲ್ಲಿ 16.66 ಲಕ್ಷ ಜನರು ಅಕ್ಷರಸ್ಥರಾಗಿದ್ದು, ಇದರಲ್ಲಿ 8.66 ಲಕ್ಷ ಗಂಡಸರು ಹಾಗೂ 8.01 ಲಕ್ಷ ಹೆಂಗಸರಾಗಿದ್ದಾರೆ. ಜಿಲ್ಲಾ ಸಾಕ್ಷರತಾ ಪ್ರಮಾಣ ಶೇ. 88.62 ಆಗಿದ್ದು, ಇದು ಕರ್ನಾಟಕದಲ್ಲಿ ಮೊದಲ ಸ್ಥಾನದಲ್ಲಿದೆ.

2011ರ ಜನಗಣತಿಯ ತಾತ್ಕಾಲಿಕ ಅಂಕಿ ಅಂಶ ಪ್ರಕಾರ ಜಿಲ್ಲೆಯಲ್ಲಿ 0-6 ವರ್ಷದವರಾಗಿನ ಮಕ್ಕಳ ಜನಸಂಖ್ಯೆ 2.02 ಲಕ್ಷ ಆಗಿದ್ದು, ಇದರಲ್ಲಿ 1.04 ಲಕ್ಷ ಬಾಲಕರೂ, 0.98 ಲಕ್ಷ ಬಾಲಕಿಯರೂ ಆಗಿರುತ್ತಾರೆ. ಲಿಂಗಾನುಪಾತ ಪ್ರಮಾಣವು ಪ್ರತಿ 1000 ಹುಡುಗರಿಗೆ 946 ಹುಡುಗಿಯರು ಆಗಿರುತ್ತದೆ.

ಪುಣ್ಯ ಕ್ಷೇತ್ರಗಳು :

ಜಿಲ್ಲೆಯಲ್ಲಿ ಅನೇಕ ಪುಣ್ಯ ಕ್ಷೇತ್ರಗಳಿವೆ. ಅವುಗಳಲ್ಲಿ ಮಂಗಳೂರಿನ ಮಂಗಳಾದೇವಿ ದೇವಾಲಯ, ಕದ್ರಿ ಶ್ರೀ ಮಂಜುನಾಥ ದೇವಾಲಯ, ಕುದ್ರೋಳಿಯ ಗೋಕರ್ಣನಾಥ ದೇವಾಲಯ, ಕಟೀಲಿನ ದುರ್ಗಾಪರಮೇಶ್ವರಿ ದೇವಳ, ಬೆಳ್ತಂಗಡಿ ತಾಲ್ಲೂಕಿನ ಶ್ರೀ ಧರ್ಮಸ್ಥಳ ಮಂಜುನಾಥೇಶ್ವರ ದೇವಾಲಯ, ಪುತ್ತೂರಿನ ಶ್ರೀ ಮಹಾಲಿಂಗೇಶ್ವರ ದೇಗುಲ ಹಾಗೂ ದಕ್ಷಿಣ ಕಾಶಿ ಎಂದು ಪ್ರತೀತಿ ಹೊಂದಿದ ಉಪ್ಪಿನಂಗಡಿಯ ಶ್ರೀ ಸಹಸ್ರ ಲಿಂಗೇಶ್ವರ ದೇವಸ್ಥಾನ, ಸುಳ್ಯ ತಾಲ್ಲೂಕಿನ ಶ್ರೀ ಕುಕ್ಕೇ ಸುಬ್ರಹ್ಮಣ್ಯ ದೇವಸ್ಥಾನ ಇವೇ ಮೊದಲಾದವುಗಳು ಪ್ರಮುಖ ಹಿಂದೂ ಪುಣ್ಯ ಕ್ಷೇತ್ರಗಳಾಗಿವೆ. ಉಳ್ಳಾಲದ ಸೈಯದ್ ಮದನಿ ದರ್ಗಾ, ಬಂಟ್ವಾಳದ ಅಜಲಮೊಗರಿನ ಮಸೀದಿ ಇತ್ಯಾದಿಗಳು ಮುಸ್ಲಿಮರ ಪ್ರಾರ್ಥನಾ ಸ್ಥಳಗಳಾಗಿವೆ. ಮಂಗಳೂರಿನ ಸೈಂಟ್ ಅಲೋಶಿಯಸ್ ಚರ್ಚ್, ಮಿಲಾಗ್ರಿಸ್ ಚರ್ಚುಗಳು ಕ್ರೈಸ್ತರ ಪ್ರಾರ್ಥನಾ ಸ್ಥಳಗಳಾಗಿವೆ.

ಪ್ರೇಕ್ಷಣೀಯ ಸ್ಥಳಗಳು :

ಜಿಲ್ಲೆಯಲ್ಲಿ ಹಲವಾರು ಪ್ರೇಕ್ಷಣೀಯ ಸ್ಥಳಗಳಿವೆ. ಅವುಗಳಲ್ಲಿ ಉಳ್ಳಾಲದ ಸಮ್ರ್ ಸ್ಯಾಂಡ್ ಕಡಲತೀರ, ನವ ಮಂಗಳೂರು ಬಂದರು, ಮೂಡಬಿದ್ರೆಯ ಸಾವಿರ ಕಂಬದ ಬಸದಿ, ಧರ್ಮಸ್ಥಳ ಹಾಗೂ ವೇಣೂರಿನ ಗೋಮೇಟೇಶ್ವರ ಮೂರ್ತಿ, ಪಿಲಿಕುಳ ನಿಸರ್ಗಧಾಮ ಇವೇ ಮೊದಲಾದವುಗಳು ಪ್ರಸಿದ್ಧವಾಗಿವೆ.

ಸೂ ಚ ನೆ

ಜಿಲ್ಲಾ ಅಂಕಿ ಅಂಶಗಳ ನೋಟ ಮತ್ತು ಕರ್ನಾಟಕ ಅಂಕಿ ಅಂಶಗಳ ನೋಟ ಕ್ರಮವಾಗಿ ಜಿಲ್ಲಾ ಸಂಖ್ಯಾ ಸಂಗ್ರಹಣಾಧಿಕಾರಿ ಮತ್ತು ನಿರ್ದೇಶಕರು, ಆರ್ಥಿಕ ಮತ್ತು ಸಾಂಖ್ಯಿಕ ನಿರ್ದೇಶನಾಲಯ, ಬೆಂಗಳೂರು ಇವರ ವಾರ್ಷಿಕ ಪ್ರಕಟಣೆಯಾಗಿದೆ. ಜಿಲ್ಲಾ ಅಂಕಿ ಅಂಶಗಳ ನೋಟಕ್ಕೆ, ಜಿಲ್ಲಾ ಮಟ್ಟದ ವಿವಿಧ ಇಲಾಖೆಗಳಿಂದ ಮತ್ತು ಕರ್ನಾಟಕ ಅಂಕಿ ಅಂಶಗಳ ನೋಟಕ್ಕೆ ವಿವಿಧ ಇಲಾಖೆಯ ಕೇಂದ್ರ ಕಛೇರಿಗಳಿಂದ ಮಾಹಿತಿಗಳನ್ನು ಪಡೆದು ಪ್ರಕಟಿಸಲಾಗುತ್ತಿದೆ. ಈ ಪ್ರಕಟಣೆಗಳಲ್ಲಿ ಸಮನ್ವಯವಾದ ಅಂಕಿ ಅಂಶಗಳನ್ನು ನೀಡಲು ಎಷ್ಟೇ ಪ್ರಯತ್ನಿಸಿದರೂ, ಕೆಲವು ಇಲಾಖೆಗಳ ಜಿಲ್ಲಾ ಮತ್ತು ಅದರ ಕೇಂದ್ರ ಕಛೇರಿಗಳ ಅಂಕಿ ಅಂಶಗಳಲ್ಲಿ ಸಾಮ್ಯತೆ ಇಲ್ಲದಿರುವುದರಿಂದ ನಿಖರವಾದ ಅಂಕಿ ಅಂಶಗಳನ್ನು ನೀಡಲು ಸಾಧ್ಯವಾಗಲಿಲ್ಲ.

ಜಿಲ್ಲಾ ಅಂಕಿ ಅಂಶಗಳ ನೋಟದಲ್ಲಿ ಜಿಲ್ಲೆಯ ಅಧಿಕಾರಿಗಳು ನೀಡಿದ ಮಾಹಿತಿಯನ್ನೇ ಅಳವಡಿಸಲಾಗಿದ್ದು ಅಂಕಿ ಅಂಶಗಳ ಭಿನ್ನತೆಗೆ ಸಂಬಂಧಪಟ್ಟ ಇಲಾಖಾಧಿಕಾರಿಗಳೇ ಜವಾಬ್ದಾರರೆಂದು ಸ್ಪಷ್ಟಪಡಿಸಲಾಗಿದೆ.

ಈ ವಾರ್ಷಿಕ ಪ್ರಕಟಣೆಗೆ ವಿವಿಧ ಇಲಾಖಾಧಿಕಾರಿಗಳು ತಮ್ಮ ಕೇಂದ್ರ ಕಛೇರಿ ಮಾಹಿತಿಯೊಂದಿಗೆ ಮರು ಹೊಂದಾಣಿಕೆ ಮಾಡಿದ ಅಂಕಿ ಅಂಶಗಳನ್ನು ನೀಡಿ, ಜಿಲ್ಲಾ ಅಂಕಿ ಅಂಶಗಳ ನೋಟ ಮತ್ತು ಕರ್ನಾಟಕ ಅಂಕಿ ಅಂಶಗಳ ನೋಟದಲ್ಲಿ ಸಮನ್ವಯವಾದ ಮಾಹಿತಿಯನ್ನು ಪ್ರಕಟಿಸುವಂತಾಗಲು ಸಹಕರಿಸಬೇಕಾಗಿ ಕೋರಲಾಗಿದೆ.

ಜಿಲ್ಲೆಯ ವಿಸ್ತೀರ್ಣವು ತಾತ್ಕಾಲಿಕ ಭೌಗೋಳಿಕ ಪ್ರದೇಶವನ್ನು ಪ್ರತಿನಿಧಿಸುತ್ತದೆ. ಈ ಮಾಹಿತಿಯನ್ನು ಭಾರತ ಸರ್ವೆಯರ್ ಜನರಲ್ ನೀಡಿರುತ್ತಾರೆ. ತಾಲ್ಲೂಕಿನ ಒಟ್ಟು ಪ್ರದೇಶದ ಅಂಕಿ ಅಂಶಗಳು ಭೂ ಬಳಕೆ ಪ್ರದೇಶವನ್ನು ಪ್ರತಿನಿಧಿಸುತ್ತದೆ. ಆದುದರಿಂದ ತಾಲ್ಲೂಕುಗಳ ಒಟ್ಟು ಪ್ರದೇಶದ ಅಂಕಿ ಅಂಶಗಳು ಜಿಲ್ಲೆಯ ಅಂಕಿ ಅಂಶಗಳೊಂದಿಗೆ ಹೊಂದಿಕೊಳ್ಳುವುದಿಲ್ಲ ಹಾಗೂ ಇದನ್ನು ನಿರ್ದೇಶಕರು, ಭೂ ಮಾಪನಾ ಇಲಾಖೆ, ಕಂದಾಯ ವ್ಯವಸ್ಥೆ ಮತ್ತು ಭೂ ದಾಖಲೆ ಇವರು ಒದಗಿಸಿದ ಮಾಹಿತಿಯಿಂದ ದೊರಕಿಸಿಕೊಳ್ಳಲಾಗಿದೆ.



ಜನನ - ಮರಣ ನೋಂದಣಿ ಪ್ರಚಾರ

- ಜನನ-ಮರಣ ಘಟನೆಗಳು ಸಂಭವಿಸಿದ 21 ದಿನಗಳ ಒಳಗಾಗಿ ನೋಂದಣಿ ಮಾಡಿಸಿ.
- ಜನನ ಅಥವಾ ಮರಣ ಪ್ರಮಾಣ ಪತ್ರದ ಮೊದಲನೆ ಪ್ರತಿಯನ್ನು ಉಚಿತವಾಗಿ ಪಡೆಯಿರಿ.
- ಮಗುವಿನ ಹೆಸರನ್ನು ಸೇರಿಸಿ ನೋಂದಣಿ ಮಾಡಿಸಿ.
- ನೋಂದಣಿ ಮಾಡಿಸುವಾಗ ವಿಳಾಸದ ವಿವರಗಳನ್ನು ತಪ್ಪಿಲ್ಲದೆ ಸರಿಯಾಗಿ ನೀಡಿ.
- ಮಧ್ಯವರ್ತಿಗಳ ಮೂಲಕ ಹೋಗದೆ ನೇರವಾಗಿ ಸಂಬಂಧಿಸಿದ ಅಧಿಕಾರಿಗಳನ್ನು ಭೇಟಿ ಮಾಡಿ ವಿವರ ನೀಡಿ ನೋಂದಣಿ ಮಾಡಿಸಿ ಪ್ರಮಾಣ ಪತ್ರಗಳನ್ನು ಪಡೆದುಕೊಳ್ಳಿ.
- ತಡ ನೋಂದಣಿಗೆ ಅವಕಾಶವಿದ್ದು, ಸರಿಯಾದ ದಾಖಲೆಗಳ ವಿವರ ಸಲ್ಲಿಸಿ ನಿಯಮದಂತೆ ನೋಂದಣಿ ಮಾಡಿಸಿ.
- ಜನನ-ಮರಣ ಪ್ರಮಾಣ ಪತ್ರಗಳು ಶಾಲೆಗೆ ಸೇರಲು, ಸರ್ಕಾರಿ ಉದ್ಯೋಗಕ್ಕೆ, ವಾಹನ ಚಾಲನೆ ಪರವಾನಿಗೆ ಪಡೆಯಲು, ವೀಸಾ ಪಾಸ್‌ಪೋರ್ಟ್ ಪಡೆಯಲು, ಆಧಾರ್ ನೋಂದಣಿಗಾಗಿ, ವಿಮಾ ಹಾಗೂ ಇನ್ನಿತರ ಸವಲತ್ತುಗಳನ್ನು ಪಡೆಯಲು ಅತೀ ಮುಖ್ಯ.
- ಜನನ-ಮರಣ ನೋಂದಣಿ ಮಾಡಿಸುವುದರಿಂದ ಸರ್ಕಾರಕ್ಕೂ ಯೋಜನೆಗಳನ್ನು ರೂಪಿಸಲು ಉಪಯುಕ್ತ.
- ಸುಳ್ಳು ಮಾಹಿತಿ ನೀಡುವವರಿಗೆ ಹಾಗೂ ಸುಳ್ಳು ದಾಖಲೆ ಸೃಷ್ಟಿ ಮಾಡುವವರಿಗೆ ಕಾನೂನು ಕ್ರಮ ಕೈಗೊಳ್ಳಲಾಗುತ್ತಿದೆ.



eJanMa ಆನ್‌ಲೈನ್ ನೋಂದಣಿ



ಗ್ರಾಮಾಂತರ ಪ್ರದೇಶದಲ್ಲಿ ಮಾರ್ಚ್ 1, 2015ರಿಂದ ಪ್ರಾರಂಭಗೊಂಡಿದೆ. ಹಾಗೂ ನಗರ ಸ್ಥಳೀಯ ಸಂಸ್ಥೆಗಳಲ್ಲಿ 1-4-2018ರಿಂದ ಜನನ-ಮರಣ ಘಟನೆಗಳನ್ನು ಆನ್‌ಲೈನ್‌ನಲ್ಲಿ ನೋಂದಣಿ ಮಾಡಿಸುವುದು ಕಡ್ಡಾಯವಾಗಿದೆ.

ಜನನ ಮತ್ತು ಮರಣಗಳ ನೋಂದಣಿ ಕಡ್ಡಾಯ

ನಿಮ್ಮ ಕುಟುಂಬದಲ್ಲಿ ಜನನ ಮರಣಗಳನ್ನು ನೋಂದಾಯಿಸಲಾಗಿದೆಯೆ ಎಂಬುದನ್ನು ಖಚಿತಪಡಿಸಿಕೊಳ್ಳಿ. ಜನನ ಮತ್ತು ಮರಣಗಳನ್ನು ಪ್ರಾಮಾಣಿಕವಾಗಿ ನೋಂದಾಯಿಸುವುದು. ವ್ಯಕ್ತಿ, ಸಮಾಜ ಮತ್ತು ದೇಶಕ್ಕೆ ಸಲ್ಲಿಸುವ ಸೇವೆಯಾಗಿರುತ್ತದೆ. ಜನನ ಅಥವಾ ಮರಣ ಘಟನೆ ಸಂಭವಿಸಿದ 21 ದಿನಗಳೊಳಗಾಗಿ ನೋಂದಣಿ ಮಾಡಿಸಿ ಉಚಿತವಾಗಿ ಪ್ರಮಾಣ ಪತ್ರಗಳನ್ನು ಪಡೆಯಿರಿ. ಕಾನೂನಿನ ಪ್ರಕಾರ ಜನನಗಳ ಮತ್ತು ಮರಣಗಳ ನೋಂದಣಿ ಕಡ್ಡಾಯ. ವಿಳಂಬ ನೋಂದಣಿಗೂ ಸಹ ಅವಕಾಶವಿದೆ.

ಜನನ ಮತ್ತು ಮರಣಗಳ ನೋಂದಣಾಧಿಕಾರಿಗಳು

- | | |
|------------------------------------------------------------------------------------|----------------------------------------|
| 1. ಗ್ರಾಮೀಣ ಪ್ರದೇಶದಲ್ಲಿ | : ಸಂಬಂಧಪಟ್ಟ ಗ್ರಾಮ ಲೆಕ್ಕಿಗರು |
| 2. ಬಿಲ್ಲಾ ಆಸ್ಪತ್ರೆ/ತಾಲ್ಲೂಕು ಆಸ್ಪತ್ರೆ/ಪ್ರಾಥಮಿಕ ಆರೋಗ್ಯ ಕೇಂದ್ರ / ಸಮುದಾಯ ಆರೋಗ್ಯ ಕೇಂದ್ರ | : ನಿವಾಸಿ ವೈದ್ಯಾಧಿಕಾರಿ / ವೈದ್ಯಾಧಿಕಾರಿ |
| 3. ಮಹಾನಗರಪಾಲಿಕೆ/ನಗರಸಭೆ/ಪುರಸಭೆ/ಪಟ್ಟಣ ಪಂಚಾಯತ್ ಪ್ರದೇಶಗಳಲ್ಲಿ | : ಆರೋಗ್ಯಾಧಿಕಾರಿಗಳು / ಆರೋಗ್ಯ ನಿರೀಕ್ಷಕರು |
| 4. ಅಧಿಸೂಚಿತ ಪ್ರದೇಶ / ಪ್ರಾಜೆಕ್ಟ್ ಪ್ರದೇಶ | : ಆರೋಗ್ಯ ನಿರೀಕ್ಷಕರು |

ಬಿಲ್ಲಾಧಿಕಾರಿಗಳು ಹಾಗೂ ಬಿಲ್ಲಾ ಜನನ ಮರಣ ನೋಂದಣಾಧಿಕಾರಿಗಳು ದಕ್ಷಿಣ ಕನ್ನಡ ಜಿಲ್ಲೆ

ಮುಖ್ಯ ಕಾರ್ಯನಿರ್ವಹಣಾಧಿಕಾರಿಯವರು ದಕ್ಷಿಣ ಕನ್ನಡ ಜಿಲ್ಲೆ, ಮಂಗಳೂರು

ಬಿಲ್ಲಾ ಸಂಖ್ಯಾ ಸಂಗ್ರಹಣಾಧಿಕಾರಿ ಹಾಗೂ ಅಪರ ಬಿಲ್ಲಾ ಜನನ ಮರಣ ನೋಂದಣಾಧಿಕಾರಿಗಳು, ದಕ್ಷಿಣ ಕನ್ನಡ ಜಿಲ್ಲೆ