

# तहसील हरिद्वार, जनपद हरिद्वार


कार्यालय उप निबंधक हरिद्वार ।


उत्तराखण्ड स्टाम्प सम्पत्ति का मूल्यांकन (संशोधन) नियमावली, 2015 के अन्तर्गत उत्तराखण्ड शासन के पत्र संख्या:-27(1)/2018/XXVII(9) /स्टाम्प-80 /2009 वित्त अनुभाग-9 देहरादून, दिनांक:-12 जनवरी, 2018 द्वारा प्रदत्त दिशा-निर्देशों के अनुपालन में जनपद हरिद्वार के उप निबंधक कार्यालय, हरिद्वार में नगरीय, अर्द्धनगरीय एवं ग्रामीण क्षेत्रों की भूमि एवं भवनों के अन्तर्ण हेतु न्यूनतम सर्किल दरें संलग्न सूची अनुसार निर्धारित की जाती है, जो दिनांक 14 जनवरी 2018 से प्रभावी होगी ।


कार्यालय कलेक्टर हरिद्वार ।

प्रतिलिपि :-

- 1- प्रमुख सचिव (वित्त) उत्तराखण्ड शासन देहरादून ।
- 2- महानिरीक्षक निबंधन उत्तराखण्ड, देहरादून ।
- 3- अपर महानिरीक्षक निबंधन मुख्यालय महानिरीक्षक निबंधन उत्तराखण्ड देहरादून ।
- 4- जिला निबंधक हरिद्वार ।
- 5- जिला स्टाम्प अधिकारी /अपर जिलाधिकारी (वित्त एवं राजस्व), हरिद्वार ।
- 6- सहायक महानिरीक्षक निबंधन हरिद्वार ।
- 7- सब रजिस्ट्रार हरिद्वार ।
- 8- उप जिलाधिकारी, हरिद्वार ।
- 9- तहसीलदार, हरिद्वार ।

  
(ललित नारायण मिश्र)  
अपर जिलाधिकारी (वित्त एवं राजस्व),  
हरिद्वार ।

  
(श्रीपंक-रावत)  
आई0ए0एस0  
कलेक्टर, हरिद्वार ।

  
(श्रीपंक रावत)  
आई0ए0एस0  
कलेक्टर, हरिद्वार ।

## तहसील हरिद्वार के प्रमुख मार्गों की दरें

क्र0 सं0	प्रमुख मार्गों की श्रेणी	प्रमुख मार्गों के नाम	कृषि भूमि ( $\text{रु}$ प्रति हेक्टेयर में)	अकृषि भूमि ( $\text{रु}$ प्रति वर्ग मीटर)		बहुमंजलीय आवासीय भवन में स्थित आवासीय प्लैट (सुपर एरिया प्रति वर्ग मीटर)		वाणिज्यिक भवन की दर (सुपर एरिया $\text{रु}$ प्रति वर्ग मीटर)				गैर वाणिज्यिक निर्माण की दर ( $\text{रु}$ प्रति वर्ग मीटर)	
				सड़क से 50 मीटर तक	सड़क पर 50 मीटर से आगे 100 मीटर तक	सड़क से 50 मीटर तक	सड़क पर 50 मीटर से आगे 100 मीटर तक	दुकान/ शेड/रेन्ट कार्यालय (सड़क से 50 मीटर तक)	अन्य वाणिज्यिक प्रतिष्ठान (सड़क से 50 मीटर तक)	दुकान/ शेड/रेन्ट/ कार्यालय (सड़क पर 50 मीटर से आगे 100 मीटर तक)	अन्य वाणिज्यिक प्रतिष्ठान (सड़क पर 50 मीटर से आगे 100 मीटर तक)	प्रथम श्रेणी (लिनट पेश)	द्वितीय श्रेणी (टीन पेश)
1	2	3	4	5	6	7	8	9	10	11	12	13	14
1	क	1- अपर रोड़ (हर की पैड़ी से थाना कोतवाली तिराहे तक)	-	56300	54300	68300	66300	124600	113800	120600	109800	11000	10000
		2- रेलवे रोड़ (कोतवाली तिराहे से शिवमूर्ति तिराहे तक)	-	56300	54300	68300	66300	124600	113800	120600	109800	11000	10000
		3- जरसा राम रोड़	-	56300	54300	68300	66300	124600	113800	120600	109800	11000	10000
		4- अपर रोड़ जोगिया मण्डी क्षेत्र	-	56300	54300	68300	66300	124600	113800	120600	109800	11000	10000
2	ख	1- ऋषिकुल रोड़ (देवपुरा तिराहे से शंकर आश्रम तक)	-	45000	40000	57000	52000	109500	93000	99500	83000	11000	10000
		2- भल्ला रोड़	-	40000	38000	52000	50000	102500	86000	98500	82000	11000	10000
		3- रेलवे रोड़ (शिवमूर्ति तिराहे से देवपुरा तिराहे तक)	-	40000	38000	52000	50000	99500	83000	95500	79000	11000	10000
		4- बिरला रोड़	-	40000	38000	52000	50000	99500	83000	95500	79000	11000	10000

**Prakash**  
उप निबंधक-प्रथम  
हरिद्वार

**सब-सुपरिन्टेंडर**  
हरिद्वार (द्वितीय)

(डा0 लक्ष्मी नारायण मिश्र)  
अपर जिलाधिकारी (वित्त एवं राजस्व),  
हरिद्वार।

1	2	3	4	5	6	7	8	9	10	11	12	13	14
3	ग	1- जोधामल रोड	-	36000	35000	48000	47000	98500	83500	96400	81500	11000	10000
		दिल्ली रोड (रानीपुर मोड़ से नया हरिद्वार पुल तक)	-	35000	32000	47000	44000	96400	81500	90400	75500	11000	10000
		बी०एच०ई०एल० रोड (रानीपुर मोड़ से विनायक होटल से आगे रेलवे पुल तक)	-	35000	32000	47000	44000	96400	81500	70000	61000	11000	10000
		गुरुद्वारा रोड (पुलिस चौकी से कटहरा बाजार तक)	-	32000	30000	44000	42000	90400	75500	86400	71500	11000	10000
		गुरुद्वारा रोड (कटहरा बाजार से झण्डा चौक ज्वालापुर तक)	-	32000	30000	44000	42000	90400	75500	86400	71500	11000	10000
		गुरुद्वारा रोड (झण्डा चौक ज्वालापुर से थाना कोतवाली ज्वालापुर तक)	-	32000	30000	44000	42000	90400	75500	86400	71500	11000	10000
		भीमगोड़ा मार्ग (भीमगोड़ा पुलिस चौक पोस्ट से हरि की पेशी तक)	-	30000	28000	42000	40000	79500	63000	75500	59000	11000	10000
		सप्त सरोवर मार्ग (ऋषिकेश रोड पर पावनधाम चौराहे से सप्तऋषि आश्रम तक)	-	30000	28000	42000	40000	86400	71500	82400	67500	11000	10000
4	घ	3- खड़खड़ी रोड (दूधधारी चौक से भीमगोड़ा पुलिस चौक पोस्ट तक)	-	30000	28000	42000	40000	86400	71500	82400	67500	11000	10000
		रेलवे रोड ज्वालापुर (पुलिस चौकी ज्वालापुर से सैक्टर-2 बैरियर तक)	-	30000	28000	42000	40000	86400	71500	82400	67500	11000	10000
		हरिद्वार बार्डपास रोड (शंकराचार्य चौराहे से सिंहद्वार चौक तक)	-	30000	28000	42000	40000	86400	71500	82400	67500	11000	10000
		कनखल रोड (आर्यनगर चौक से सिंहद्वार चौक तक)	-	30000	27500	42000	39500	86400	71500	81400	66500	11000	10000
		रेलवे रोड ज्वालापुर (आर्यनगर चौक से रेलवे फाटक ज्वालापुर तक)	-	30000	26000	42000	38000	88500	73500	80500	65500	11000	10000
		भोलागिरी मार्ग	-	30000	25000	42000	37000	86400	71500	76400	61500	11000	10000

उप निदेशक-प्रथम  
हरिद्वार

सब-रजिस्ट्रार  
हरिद्वार (द्वितीय)

(डा० ललित शंभरभण्डारी मिश्र)  
अपर जिलाधिकारी (वित्त एवं राजस्व),  
हरिद्वार।

1	2	3	4	5	6	7	8	9	10	11	12	13	14
1	2	3	4	5	6	7	8	9	10	11	12	13	14
		रेलवे रोड ज्वालापुर (पुलिस चौकी से पंजाबी धर्मशाला तक)	-	29500	27500	41500	39500	85400	70500	81400	66500	11000	10000
		कनखल रोड (कनखल थाने से सिंहद्वार चौक तक)	-	29000	27500	41000	39500	84400	69500	81400	66500	11000	10000
		हरिद्वार कनखल रोड (शिवमूर्ति से नहर पुल तक)	-	29000	27000	41000	39000	84400	69500	80400	65500	11000	10000
		कनखल रोड (झण्डा चौक कनखल बाजार से पुलिस थाने तक)	-	27500	26500	39500	38500	81400	66500	79400	64500	11000	10000
		ज्वालापुर कोतवाली रोड (शंकर आश्रम से पुल जटवाड़ा तक)	-	26000	23000	38000	35000	82800	69900	76800	63900	11000	10000
		आवधूत मण्डल आश्रम रोड (शंकर आश्रम से सिंहद्वार चौक तक)	-	26000	23000	38000	35000	82800	69900	76800	63900	11000	10000
		बी.एच.ई.एल. रोड (शिवालिक नगर तिराहे से होटल विनायक ग्रेन्ड तक)	-	25000	23000	37000	35000	81200	75100	77200	77100	11000	10000
		पावन धाम रोड (ऋषिकेश रोड पर पावनधाम चौराहे से बांगरो नदी के पुल तक)	-	25000	23000	37000	35000	80800	69900	76800	63900	11000	10000
		हरिद्वार ऋषिकेश बाई पास रोड (जनपद हरिद्वार सीमा प्रारम्भ से दूधाधारी चौक तक)	-	25000	21200	37000	33200	80800	67900	73200	60300	11000	10000
		हरिद्वार बाईपास रोड (गुरुकुल कांगड़ी कन्या ज्वालापुर के तिराहे से जुर्स कन्व्ही से पहले सराय बाईपास मोड़ तक)	-	22500	21000	34500	33000	75800	62900	72800	59900	11000	10000
		हरिद्वार बाईपास रोड (सिंहद्वार चौराहे से पुल जटवाड़ा से आगे सराय बाईपास के मोड़ तक)	11.25	22500	21000	34500	33000	74800	61900	72800	59900	11000	10000

3<sup>rd</sup> Division  
उप निदेशक-प्रथम  
हरिद्वार

सब-सुपरीटेंडेंट  
हरिद्वार (द्वितीय)

(जा0 ललित नारायण मिश्र)  
अपर जिलाधिकारी (वित्त एवं राजस्व),  
हरिद्वार।

1	2	3	4	5	6	7	8	9	10	11	12	13	14
6	च	शांतिकुंज मार्ग (ऋषिकेश रोड पर पुलिस चौक पोस्ट से सप्त ऋषि आश्रम तक)	-	21000	19500	33000	31500	72800	59900	69800	56900	11000	10000
		महात्मा गांधी मार्ग (शंकराचार्य चौक से कनखल बाजार तक)	-	21000	19800	33000	31800	72800	59900	70400	57500	11000	10000
		रामकिशन मिशन रोड (पुलिस थाने से बंगाली हॉस्पिटल तक)	-	21000	19000	33000	31000	74400	63000	70400	59000	11000	10000
		खडखड़ी शमशान रोड पर मोड़ से आगे	-	20700	19700	32700	31700	72200	59300	70200	57300	11000	10000
		ललतारौ रोड (अपर रोड से गंगा पुल तक)	-	20000	18000	32000	30000	64400	51500	62400	47500	11000	10000
		ललतारौ रोड (अपर रोड से चण्डी चौक तक)	-	20000	18000	32000	30000	64400	51500	62400	47500	11000	10000
		दक्ष रोड (चौक बाजार कनखल से आनन्दमयी आश्रम तक)	-	20000	18000	32000	30000	71200	60100	67200	56100	11000	10000
		सराय रोड (मण्डी समिति चौराहे से ट्रासपोर्ट नगर तक)	-	20000	18000	32000	30000	73900	66800	69900	62800	11000	10000
		हरिद्वार ऋषिकेश रोड (दूधधारी चौक से पावन धाम चौराहे तक)	-	19500	18000	31500	30000	69700	59100	66200	55100	11000	10000
		दक्ष रोड (आनन्दमयी आश्रम से केशर फैक्ट्री तक)	-	18550	16550	30550	28550	53000	46000	50500	44000	11000	10000
		बी.एच.ई.एल. रोड (होटल विनायक ग्रेन्ड से सलेमपुर पुलिस चौक पोस्ट तिराहे तक)	-	18000	16500	30000	28500	67200	61100	64200	58100	11000	10000
		लक्ष्मण रोड (देशरक्षक औषधालय से स्वयंवर पैलेस तिराहे तक)	-	18000	16500	30000	28500	68500	58500	65500	55500	11000	10000
		मनसादेवी हिल बाईपास रोड (खडखड़ी से रेलवे फाटक तक)	-	18000	17000	30000	29000	66800	53900	64800	51900	11000	10000
7	छ												

उप निदेशक-प्रथम  
हरिद्वार

सहायक-सचिव  
हरिद्वार (द्वितीय)

[4]

(डा० ललित नारायण मिश्र)  
अपर जिलाधिकारी (वित्त एवं राजस्व),  
हरिद्वार।

1	2	3	4	5	6	7	8	9	10	11	12	13	14
1	2	टिबड़ी रोड (रानीपुर मोड़ से टिबड़ी ग्राम तक)	-	17000	16000	29000	28000	65200	54100	63200	52100	11000	10000
7	छ	10- ईदगाह रोड (ज्वालापुर पुल जटवाड़ा से सुभाष नगर शिव मन्दिर तिराहे तक)	-	15000	13500	27000	25500	62500	52500	59500	49500	11000	10000
		11- हरिद्वार रुड़की रोड (बहादुराबाद सिडकुल तिराहे से बहादुराबाद ब्लॉक तक)	7.50	15000	13000	27000	25000	60000	56100	56000	52100	11000	10000
8	ज	1- ईदगाह रोड (सुभाष नगर शिव मन्दिर तिराहे से पी.ए.सी. मार्ग पर पायल सिनेमा तक)	-	14500	13200	26500	25200	61500	51500	58900	48900	11000	10000
		2- सिडकुल रोड (बहादुराबाद सिडकुल तिराहे से सलमपुर बैंक पोस्ट तक)	-	14000	13000	26000	25000	58000	54100	56000	52100	11000	10000
		3- नजीबाबाद मार्ग (चण्डीपुल से श्यामपुर थाना शनि मन्दिर तक)	7.00	14000	12500	26000	24500	57300	54400	54300	51400	11000	10000
		4- बिल्केश्वर ज्वालापुर बाईपास रोड (ललातारी पुल से रेलवे पुल भेल का सैक्टर-2 बैरियर तक)	-	13500	12000	25500	24000	59500	49500	56500	46500	11000	10000
		5- हरिद्वार रुड़की रोड (जुर्स कन्स्ट्री से पहले सराय बाईपास मोड़ से बहादुराबाद सिडकुल तिराहे तक)	6.50	13000	11000	25000	23000	58200	53200	54200	49200	11000	10000
		6- रानीपुर विस्थापित मार्ग (रानीपुर टिहरी विस्थापित कालोनी के मोड़ से होटल विनायक ग्रैन्ड तक)	6.50	13000	11500	25000	23500	59900	52800	56900	49800	11000	10000
		7- लक्शर रोड (स्वयंवर पैलेस तिराहे से डी0ए0बी0 कॉलेज से आगे ग्राम जगजीतपुर की सीमा तक)	6.35	12700	11000	24700	23000	58000	53000	54000	49000	11000	10000

**उप निबंधक-प्रथम**  
**हरिद्वार**

**सब-सचिव-द्वारा**  
**हरिद्वार (द्वितीय)**

(डा० ललित नारायण मिश्र)  
अपर जिलाधिकारी (वित्त एवं राजस्व),  
हरिद्वार।

1	2	3	4	5	6	7	8	9	10	11	12	13	14
		सराय बाईपास रोड	6.00	12000	11500	24000	23500	56900	49800	53900	46800	11000	10000
		हरिद्वार ऋषिकेश रोड (पावन धाम चौराहे से शंकराचार्य चौराहे तक)	-	12000	10000	24000	22000	55200	44100	51200	40100	11000	10000
		हरिद्वार रुड़की रोड (बहादुराबाद ब्लॉक से तहसील हरिद्वार की सीमा तक)	6.00	12000	10500	24000	22500	53300	50400	50300	47400	11000	10000
		बहादुराबाद बाईपास मार्ग	6.00	11000	10000	23000	22000	52500	48500	50000	45000	11000	10000
		मनसादेवी हिल बाईपास रोड (रिलवे फाटक से फारेस्ट बैरियर छायानन्द स्कूल तक)	-	11000	9500	23000	21500	53200	44900	50200	41900	11000	10000
		लक्कर रोड (जी0ए0वी0 कॉलेज से आगे ग्राम भिरसरपुर की सीमा से तहसील हरिद्वार की सीमा तक)	5.50	11000	10000	23000	22000	53200	48000	50200	43000	11000	10000
		सिडकूल बाईपास मार्ग (सलेमपुर पुलिस चैकपोस्ट से राजा बिस्कुट फॅक्ट्री तक)	5.00	10000	9000	22000	21000	50000	46100	48000	44100	11000	10000
		सराय रोड (ट्रासपोर्ट नगर से ग्राम सराय तक)	5.00	10000	9000	22000	21000	52200	47200	50200	45200	11000	10000
		नजीबाबाद मार्ग (श्यामपुर शाना शानि मन्दिर से जनपद हरिद्वार की सीमा तक)	4.90	9800	9000	21800	21000	44300	39800	42700	38200	11000	10000
		रोशननाबाद-बिहारीगढ़ राज्य मार्ग (मुख्य चिकित्सा अधिकारी कार्यालय के तिराहे से नवोदय विद्यालय के आगे तिराहे तक)	4.75	9500	8600	21500	20600	48300	45400	46500	43600	11000	10000
		रोशननाबाद-बिहारीगढ़ राज्य मार्ग (नवोदय विद्यालय के आगे तिराहे से ग्राम हेल्मपुर की सीमा तक)	4.30	8600	7700	20600	19700	46500	43600	44700	41800	11000	10000
9	झ												
10	ञ												

21/09/2022  
उप निदेशक-प्रथम  
हरिद्वार

राज निरीक्षक  
हरिद्वार (द्वितीय)

(डा0 ललित नारायण मिश्र)  
अपर जिलाधिकारी (वित्त एवं राजस्व),  
हरिद्वार।

1	2	3	4	5	6	7	8	9	10	11	12	13	14
		धनौरी मार्ग (बहादुराबाद तिराहे से धनौरी मार्ग पर तहसील हरिद्वार की सीमा तक)	4.03	8050	7650	20050	19650	42000	38000	40000	36500	11000	10000
		लालदाग मार्ग (गैडी खाता से लालदाग होते हुए जनपद की सीमा तक)	3.50	7000	6200	19000	18200	39000	34800	37400	33200	11000	10000
	अ	रोशनाबाद-बिहारीगढ़ राज्य मार्ग (ग्राम हेतुमपुर की सीमा से आगे ग्राम औरंगाबाद की सीमा तक)	3.30	6600	6000	18600	18000	39000	34000	37000	32500	11000	10000
		रोशनाबाद-बिहारीगढ़ राज्य मार्ग (ग्राम औरंगाबाद की सीमा से आगे से तहसील हरिद्वार की सीमा तक)	2.50	5000	4500	17000	16500	34500	30500	33300	28500	11000	10000

**उप निबंधक-प्रथम**  
हरिद्वार

**हरिद्वार**  
(हरिया)

(डा० ललित नारायण मिश्र)  
अपर जिलाधिकारी (वित्त एवं राजस्व),  
हरिद्वार।



# तहसील हरिद्वार के नगरीय क्षेत्रों की दरें

(सूची में वर्णित प्रमुख मार्गों से 100 मीटर की दूरी छोड़कर)

क्र० सं०	नगरीय क्षेत्र के मोहल्लों की श्रेणी	नगरीय क्षेत्र के मोहल्लों के नाम	अकृषि भूमि (₹ प्रति वर्ग मीटर)	बहुमंजलीय आवासीय भवन में स्थित आवासीय फ्लैट (सुपर एरिया) (₹ प्रति वर्ग मीटर)	सामान्य दर (BASE RATE)		गैर वाणिज्यिक निर्माण की दर (₹ प्रति वर्ग मीटर)	
					वाणिज्यिक भवन की दर (सुपर एरिया ₹ प्रति वर्ग मीटर)	दुकान / शैस्टोरेन्ट / कार्यालय	अन्य वाणिज्यिक प्रतिष्ठान	प्रथम श्रेणी (लिनट्टर पोश)
1	2	3	4	5	6	7	8	9
		1- बड़ा बाजार	54000	66000	120000	105000	11000	10000
		2- श्रवणनाथ नगर	45000	57000	109500	93000	11000	10000
		3- मोती बाजार	45000	57000	109500	93000	11000	10000
		4- हर की पैंड़ी	42000	54000	103500	87000	11000	10000
		5- श्रवणनाथ मठ	40000	52000	100000	89000	11000	10000
		6- कुशाघाट	40000	52000	100000	89000	11000	10000
		7- नाई सोता,	40000	52000	100000	89000	11000	10000
		8- विष्णु घाट,	40000	52000	100000	89000	11000	10000
		9- रामप्रसाद गली	40000	52000	100000	89000	11000	10000
		10- रामलीला ग्राउण्ड	40000	52000	100000	89000	11000	10000
		11- रामघाट	40000	52000	100000	89000	11000	10000
		12- गरुघाट	40000	52000	100000	89000	11000	10000
		13- हनुमान घाट	40000	52000	100000	89000	11000	10000
		14- श्रवण घाट	40000	52000	100000	89000	11000	10000

उप निदेशक-प्रथम  
हरिद्वार

सब-रजिस्ट्रार  
हरिद्वार (द्वितीय)

(डा० लालत नारायण मिश्र)  
अपर जिलाधिकारी (वित्त एवं राजस्व),  
हरिद्वार।

1	2	3	4	5	6	7	8	9
1	ख	1- रोडी बेलवाला	32000	44000	88000	77500	11000	10000
		2- भैरव अखाड़ा	30000	42000	88500	73500	11000	10000
		3- निरंजनी अखाड़ा	30000	42000	88500	73500	11000	10000
		4- मायापुर	30000	42000	88500	73500	11000	10000
		5- देवपुरा	30000	42000	88500	73500	11000	10000
		6- कटहरा बाजार	30000	42000	88500	73500	11000	10000
		7- मेन बाजार	30000	42000	88500	73500	11000	10000
		8- चौक बाजार ज्यालापुर	30000	42000	88500	73500	11000	10000
		9- आवास विकास कालोनी	25000	37000	80000	69500	11000	10000
		10- गोविन्दपुरी	25000	37000	80000	69500	11000	10000
		11- नया हरिद्वार	25000	37000	80000	69500	11000	10000
		12- झण्डा चौक	22000	34000	75500	65000	11000	10000
		13- विद्यापीठ	22000	34000	75500	65000	11000	10000
		14- जमना पैलेस कालोनी	22000	34000	75500	65000	11000	10000
		15- ऋषिकुल	22000	34000	75500	65000	11000	10000
		16- नई बस्ती (अन्तर्गत ऋषिकुल क्षेत्र)	21000	33000	73500	63000	11000	10000
		17- इन्दू एन्कलेव (शेखुपुरा कनखल)	20000	32000	71500	62500	11000	10000
		18- पीठ बाजार	20000	32000	71500	62500	11000	10000
		19- आर्यनगर चौक	20000	32000	71500	62500	11000	10000
		20- विकास कालोनी	20000	32000	71500	62500	11000	10000
		21- भोपलवाला कलां	20000	32000	71500	62500	11000	10000
		22- चौक बाजार	20000	32000	71500	62500	11000	10000
		23- नन्दपुरी	20000	32000	71500	62500	11000	10000
		24- आर0के0 एन्कलेव	20000	32000	71500	62500	11000	10000

31/11/2023-प्रथम  
उप निदेशक-हरिद्वार

सब-रजिस्ट्रार  
हरिद्वार (द्वितीय)

(डा० ललित नारायण मिश्र)  
अपर जिलाधिकारी (वित्त एवं राजस्व),  
हरिद्वार।

1	2	3	4	5	6	7	8	9
3	ग	1- श्यामलोक कालोनी	19500	31500	70500	61500	11000	10000
		2- मीना एन्क्लेव	19500	31500	70500	61500	11000	10000
		3- भोपतवाला खुर्द	19500	31500	70500	61500	11000	10000
		4- सत्यम विहार	19500	31500	70500	61500	11000	10000
		5- खन्नानगर	19000	31000	69500	60500	11000	10000
		6- नन्द विहार	19000	31000	69500	60500	11000	10000
		7- आदर्शनगर (अन्तर्गत अहमदपुर कडक क्षेत्र)	19000	31000	69500	60500	11000	10000
		8- राजलोक	19000	31000	69500	60500	11000	10000
		9- योगी विहार	19000	31000	69500	60500	11000	10000
		10- बांगरो नदी	18500	30500	69400	60100	11000	10000
		11- सुभाषनगर मौहला (निकट शंकर आश्रम)	18000	30000	69000	60000	11000	10000
		12- खडखड़ी	18000	30000	69000	60000	11000	10000
		13- सखी मण्डी पुरानी ज्वालापुर	18000	30000	69000	60000	11000	10000
		14- शिवालिक नगर फेज-1	18000	30000	70500	61500	11000	10000
		15- शिवालिक नगर फेज-2	18000	30000	70500	61500	11000	10000
		16- शिवालिक नगर फेज-3	18000	30000	70500	61500	11000	10000
		17- शिवालिक नगर फेज-4	18000	30000	70500	61500	11000	10000
		18- भीमगोड़ा	16700	28700	59120	49820	11000	10000
		19- शिवालिक नगर अन्तर्गत अन्य क्षेत्र	16000	28000	65000	56000	11000	10000
		20- जोगिया मण्डी (सुलभ शौचालय से जोडनिविड की जाने वाली सीडियां तक नीचे की ओर हर की पैडी के सामने का क्षेत्र)	16000	28000	65000	56000	11000	10000
		21- नगर पालिका परिषद शिवालिक नगर क्षेत्रान्तर्गत	16000	28000	66500	57500	11000	10000

उप निदेशक-प्रथम  
हरिद्वार

सब-रजिस्ट्रार  
हरिद्वार (द्वितीय)

(जो ललित नारायण मिश्र)  
अपर जिलाधिकारी (वित्त एवं राजस्व),  
हरिद्वार।

1	2	3	4	5	6	7	8	9
1	2	3	4	5	6	7	8	9
	घ	शेखुपुरा कनखल (नगरपालिका सीमा के अन्दर स्थित वह क्षेत्र जो कि नगर पालिका क्षेत्रों में वर्णित मौहल्लों कालानियों में उल्लिखित नहीं है)	15000	27000	63000	54000	11000	10000
		2- सब्जी मण्डी नयी ज्वालापुर	15000	27000	63000	54000	11000	10000
		3- शारदानगर	15000	27000	63000	54000	11000	10000
		4- निर्मला छावनी	15000	27000	63000	54000	11000	10000
		5- रानी गली	15000	27000	63000	54000	11000	10000
		6- चक भूपतवाला	15000	27000	63000	54000	11000	10000
		7- आर्यनगर कालोनी	15000	27000	63000	54000	11000	10000
		जगजीतपुर (न0पग0 सीमा के अन्दर स्थित वह क्षेत्र जो कि न0पग0 क्षेत्रों में वर्णित मौहल्लों/कालोनियों में उल्लिखित नहीं है।)	15000	27000	63000	54000	11000	10000
		8- गोल गुरुदास	15000	27000	63000	54000	11000	10000
		9- रानीपुर ग्राम (न0पग0 सीमा के अन्दर स्थित वह क्षेत्र जो कि न0पग0 क्षेत्रों में वर्णित मौहल्लों/कालोनियों में उल्लिखित नहीं है।)	15000	27000	63000	54000	11000	10000
		10- बिल्केश्वर कालोनी	15000	27000	63000	54000	11000	10000
		11- विष्णु गार्डन	15000	27000	63000	54000	11000	10000
		12- जगदीश नगर (अन्तर्गत टिबडी क्षेत्र)	15000	27000	63000	54000	11000	10000
		13- फ्रेंड्स कालोनी (अन्तर्गत भूपतवाला क्षेत्र)	15000	27000	63000	54000	11000	10000
		14- भगवन्तपुरम	15000	27000	63000	54000	11000	10000
		15- बसन्त विहार	15000	27000	63000	54000	11000	10000
		16- चौहानान	15000	27000	63000	54000	11000	10000
		17- शारद विहार कालोनी	15000	27000	63000	54000	11000	10000
		18- अरिहन्त विहार	15000	27000	63000	54000	11000	10000
		19- ज्ञान लोक कालोनी	15000	27000	63000	54000	11000	10000
		20-	15000	27000	63000	54000	11000	10000

उप निदेशक-प्रथम  
हरिद्वार

सब-जिस्ट्रार  
हरिद्वार (द्वितीय)

(डा० ललित नारायण मिश्र)  
अपर जिलाधिकारी (वित्त एवं राजस्व),  
हरिद्वार।

1	2	3	4	5	6	7	8	9
		1- लोथामण्डी ज्वालपुर	14300	26300	61600	52600	11000	10000
		2- सन्देश नगर (कनखल)	14000	26000	61000	52000	11000	10000
		3- सर्वधाय विहार	14000	26000	61000	52000	11000	10000
		4- गुरुबक्स विहार	14000	26000	61000	52000	11000	10000
		5- पुरुषोत्तम विहार	14000	26000	61000	52000	11000	10000
		6- हनुमन्तपुरम्	14000	26000	61000	52000	11000	10000
		7- दीप गंगा अपार्टमेन्ट सिङ्कुल क्षेत्र (अन्तर सीमा नगर पालिका परिषद शिवालिक नगर अन्तर्गत)	14000	26000	62500	53500	11000	10000
		8- हजारी बाग (कनखल)	14000	26000	61000	52000	11000	10000
		9- मयूर विहार	14000	26000	61000	52000	11000	10000
		10- श्रीरामनगर	13900	25900	60800	51800	11000	10000
		11- विद्या विहार	13500	25500	60000	51000	11000	10000
		12- संत विहार	13500	25500	60000	51000	11000	10000
		13- संगमपुरी उर्फ संघ कालोनी	13500	25500	60000	51000	11000	10000
		14- आनन्दमई पुरम् विहार	13300	25300	59600	50600	11000	10000
		15- कैनाल क्वार्टर्स	13300	25300	59600	50600	11000	10000
		16- राजनगर	13200	25200	59400	50400	11000	10000
		17- टिहरी विस्थापित क्षेत्र शिवालिक नगर (अन्तर सीमा नगर पालिका परिषद शिवालिक नगर अन्तर्गत)	13000	25000	61100	51500	11000	10000
		18- ज्वालपुर (नगर पालिका सीमा के अन्तर स्थित वह क्षेत्र जो कि नगरपालिका क्षेत्रों में वर्णित मौहल्लों/कालानियों में उल्लिखित नहीं है)	13000	25000	59000	50000	11000	10000
		19- लोथामण्डी हरिद्वार	12350	24350	57700	48700	11000	10000
		20- नाथ नगर	12200	24200	57400	48400	11000	10000

5

रु

उप निदेशक-प्रथम  
हरिद्वार

सब-रजिस्ट्रार  
हरिद्वार (द्वितीय)

(डा० ललित नारायण मिश्र)  
अपर जिलाधिकारी (वित्त एवं राजस्व),  
हरिद्वार।

1	2	3	4	5	6	7	8	9
6	च	1- हरिपुर खुर्द	12000	24000	57000	48000	11000	10000
		2- श्रद्धापुरम	12000	24000	57000	48000	11000	10000
		3- भगीरथ नगर	12000	24000	57000	48000	11000	10000
		4- इन्द्र इन्वलेव	12000	24000	57000	48000	11000	10000
		5- निर्मला छावनी क्षेत्र में इन्ड्रस्टियल एरिया कालोनी	12000	24000	57000	48000	11000	10000
		6- श्रीनाथ नगर	12000	24000	57000	48000	11000	10000
		7- दूधिया बन्द	12000	24000	57000	48000	11000	10000
		8- नन्दनगरी	12000	24000	57000	48000	11000	10000
		9- पहाड़ी बाजार	12000	24000	57000	48000	11000	10000
		10- लालजी वाला	12000	24000	57000	48000	11000	10000
		11- न्यू विष्णु गार्डन	12000	24000	57000	48000	11000	10000
		12- रामनगर	12000	24000	57000	48000	11000	10000
		13- न्यू रामनगर	12000	24000	57000	48000	11000	10000
		14- सन्थास रोड़	12000	24000	57000	48000	11000	10000
		15- न्यू कृष्णानगर	12000	24000	57000	48000	11000	10000
		16- फ्रैंड्स कालोनी (अन्तर्गत आर्य नगर क्षेत्र)	12000	24000	57000	48000	11000	10000
		17- हजारी बाग	12000	24000	57000	48000	11000	10000
		18- लालमन्दिर कालोनी	12000	24000	57000	48000	11000	10000
		19- दयानन्द नगरी	12000	24000	57000	48000	11000	10000
		20- शांति विहार	12000	24000	57000	48000	11000	10000
		21- कृष्णानगर कालोनी	12000	24000	57000	48000	11000	10000

उप प्रबन्धक-प्रधान  
हरिद्वार

राज-सचिव  
हरिद्वार (द्वितीय)

(डा० ललित नारायण मिश्र)  
अपर जिलाधिकारी (वित्त एवं राजस्व),  
हरिद्वार।