



झारखण्ड सरकार

राजस्व, निबंधन एवं भूमि सुधार विभाग
(जिला भू-अर्जन कार्यालय, राँची)

www.dlaoranchi.in

dlaoranchi@gmail.com, dlaoranchi@rediffmail.com, dlaoranchi@jharkhandmail.gov.in

अधिघोषणा

(अधिनियम-30/2013 की धारा-19 (1) के अधीन)

“बंता राहे-बुण्डु पथ के 30वें0 कि0मी0 में भोरंगाडीह नाला पथ उच्च स्तरीय पुल का निर्माण कार्य परियोजना”

चूँकि झारखण्ड सरकार/समाहर्ता को यह प्रतीत होता है कि सार्वजनिक प्रयोजनार्थ यथा “बंता राहे-बुण्डु पथ के 30वें0 कि0मी0 में भोरंगाडीह नाला पथ उच्च स्तरीय पुल का निर्माण कार्य परियोजना” हेतु ग्राम/ मौजा-बाहाडीह एवं भोरंगाडीह, क्रमशः थाना सं.-26 एवं 25, अंचल-बुण्डू, जिला-राँची में उपर्युक्त कथित परियोजना के लिए कमोवेश रकबा-0.265 एवं 1.14 एकड़ भूमि अपेक्षित है।

इसलिए अधिघोषणा किया जाता है कि उपर्युक्त परियोजना के लिए अर्जन के अधीन एक भू-खंड है, जो मानक माप से कमोवेश रकबा-0.265 एवं 1.14 एकड़ है, जो ग्राम/ मौजा-बाहाडीह एवं भोरंगाडीह, क्रमशः थाना सं.-26 एवं 25, अंचल-बुण्डू, जिला-राँची में जिसकी विवरण निम्नलिखित है:-

मौजा-बाहाडीह


क्र0 सं0	खाता सं0	सर्वे प्लॉट सं0	स्वामित्व का प्रकार	भूमि का प्रकार	अर्जन के अधीन क्षेत्रफल (एकड़ में)	हितबद्ध व्यक्ति का नाम व पता
1	56	341	काएमी	दोन	0.56	रेणु अहीर वल्द बुधु अहीर
2	55	342	काएमी	दोन	0.30	अज्ञात
3	02	343	काएमी	दोन- II	0.12	संजय सिंह वो प्रदीप सिंह
4	56	344	काएमी	दोन	0.09	अज्ञात
5	10	345	काएमी	दोन	0.07	महेश प्रसाद सिंह वगैरह
				कुल	1.14	

मौजा-भोरंगाडीह


क्र0 सं0	खाता सं0	सर्वे प्लॉट सं0	स्वामित्व का प्रकार	भूमि का प्रकार	अर्जन के अधीन क्षेत्रफल (एकड़ में)	हितबद्ध व्यक्ति का नाम व पता
1	40	107	—	जंगल परास	0.25	(गैर मजरुआ मालिक)
2	36	112	—	—	0.015	अज्ञात
				कुल	0.265	


यह अधिघोषणा हितबद्ध व्यक्तियों की आपत्तियों के सुनने और अधिनियम संख्या-30/ 2013 की धारा 15 में प्रदत्त यथा उपबंधित सम्यक जाँच के पश्चात् किया गया है। भूमि अर्जन के कारण पुनर्व्यवस्थापन के लिए संभावित परिवारों की संख्या जिनके लिए पुनर्व्यवस्थापन के क्षेत्र चिन्हित किए गए हैं, जिसका संक्षिप्त विवरण निम्नवत् है :-


ग्राम-XXX, थाना संख्या-XXX, अंचल-XXX, जिला-XXX, क्षेत्रफल-XXX एकड़, जिला भू-अर्जन पदाधिकारी, राँची के कार्यालय में किसी कार्य दिवस के दिन भूमि योजना का निरीक्षण किया जा सकता है।


अमीन,


कानूनगो,


जिला भू-अर्जन पदाधिकारी,
राँची।
12/08/2021


अपर समाहर्ता,
राँची।


उपायुक्त,
राँची।