

रस्ते विकास योजना २००१-२०२१

जिल्हा नांदेड

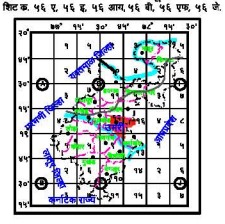
उमरी तालुका



प्रमाण १ सें.मी. = १.२५ कि.मी.

तालुका मुख्यालय : उमरी
क्षेत्रफळ : ४१८.२५ चौ.कि.मी.
एकूण लोकसंख्या : ८६,२०६

स्थल वर्णन विषयक सूची



२००१ च्या जनगणनेप्रमाणे खेडयांची सांख्यिकी माहिती

जनगणना सुची	चिन्ह	एकूण गावे / खेडी
५०० हून कमी	X	१०
५०० ते ११११	○	२२
११०० ते १११११	●	१६
११००० ते ४११११	▲	१०
११००० ते ११११११	△	०१
५००००० ते ४११११११	■	-
एकूण		१६

वर्गीकरण दाखवा

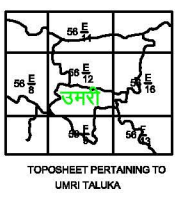
प्रकार	कार्यक्षमतेचे प्रतीक	निवडिलेले
राष्ट्रीय महामार्ग	—	—
राज्य महामार्ग	—	—
राज्यवर्ती	—	—
मध्यम शिक्का मार्ग	—	—
दरमिती मार्ग	—	—
ग्रामीण मार्ग	—	—

साखर कारखाना	■	पोस्ट रेल्वे मार्ग	—
गडद, गाळे व तलाव	■	वाहतूक रेल्वे मार्ग	—
दरमिती बांधणी	■	ग्रामीण बाजारपेठा	●
शिक्षण	■	ग्रामीण आरोग्य केंद्र	●
विस्थापन	■	ग्रामीण वस्ती	■
ताडुका हद्द	■	दरमिती रस्ते	—
दुरीय क्षेत्र	■	दरमिती रस्ते	—
बन्धन	■	संरक्षित	—

सार्वजनिक बांधकाम मंडळ, नांदेड.

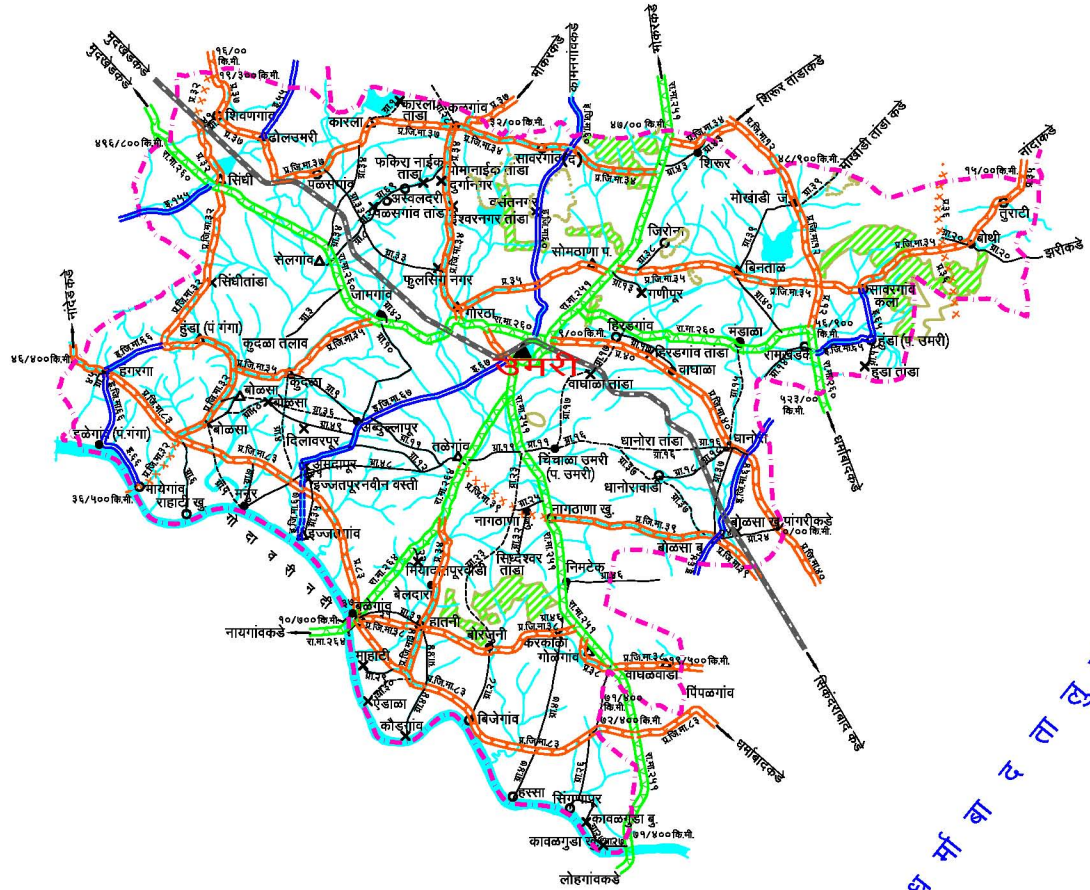
कार्यकारी अधिकारी: सार्वजनिक बांधकाम विभाग, नांदेड. अधिकारी: सार्वजनिक बांधकाम मंडळ, नांदेड. मुख्य अधिकारी: सार्वजनिक बांधकाम मंडळ, नांदेड.

भो क र ता लु का



TOPO SHEET PERTAINING TO UMRI TALUKA

ता लु का मु द खे ड



आं ध प्र ण

ता लु का ना य गा व