

रस्ते विकास योजना २००९-२०२१

जिल्हा नांदेड

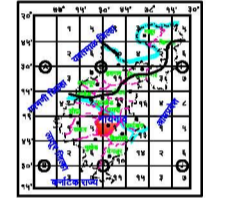
**नायगाव तालुका**



प्रमाण १से.मी. = १.२५ कि.मी.

तालुका मुख्यालय : नायगाव  
क्षेत्रफळ : ५७४.२१ चौ.कि.मी.  
एकूण लोकसंख्या : १,६१,१३४

स्थल वर्णन विषयक सूची



२००१ च्या जनगणनेप्रमाणे खंड्याची सांख्यिकी माहिती

खंड्याच्या सूची	चिन्ह	एकूण नसलेले
५०० हे ९९९	X	००
१००० ते १९९९	●	१९
२००० ते २९९९	○	२०
३००० ते ३९९९	△	३५
४००० ते ४९९९	▲	०४
५०००० ते ५९९९९	■	-
एकूण		८१

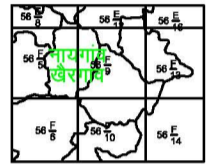
दर्याकरण ताबडा

प्रकार	अभिप्रेत करतावे	विशेष
राष्ट्रीय महामार्ग	—	—
प्रमुख राज्यमार्ग	—	—
राज्यमार्ग	—	—
प्रमुख शिक्का मार्ग	—	—
दुसरे शिक्का मार्ग	—	—
ग्रामीण मार्ग	—	—
कायदा कारखाना नदी, नाले व तलाव	—	—
हवाई वायुमार्ग	—	—
शिकवेज	—	—
जिल्हा हद्द	—	—
तालुका हद्द	—	—
दुर्ग क्षेत्र	—	—
रक्षेत्र	—	—
गोला रेषेचे मार्ग	—	—
वृत्त रेषेचे मार्ग	—	—
ग्रामीण कारखाना	—	—
प्रामाणिक वायुमार्ग केंद्र	—	—
दरिद्रपंथ रस्ते	—	—
दरिद्रपंथ रस्ते	—	—
अंधीकरण	—	—

सार्वजनिक बांधकाम मंडळ, नांदेड.

कार्यकारी अभियंता, अधिकांक अभियंता, मुख्य अभियंता, सार्वजनिक बांधकाम विभाग, सार्वजनिक बांधकाम मंडळ, सार्वजनिक बांधकाम प्रादेशिक विभाग, नांदेड.

मु द खे ड तालु का

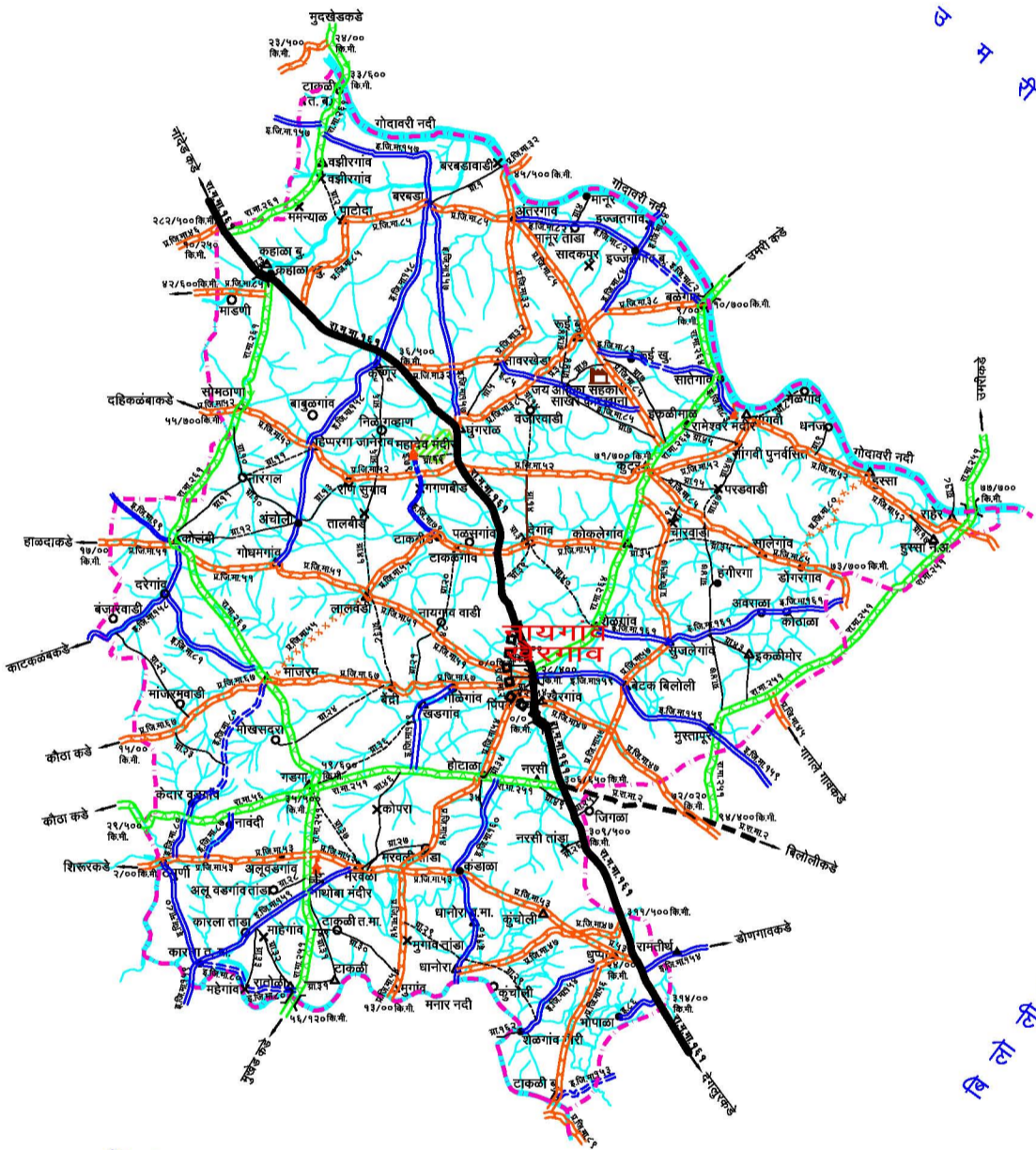


TOPOSHEET PERTAINING TO NAIGAON KHAIRGAON TALUKA

लो हा तालु का

ख म ळी

ता लु का



कं धार तालु का

बि लो ली तालु का

मु खे ड तालु का