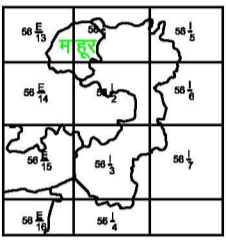
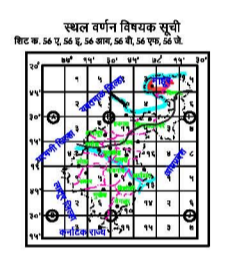


रस्ते विकास योजना २००१-२०२१
जिल्हा नांदेड
माहूर तालुका



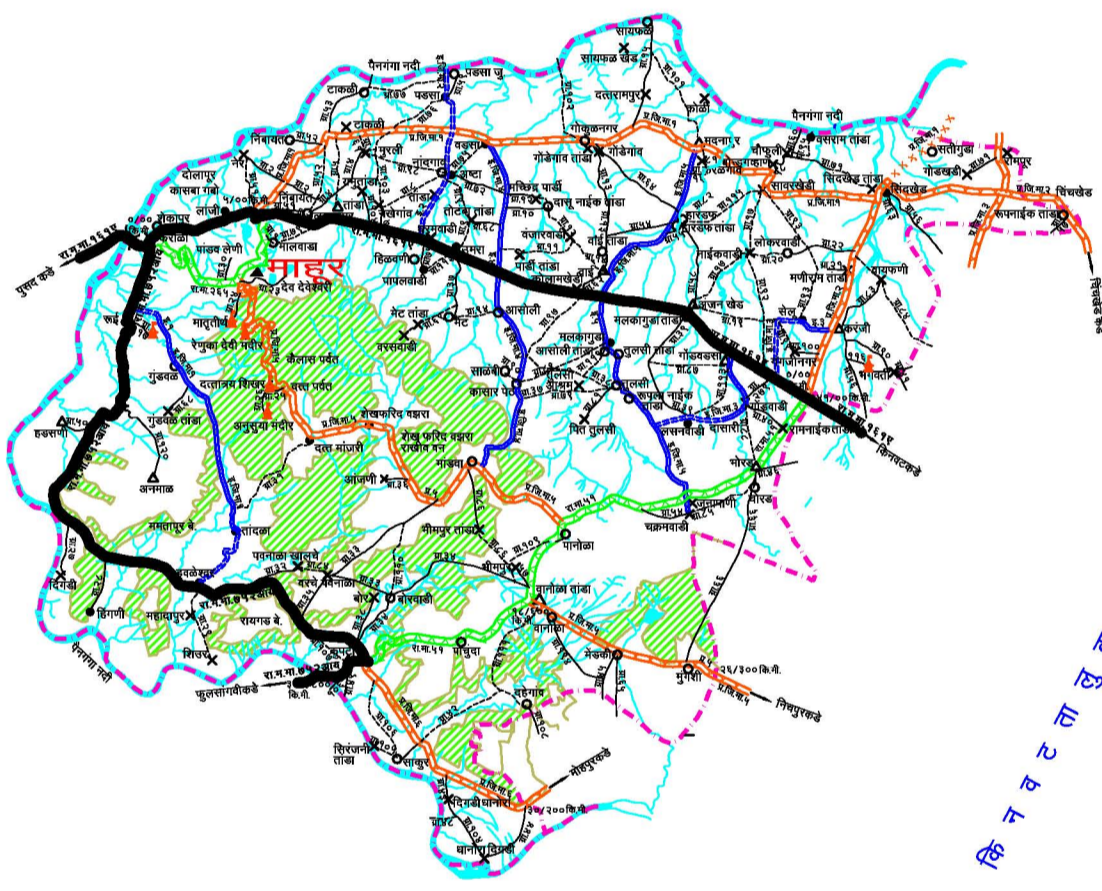
प्रमाण १ सें.मी. = १.२५ कि.मी.

तालुका मुख्यालय : माहूर
क्षेत्रफळ : २१७.१४ चौ.कि.मी.
एकूण लोकसंख्या : ८६,७८२



TOPOSHEET PERTAINING TO MAHUR TALUKA

य व त मा ळ जि ल्हा



य व त मा ळ जि ल्हा

कि न व ट ता ढु का

२००१ च्या जनगणनेप्रमाणे खंडांची सांख्यिकी माहिती

जनगणना रुची	चिन्ह	एवम नत्र/शेडी
५०० रु. कमी	×	२२
५०० ते ११९	○	३७
१००० ते १९९९	●	१८
१५०० ते १९९९	▲	११
५००० ते १९९९	△	०१
५०००० ते ५९९९९	■	-
५००००० ते ५९९९९९	■	-
एवम		८९

वर्गीकरण तत्वता

वर्ग	वर्गीकरण तत्वता	चिन्ह	चिह्नित
राष्ट्रीय महामार्ग	राज्य महामार्ग	राज्य महामार्ग	राज्य महामार्ग
प्रमुख राजमार्ग	राज्य महामार्ग	राज्य महामार्ग	राज्य महामार्ग
राज्य महामार्ग	राज्य महामार्ग	राज्य महामार्ग	राज्य महामार्ग
प्रमुख पुरवठा मार्ग	राज्य महामार्ग	राज्य महामार्ग	राज्य महामार्ग
द्वार पुरवठा मार्ग	राज्य महामार्ग	राज्य महामार्ग	राज्य महामार्ग
ग्रामीण मार्ग	राज्य महामार्ग	राज्य महामार्ग	राज्य महामार्ग

साधन	चिन्ह	गोळा पेशे मार्ग	चिन्ह
साधन कारवाजा नदी, पासे व हस्तात	—	राज्य महामार्ग	—
हवाई वाहतूक	—	राज्य महामार्ग	—
विमानतळ	—	राज्य महामार्ग	—
जिल्हा हद्द	—	राज्य महामार्ग	—
तालुका हद्द	—	राज्य महामार्ग	—
दुरीय क्षेत्र	—	राज्य महामार्ग	—
वज्जेत	—	राज्य महामार्ग	—

सार्वजनिक बांधकाम मंडळ, नांदेड.