

रस्ते विकास योजना २००१-२०२१

जिल्हा नांदेड

हिमायतनगर तालुका

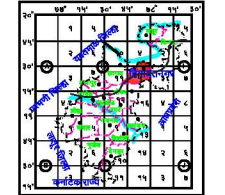


प्रमाण १से.मी. = १.२५ कि.मी.

तालुका मुख्यालय : हिमायतनगर
क्षेत्रफळ : ४८३.७५ चौ.कि.मी.
एकूण लोकसंख्या : ८८,९२४

स्थल वर्णन विषयक सूची

कि.मी. ५६ ५६ ५६ ५६ ५६ ५६ ५६ ५६ ५६ ५६



२००१ च्या जनगणनेप्रमाणे खेड्यांची सांख्यिकी माहिती

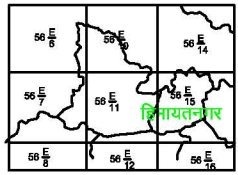
खेड्यांचा एकूण	विश्व	एकूण गावे/खेडी
५०० हून कमी	X	१५
५०० ते ९९९	○	२५
१००० ते १९९९	●	१४
२००० ते ४९९९	▲	-
५००० ते ९९९९	△	-
१०००० ते ४९९९९	■	०१
५०००० हून अधिक	□	-
एकूण		६९

प्रकार	कारित्यावळ कवचेंदरे	निवाडिद
राष्ट्रीय महामार्ग	—	●●●
राज्य महामार्ग	—	—
राज्य मार्ग	—	—
ग्रामपंचायत मार्ग	—	—
हजार लिटर मार्ग	—	—
ग्रामीण मार्ग	—	—

सावळ कारवाण	—	मोठे रेल्वे मार्ग	—
मदी, माते व ललन	—	सहान रेल्वे मार्ग	—
क्याई बायको	—	ग्रामीण सावळकार	—
विहीन	—	ग्रामीण सावळकार	—
पिण्या हळ	—	हलिकन वरी	—
वाडुका हळ	—	दुर्जन-नव रस्ते	—
दुर्जन क्षेत्र	—	दुर्जन-नव रस्ते	—
दन्नेत्र	—	करीकरण	—

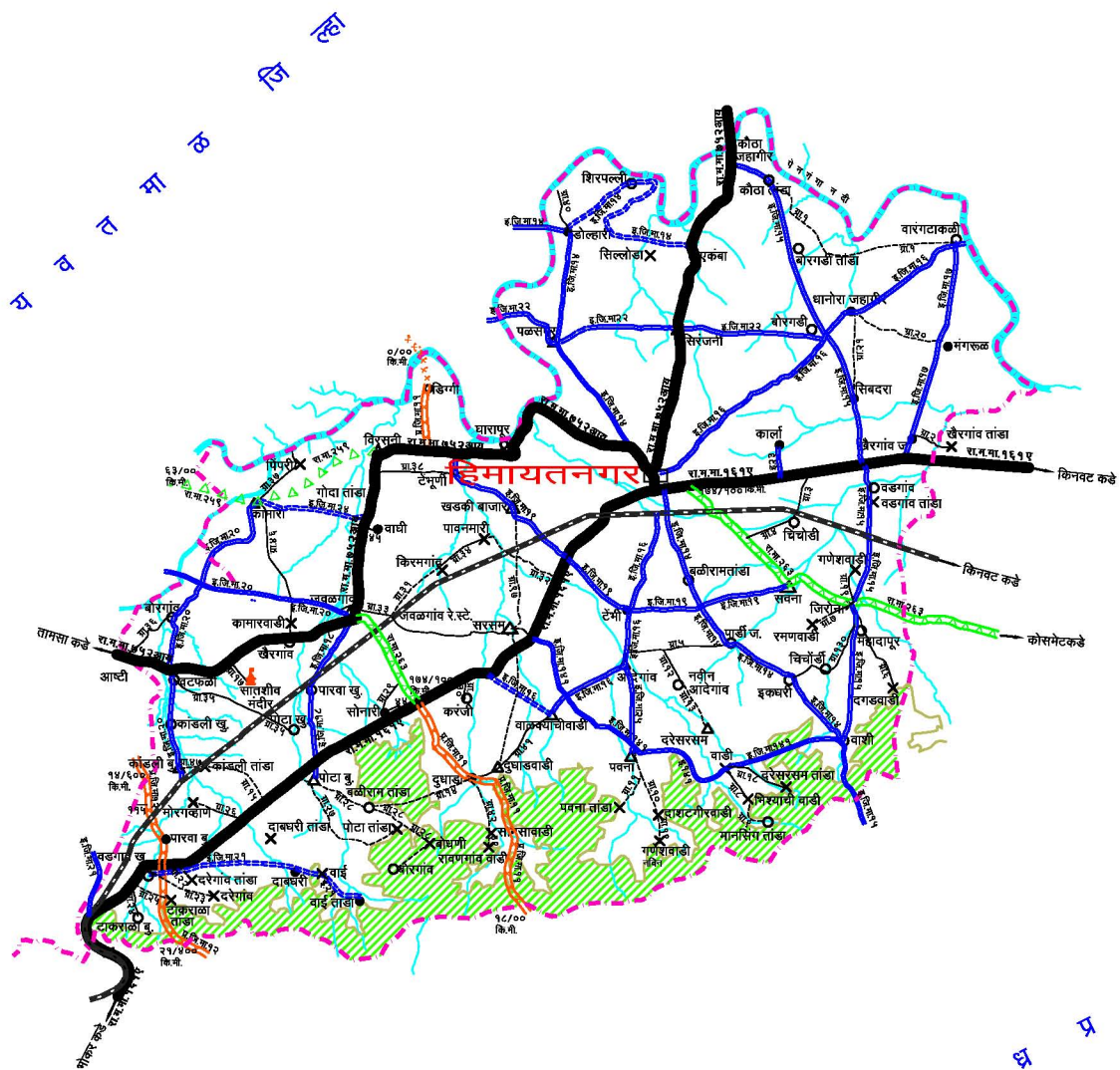
सार्वजनिक बांधकाम मंडळ, नांदेड.

कार्यकारी अभियंता, अतिरिक्त अभियंता, मुख्य अभियंता, सार्वजनिक बांधकाम विभाग, सार्वजनिक बांधकाम मंडळ, सार्वजनिक बांधकाम प्रादेशिक विभाग, नांदेड.



TOPOSHEET PERTAINING TO HIMAYATNAGAR TALUKA

ह द गा व तालु का



कि न व ट तालु का

भो क र तालु का

आं प्र दे ष