

रस्ते विकास योजना २००९-२०२१

जिल्हा नांदेड

अर्धापूर तालुका

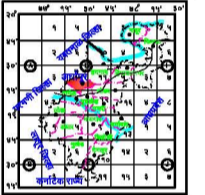


प्रमाण १ सें.मी. = १.२५ कि.मी.

तालुका मुख्यालय : अर्धापूर  
क्षेत्रफळ : २८९.०५ चौ.कि.मी.  
एकूण लोकसंख्या : ९८,७५५

स्थल वर्णन विषयक सूची

मिटर क. ५६ ए. ५६ ड. ५६ आ. ५६ बी. ५६ एक. ५६ जे.



२००१ चा जनगणनेप्रमाणे खेड्यांची सांख्यिकी माहिती

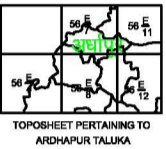
जनगणना वृत्ती	चिन्ह	एकूण गावे/खेडी
५०० हून ल्ही	X	१५
५०० ते ९९९	●	०१
१००० ते १९९९	○	०८
१५०० ते १९९९	△	१७
१५०० ते १९९९	▲	०३
५०००० ते ५९९९९	■	०१
५००००० ते ५९९९९९	■	-
एकूण		५३

वर्गीकरण ताबटा

प्रकार	परिचयन कवाडेचे	चिन्होपेत
राष्ट्रीय महामार्ग	—	***
प्रमुख राज्यमार्ग	—	***
राज्यमार्ग	—	***
प्रमुख शिक्का मार्ग	—	***
दुसरा शिक्का मार्ग	—	***
ग्रामीण मार्ग	—	---
सामान्य वाहतूक मार्ग	—	---
मधी, नाळे व दस्ताव	—	+++
इंधन पंप	—	●
टिपलेट	—	+
शिक्षण इत	—	□
तारुण्य इत	—	□
दुर्ग क्षेत्र	—	□
वन्हेट	—	□

सार्वजनिक बांधकाम मंडळ, नांदेड.

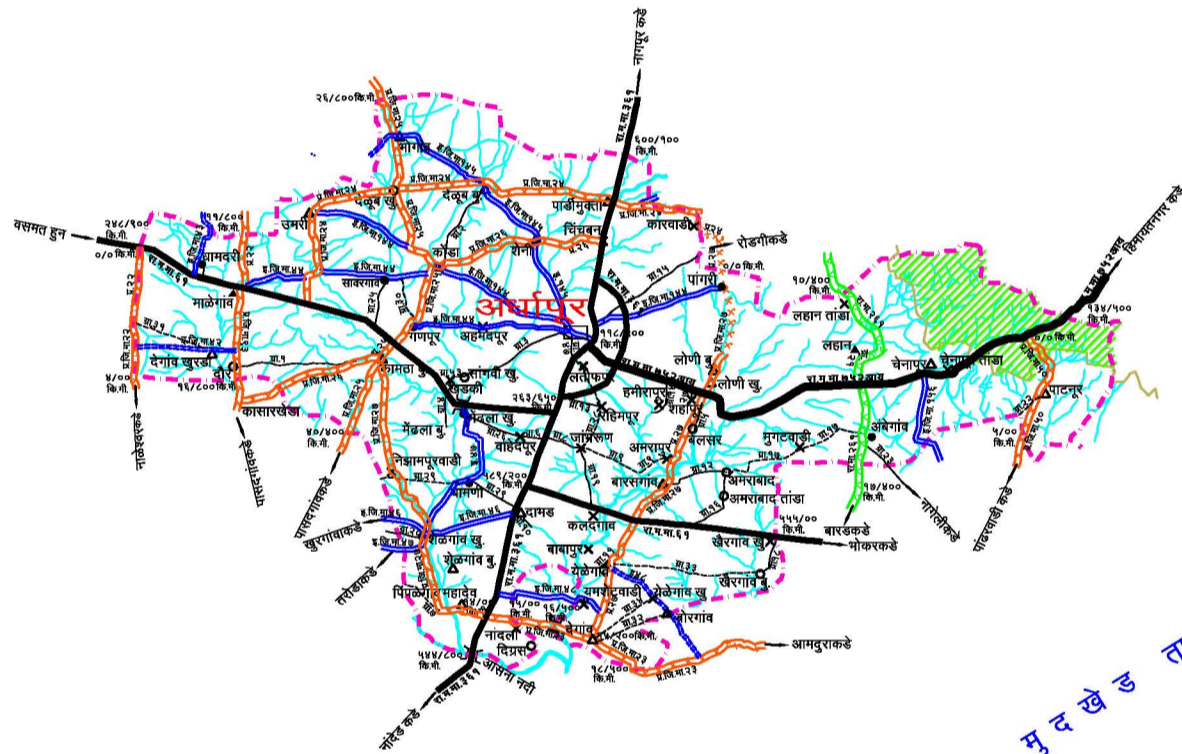
कार्यालयीन अधिकाऱ्याः सार्वजनिक बांधकाम विभाग, नांदेड. कार्यालयीन अधिकाऱ्याः सार्वजनिक बांधकाम विभाग, नांदेड. कार्यालयीन अधिकाऱ्याः सार्वजनिक बांधकाम विभाग, नांदेड.



TOPOSHEET PERTAINING TO ARDHAPUR TALUKA

हिं गो ली जिल्हा

ह द गां व ता लु का



मु द खे ड ता लु का

नां दे ड ता लु का