

[नियम-02 (अ) के अधिन]

मतदान केन्द्रों की सूची

प्रखण्ड - मदनपुर।

ग्राम पंचायत - पिपरीरा

जिला - औरंगाबाद।

मतदान केन्द्र संख्या	मतदान केन्द्र का नाम एवं स्थल	मतदान केन्द्र का विस्तार (प्रांनिंक्षे०सं०)	मतदाता सूची के आधार पर कुल मतदाताओं की संख्या (मतदाता सूची के प्रपत्र-क से अंकित करें)	अभ्युक्ति
1	2	3	4	5
1	प्रांवि० गोंगरा	1. गोंगरा	425	
2	सामुदायिक भवन, परौरा	2. टोला परौरा, कन्हईल	624	
3	मंवि० उचौली (पू० भाग)	3. उचौली	407	
4	मंवि० उचौली (प० भाग)	4. उचौली	407	
5	सामुदायिक भवन, उचौली	5. उचौली	564	
6	क०मंवि० उचौली	6. टोला अमरबिगहा	606	
7	उ०मंवि० पिपरीरा (पू० भाग)	7. पिपरीरा टोले सिकन्दरपुर	678	
8	उ०मंवि० पिपरीरा (प० भाग)	8. पिपरीरा	607	
9	प्रांवि० माधोपुर	9. माधोपुर अर्जुन बिगहा	544	
10	सामुदायिक भवन, चन्दौली (पू० भाग)	10. चंदौली	520	
11	सामुदायिक भवन, चन्दौली (प० भाग)	11. चंदौली	557	
12	प्रांवि० फुलवरिया (पू० भाग)	12. सलेमपुर टोला फुलवरिया मिश्रखाप	407	
13	सामुदायिक भवन, मझार	13. मझार गौसपुर टोले गोब्रहहा	869	

20.08.10

निर्वाची पदाधिकारी (प०)
—सह—
प्रखण्ड विकास पदाधिकारी,
मदनपुर।

[नियम-02 (अ) के अधिन]

मतदान केन्द्रों की सूची

प्रखण्ड - मदनपुर।

ग्राम पंचायत - वार

जिला - औरंगाबाद।

मतदान केन्द्र संख्या	मतदान केन्द्र का नाम एवं स्थल	मतदान केन्द्र का विस्तार (प्रातिक्षेपसं०)	मतदाता सूची के आधार पर कुल मतदाताओं की संख्या (मतदाता सूची के प्रपत्र-क से अंकित करें)	अभ्युक्ति
1	2	3	4	5
14	उ०म०वि० जयपाल बिगहा	1. जयपाल बिगहा	654	
15	उर्दू मखतव, टंडवा (उ० भाग)	2. वाजीतपुर, टंडवा, चमोथा	491	
16	सामुदायिक भवन, टंडवा	3. वाजीतपुर, टंडवा, चमोथा	367	
17	सामुदायिक भवन, वाजितपुर	4. वाजीतपुर, टंडवा	446	
18	उर्दू मखतव, शेखपुरा	5. वार टोले सुलेमान बिगहा टोले सरैया, टोले बरडी	786	
19	राजीवगांधी सेवा केन्द्र, वार	6. वार	324	
20	ऑननवाड़ी केन्द्र, वार	7. वार	1383	
20 क	प्रा०कृ०सा०सं० समिति, वार (ओटा गोदाम, वार)	7. वार		
21	म०वि० वार, नया भवन	8. वार टोले बहेरीखाप एवं धारु बिगहा	393	
22	सामुदायिक भवन, वार टोला बहेरीखाप	9. धारु बिगहा बहेरीखाप, सरैया, पहरपुरा	692	बगल में सरकारी भवन होने के कारण बगल के सरकारी भवन में स्थापित किया गया है।
23	म०वि० पहरपुरा	10. धारु बिगहा बहेरीखाप, सरैया, पहरपुरा	580	
24	प्रा०वि० घोस्ता (उ० भाग)	11. घोस्ता	392	
25	प्रा०वि० घोस्ता (द० भाग)	12. घोस्ता टोले लक्ष्मण बिगहा	404	
26	उ०म०वि० माधोखाप	13. माधोखाप	536	

Signature

निर्वाची पक्षधिकारी (प०)

—सह—

प्रखण्ड विकास पदाधिकारी,
मदनपुर।

[नियम-02 (अ) के अधिन]

मतदान केन्द्रों की सूची

ग्रामपंच - मदनपुर।

ग्राम पंचायत - एरकीकला

जिला - औरंगाबाद।

मतदान केन्द्र संख्या	मतदान केन्द्र का नाम एवं स्थल	मतदान केन्द्र का विस्तार (प्रांनिक्षेपसं०)	मतदाता सूची के आधार पर कुल मतदाताओं की संख्या (मतदाता सूची के प्रपत्र-क से अंकित करें)	अभ्युक्ति
1	2	3	4	5
27	उमंगवि० एरकीकला (उ० भाग)	1. एरकीकला	586	
28	उमंगवि० एरकीकला (द० भाग)	2. एरकीकला	634	
29	उमंगवि० शिवगंज (प० भाग)	3. तेलछिहा टोले शिवगंज	1292	
29 क	प्रांगवि० माया बिगहा	3. शिवगंज, मायाबिगहा		
30	उमंगवि० शिवगंज (पू० भाग)	4. तेलछिहा टोले शिवगंज	566	
31	उमंगवि० तेलछिहा (उ० भाग)	5. तेलछिहा	594	
32	उमंगवि० तेलछिहा (द० भाग)	6. तेलछिहा	887	
33	प्रांगवि० सिन्दुआरा	7. सिन्दुआरा	589	
34	मंगवि० कमात (पू० भाग)	8. कमात टोले कुवर बिगहा, भुईयां बिगहा	645	
35	मंगवि० कमात (प० भाग)	9. कमात	474	
36	प्रांगवि० कवरी	10. कवरी	513	
37	प्रांगवि० दिहुली	11. दिहुली, देवनाथ बिगहा	584	
38	प्रांगवि० जमुआँ	12. इशापुर, जमुआ	826	
38 क	सामुदायिक भवन, ईशापुर	12. इशापुर, जमुआ		
39	राजस्व कचहरी, एरकीखुर्द	13. रतनपुरा, एरकी खुर्द, बेल बिगहा, अजाद बिगहा	838	

05.09.20

निर्वाची पदाधिकारी (पं०)
-सह-
ग्रामपंच विकास पदाधिकारी,
मदनपुर।

[नियम-02 (अ) के अधिन]


मतदान केन्द्रों की सूची

प्रखण्ड - मदनपुर।

ग्राम पंचायत - दशपी

जिला - औरंगाबाद।

मतदान केन्द्र संख्या	मतदान केन्द्र का नाम एवं स्थल	मतदान केन्द्र का विस्तार (प्रांतिनिक्षेपों में)	मतदाता सूची के आधार पर कुल मतदाताओं की संख्या (मतदाता सूची के प्रपत्र-क से अंकित करें)	अभ्युक्ति
1	2	3	4	5
40	प्रांति कुशा	1. कुशा	325	
41	प्रांति खेसर	2. खेसर, खेसर टोले सुकन बिगहा	927	
42	प्रांति दरभंगा	3. दरभंगा	500	
43	मंति रसलपुर	4. कोसडिहरा	201	
44	सामुदायिक भवन कोसडिहरा बांध के पास (पं भाग)	5. कोसडिहरा	261	
45	पंचायत भवन रसलपुर (पुं भाग)	6. रसलपुर	467	
46	पंचायत भवन, रसलपुर (पं भाग)	7. रसलपुर	592	
47	प्रांति बहलौला	8. बहलौला	438	
48	रामजानकी उंविं, शिवगंज (पुं भाग)	9. गौवाल बिगहा	250	
49	रामजानकी उंविं, शिवगंज (पुं भाग)	10. गौवाल बिगहा	147	
50	पंचायत भवन, दशपी (उं भाग)	11. दशपी	713	
51	पंचायत भवन, दशपी (दं भाग)	12. दशपी	766	
52	प्रांति दशपी (पुं भाग)	13. दशपी	581	
53	प्रांति दशपी (पं भाग)	14. दशपी	459	



निर्वाची पदाधिकारी (पं०)

-सह-

प्रखण्ड विकास पदाधिकारी,
मदनपुर।

पृथन-01


[नियम-02 (भ) के अधिन]
मतदान केन्द्रों की सूची

प्रखण्ड - मदनपुर।

ग्राम पंचायत - मनिका

जिला - औरंगाबाद।

मतदान केन्द्र संख्या	मतदान केन्द्र का नाम एवं स्थल	मतदान केन्द्र का विस्तार (प्रांतिव्शे ०सं०)	मतदाता सूची के आधार पर कुल मतदाताओं की संख्या (मतदाता सूची के प्रपत्र-क से अंकित करें)	अभ्युक्ति
1	2	3	4	11
54	प्रांवि० बसतपुर (पू० भाग)	1. बसतपुर	239	
55	प्रांवि० बसतपुर(प० भाग)	2. रानीगंज	373	
56	उ०म०वि० धोबजिहा	3. धोबजिहा, डंगरा	1030	
57	उ०वि० मनिका(पू० भाग)	4. धोबजिहा, डंगरा	491	
58	उ०वि० मनिका(प० भाग)	5. मनिका	544	
59	ऑंगनबाड़ी केन्द्र, मनिका (म० भाग)	6. मनिका	267	
60	उ०म० मनिका(पू० भाग)	7. मनिका (मुईयां टोला)	748	
61	उ०म०वि० चिन्तावन कोठा	8. मनिका, चांद बिगहा	355	
62	म०वि० महुआईन	9. चिन्तावन कोठा, दमरी बिगहा, अमरपुरा	604	
63	प्रांवि० गौरा	10. महुआईन	773	
64	उ०म०वि० परसावाँ	11. गौरा	649	
65	उ०म०वि० चौखड़ा	12. परसावाँ, मछिआर बिगहा	357	
66	उ०म०वि० चौखड़ा	13. मिर्जापुर, अलारपुर	549	



निर्वाची पदाधिकारी (प०)

—सह—

प्रखण्ड विकास पदाधिकारी,
मदनपुर।

[नियम-02 (भ) के अधिन]

मतदान केन्द्रों की सूची

प्रखण्ड - मदनपुर।

ग्राम पंचायत - घोड़ाखिहरी

जिला - औरंगाबाद।

मतदान केन्द्र संख्या	मतदान केन्द्र का नाम एवं स्थल	मतदान केन्द्र का विस्तार (प्रातिक्षेत्रों में)	मतदाता सूची के आधार पर कुल मतदाताओं की संख्या (मतदाता सूची के प्रपत्र-क से अंकित करें)	अभ्युक्ति
1	2	3	4	5
67	प्रांविं घोड़ाखिहरी (उ० भाग)	1. घोड़ाखिहरी	716	
68	प्रांविं रंगा बिगहा (द० भाग)	2. रंगाबिगहा	758	
68 क	प्रांविं रंगा बिगहा (उ० भाग)	2. रंगाबिगहा		
69	प्रांविं पटौधी (उ० भाग)	3. पटौधी	966	
69 क	प्रांविं पटौधी सहायक मतदान केन्द्र (द० भाग)	3. पटौधी		
70	प्रांविं करपतई	4. करपतई	603	
71	न०रांप्रांविं बनौखर	5. बनौखर	532	
72	उ०म०विं कठवर (प० भाग)	6. कठवर	703	
73	प्रांविं पेमा (उ० भाग)	7. पेमा, भेड़ी बिगहा	478	
74	नवसृजित प्रांविं मुखेता	8. मुखेता, पेमा टोले बाबु बिगहा	768	
75	प्रांविं बेलवाँ	9. बेलवाँ	512	
76	सामुदायिक भवन देवजरा (उ० भाग)	10. देवजरा, बेलवाँ	993	
76 क	प्रांविं बेलवाँ (द० भाग)	10. देवजरा, बेलवाँ		
77	उ०म०विं देवजरा	11. देवजरा	335	
78	उ०म०विं आट (उ० भाग)	12. आट	586	
79	उ०म०विं आट (द० भाग)	13. आट	698	



निर्वाची पदाधिकारी (पं०)
-सह-
प्रखण्ड विकास पदाधिकारी,
मदनपुर।

[नियम-02 (श) के अधिन]

मतदान केन्द्रों की सूची

प्रखण्ड - मदनपुर।

ग्राम पंचायत - निमोज्जन

जिला - औरंगाबाद।

मतदान केन्द्र संख्या	मतदान केन्द्र का नाम एवं स्थल	मतदान केन्द्र का विस्तार (प्रातिनिधे सं०)	मतदाता सूची के आधार पर कुल मतदाताओं की संख्या (मतदाता सूची के प्रपत्र-क से अंकित करें)	अभ्युक्ति
1	2	3	4	5
80	ऑनलाइन केन्द्र, निमा	1. निमा, सलुपरा,	337	
81	सामुदायिक भवन वर्कशेड चाँदपुर	2. भौबालाज, चाँदपुर	263	
82	सामुदायिक भवन, चिरैयाटांड	3. चिरैयाटांड, कुसमा	276	
83	सामुदायिक भवन, पड़रा	4. पड़रा, कोईरी बिगहा	487	
84	मंवि० ऑनलाइन (उ० भाग)	5. बाबुबिगहा	563	
85	मंवि० ऑनलाइन (द० भाग)	6. राठौर बिगहा	388	
86	सामुदायिक भवन, राठौर बिगहा	7. राठौर बिगहा	234	
87	सामुदायिक भवन, तोमर बिगहा	8. राठौर बिगहा	493	
88	प्रा०वि० केवला	9. केवला, चक पर	432	
89	उ०मंवि० छेछानी (उ० भाग)	10. दलेल बिगहा, छोटकी छेछानी, बढकी छेछानी, राजकुमारडेरा, रमडिहा	722	
90	उ०मंवि० छालीदोहर	11. छालीदोहर, सहीयार, अजाद बिगहा, बलहावार, गुरमीडिह, कोईलवां, कमकमवारी	893	
90 क	उ०मंवि० छालीदोहर	11. छालीदोहर, सहीयार, अजाद बिगहा, बलहावार, गुरमीडिह, कोईलवां		
91	उ०मंवि० छालीदोहर (प० भाग) वार्ड-11	12. पकाडिह चरैया पूर्ण मुडगाजा पूर्ण तिलैया	826	
92	सामुदायिक भवन, रामराज बिगहा	13. मुंशी बिगहा, रामराज बिगहा	359	
93	सामुदायिक भवन, महुरांव	14. महुरांव	274	

20/10/20

निर्वाची पदाधिकारी (प०)

—सह—

प्रखण्ड विकास पदाधिकारी, मदनपुर।

प्रपत्र-01

[नियम-02 (श) के अधिन]

मतदान केन्द्रों की सूची

प्रखण्ड - मदनपुर।

ग्राम पंचायत - घटसार्इन

जिला - औरंगाबाद।

मतदान केन्द्र संख्या	मतदान केन्द्र का नाम एवं स्थल	मतदान केन्द्र का विस्तार (प्रांनिक्षेपसं०)	मतदाता सूची के आधार पर कुल मतदाताओं की संख्या (मतदाता सूची के प्रपत्र-क से अंकित करें)	अभ्युक्ति
1	2	3	4	11
94	उ०म०वि० सडैल, नया भवन (द० भाग)	सडैल	519	भवन जर्जर होने के कारण
95	उ०म०वि० सडैल, नया भवन (उ० भाग)	शिवराजपुर टोले तिलाठी बिगहा	346	
96	प्रा०वि० निमा (पु० भाग)	निमा, झिकटिया टोले विशुनाज	717	
97	उ०म०वि० झिकटिया (पु० भाग)	झिकटिया	621	
98	उ०म०वि० झिकटिया (प० भाग)	झिकटिया, घटसार्इन टोला कोईसी बिगहा, पहरचापी	487	
99	सामुदायिक भवन, सहार	सहार	157	भवन जर्जर होने के कारण
100	आँगनबाड़ी केन्द्र, सहार	सहार टोले चमरा सहार	261	भवन जर्जर होने के कारण
101	उ०म०वि० जलवन (पु० भाग)	जलवन टोले चमरा सहार	296	
102	उ०म०वि० जलवन (प० भाग)	जलवन	338	
103	म०वि० घटसार्इन (पु० भाग)	घटसार्इन टोले भुईयां बिगहा, घटसार्इन	772	
104	म०वि० घटसार्इन (प० भाग)	घटसार्इन	598	

निर्वाची पदाधिकारी (प०)

—सह—

प्रखण्ड विकास पदाधिकारी,

मदनपुर।

[नियम-02 (श) के अधिन]

मतदान केन्द्रों की सूची

प्रखण्ड - मदनपुर।

ग्राम पंचायत - बनियाँ

जिला - औरंगाबाद।

मतदान केन्द्र संख्या	मतदान केन्द्र का नाम एवं स्थल	मतदान केन्द्र का विस्तार (प्रातिक्षेपसं०)	मतदाता सूची के आधार पर कुल मतदाताओं की संख्या (मतदाता सूची के प्रपत्र-क से अंकित करें)	अभ्युक्ति
1	2	3	4	5
105	मंवि० सोनडीह	1. सोनडीह	596	
106	प्रा०वि० गौरा (पू० भाग)	2. गौरा, सोनवर्षा	671	
107	उ०मंवि० पड़सर्वाँ	3. पड़सर्वाँ	707	
108	प्रा०वि० हाजीपुर (उ० भाग)	4. हाजीपुर	470	
109	प्रा०वि० हाजीपुर (द० भाग)	5. हाजीपुर	446	
110	प्रा०वि० कुशहा	6. कुशहा	610	
111	प्रा०वि० अटल बिगहा	7. अटलबिगहा	541	
112	उ०मंवि० मंगसर्वाँ	8. मंगसर्वाँ टोले कुम्हार बिगहा, करमडिह	372	
113	सामुदायिक भवन कोईरी बिगहा	9. कोईरी बिगहा, शिवाबिगहा	508	
114	मंवि० सैलवाँ (उ० भाग)	10. सैलवाँ	572	
115	मंवि० सैलवाँ (द० भाग)	11. सैलवाँ	685	
116	मंवि० बनियाँ (उ० भाग)	12. बनिया	403	
117	मंवि० बनियाँ (द० भाग)	13. बनिया	575	
118	पंचायत भवन बनियाँ	14. बनिया	771	
119	उर्दू मंवि० नगमरिया (पू० भाग)	15. बनिया टोले नगमरिया	574	
120	उर्दू मंवि० नगमरिया (प० भाग)	16. बनिया टोले नगमरिया	464	

(Signature)

निर्वाची पदाधिकारी (प०)

—सह—

प्रखण्ड विकास पदाधिकारी,
मदनपुर।

[नियम-02 (अ) के अधिन]

मतदान केन्द्रों की सूची

प्रखण्ड - मदनपुर।

ग्राम पंचायत - महुआवाँ

जिला - औरंगाबाद।

मतदान केन्द्र संख्या	मतदान केन्द्र का नाम एवं स्थल	मतदान केन्द्र का विस्तार (प्रांति/क्षेत्र/सं०)	मतदाता सूची के आधार पर कुल मतदाताओं की संख्या (मतदाता सूची के प्रपत्र-क से अंकित करें)	अभ्युक्ति
1	2	3	4	5
121	उ०म०वि० नेगा बिगहा	1. नेगाबिगहा	506	
122	प्रा०वि० बारा	2. छकनबिगहा	412	
123	प्रा०वि० पटनवाँ	3. नरकपी टोले पटनवा	537	
124	उ०म०वि० नरकपी (द० भाग)	4. नरकपी टोले मथानी	793	
125	सामुदायिक भवन, अभियोर बिगहा	5. अभीयोर बिगहा, नरकपी टोले भु0 बिगहा	549	
126	ऑंगनबाड़ी केन्द्र कंचनपुर (उ० भाग)	6. बरडी, तुआढी बिगहा, रामदोहर, कंचनपुर	927	
126 क	ऑंगनबाड़ी केन्द्र कंचनपुर (द० भाग)	6. बरडी, तुआढी बिगहा, रामदोहर, कंचनपुर		
127	ऑंगनबाड़ी केन्द्र भईयाराम बिगहा	7. भैया राम बिगहा, गोगडी	532	
128	म०वि० प्राणपुर	8. प्राणपुर	585	
129	सामुदायिक भवन, महुआवाँ	9. महुआवा	622	
130	क०प्रा०वि० महुआवाँ (उ० भाग)	10. महुआवा	936	
130 क	क०प्रा०वि० महुआवाँ (द० भाग)	10. महुआवा		
131	प्रा०वि० देवी बिगहा	11. महुआवा टोले देवीबिगहा	552	
132	म०वि० चट्टी पर (पू० भाग)	12. महुआवा टोले बेलहर	664	
133	म०वि० चट्टी पर (प० भाग)	13. महुआवा टोले चट्टी पर	307	

(Signature)

निर्वाची पदाधिकारी (पं०)

-सह-

प्रखण्ड विकास पदाधिकारी,
मदनपुर।

[नियम-02 (श) के अधिन]


मतदान केन्द्रों की सूची

प्रखण्ड - मदनपुर।

ग्राम पंचायत - चेईनवादा

जिला - औरंगाबाद।

मतदान केन्द्र संख्या	मतदान केन्द्र का नाम एवं स्थल	मतदान केन्द्र का विस्तार (प्रातिक्षेत्रोंसं०)	मतदाता सूची के आधार पर कुल मतदाताओं की संख्या (मतदाता सूची के प्रपत्र-क से अंकित करें)	अभ्युक्ति
1	2	3	4	5
134	सामुदायिक भवन, पलकिया	1. पलकिया, झगर बिगहा	777	
135	प्रांवि० ओरडिहा	2. ओडिहा	654	
136	प्रांवि० उधम बिगहा (पू० भाग)	3. उधमबिगहा	728	
137	प्रांवि० उधम बिगहा (पू० भाग)	4. उधमबिगहा	425	
138	प्रांवि० मथान बिगहा	5. मथानबिगहा, मोहन बिगहा	642	
139	प्रांवि० गरडी	6. गरडी	413	
140	सामुदायिक भवन, महुआडी	7. भैनबिगहा, पहरपुरा, महुआरी	526	
141	प्रांवि० काजीचक	8. काजीचक, आगरापर	407	
142	उ०म०वि० बाँसा बिगहा	9. बाँसाबिगहा, नवादा, शिवाबिगहा	662	
143	म०वि० चेई	10. चेई, शिवाबिगहा	611	
144	पंचायत भवन, चेइ (पू० भाग)	11. चेई, रतनबिगहा, जेमान बिगहा	1013	
144 क	पंचायत भवन, चेई (पू० भाग)	11. चेई, रतनबिगहा, जेमान बिगहा	369	
145	सामुदायिक भवन, राजागार्डी	12. राजा गरडी, चेई	535	
146	सामुदायिक भवन, काकन	13. काकन	535	
147	उ०म०वि० रानीडिह	14. रानीडिह	454	



निर्वाची पदाधिकारी (प०)

—सह—

प्रखण्ड विकास पदाधिकारी,

मदनपुर।

मतदान केन्द्र संख्या	मतदान केन्द्र का नाम एवं स्थल	मतदान केन्द्र का विस्तार (प्रांतिबंधोंसें)	मतदाता सूची के आधार पर कुल मतदाताओं की संख्या (मतदाता सूची के प्रपत्र-क से अंकित करें)	अभ्युक्ति
1	2	3	4	11
148	सामुदायिक भवन, बरैया बिगहा	1 सदीसराय	492	
149	उंमंविं परसा (दं भाग)	2 परसा टोले जुडी बिगहा बरैया बिगहा	789	
150	उंमंविं मीरांज	3 मीरांज	331	
151	सामुदायिक भवन मीरांज	4 मीरांज	388	
152	उंमंविं पिरथु (उं भाग)	5 पिरथु टोले बढई बिगहा कुण्डला	425	
152 क	उंमंविं पिरथु(दं भाग)	5 पिरथु टोले बढई बिगहा कुण्डला	458	
153	उंमंविं माडन बिगहा	6 पिरथु टोले मडन बिगहा चनकी बिगहा, रामराज बिगहा, बुंदी बिगहा	671	
154	उंमंविं पिरथु(पूं भाग)	7 पिरथु टोले, रामपुर, पार नाला, उगानाही	448	
155	प्रांविं जमुआईन(उं भाग)	8 जमुआईन, जमुआईन टोले बहुआर बिगहा	669	
156	प्रांविं जमुआईन(दं भाग)	9 जमुआईन	285	
157	उंमंविं खजवतिया	10 खजवतिया, भुईयाँ बिगहा	541	
158	प्रांविं भुईयाँ बिगहा	11 खजवतिया, सिरिस कुटुम्बा	423	
159	प्रांविं ईटकोहिया	12 ईटकोहिया टोले स्यु बिगहा	344	
160	उंमंविं तेतरिया	13 तेतरिया, गोकुल बिगहा, बेल बिगहा, नमकाडिह	729	

20/10/10

निर्वाची पदाधिकारी (पं०)

—सह—

प्रखण्ड विकास पदाधिकारी,
मदनपुर।

[नियम-02 (श) के अधिन]

मतदान केन्द्रों की सूची

प्रखण्ड - मदनपुर।

ग्राम पंचायत - सलैया

जिला - औरंगाबाद।

मतदान केन्द्र संख्या	मतदान केन्द्र का नाम एवं स्थल	मतदान केन्द्र का विस्तार (प्रांतिविक्षेप)	मतदाता सूची के आधार पर कुल मतदाताओं की संख्या (मतदाता सूची के प्रपत्र-क से अंकित करें)	अभ्युक्ति
1	2	3	4	5
161	प्रांविं ईटकोहवा	1. मजर बिगहा, ईटकोहवा, कठौतिया	531	
162	आँगनबाड़ी केन्द्र, बसंत वार्ड नं-2	2. बसंत, पिशबिगहा, तिनोवा नगर, कंचनपुर	520	
163	उमंविं बसंत चौथईया	3. चौथईया	437	
164	सामुदायिक भवन, बिजुलिया	4. महेशपुर, बिजुलिया	416	
165	सामुदायिक भवन, राजा बिगहा	5. राजाबिगहा, हसनपुर	512	
166	उमंविं बेला (पू० भाग)	6. बेला	526	
167	उमंविं बेला (प० भाग)	7. बेला	521	
168	सामुदायिक भवन लखनपुर	8. लखनपुर, गुलाब बिगहा, शंकरपुर, डिपटी बिगहा	344	
169	प्रांविं जई बिगहा	9. जई बिगहा, बैजु बिगहा	829	
170	प्रांविं अररुआ	10. अररुआ, भुखन बिगहा	521	
171	मंविं सलैया (उ० भाग)	11. सलैया	718	
172	मंविं सलैया (द० भाग)	12. सलैया	685	
173	महेशनगर आँगनबाड़ी केन्द्र, हरि बिगहा	13. महेश नगर, महलान टोले भुईया बिगहा, हरी बिगहा	366	
174	प्रांविं महलान	14. महलान	683	

20/11/20

निर्वाची पदाधिकारी (प०)
—सह—
प्रखण्ड विकास पदाधिकारी,
मदनपुर।

[नियम-02 (अ) के अधिन]


मतदान केन्द्रों की सूची

प्रखण्ड - मदनपुर।

ग्राम पंचायत - पिरवाँ

जिला - औरंगाबाद।

मतदान केन्द्र संख्या	मतदान केन्द्र का नाम एवं स्थल	मतदान केन्द्र का विस्तार (प्रांतिबंधोंसं०)	मतदाता सूची के आधार पर कुल मतदाताओं की संख्या (मतदाता सूची के प्रपत्र-क से अंकित करें)	अभ्युक्ति
1	2	3	4	11
175	प्रांवि० सोनारचक	1. सोनारचक	629	
176	प्रांवि० पोवाय मुर्गी बिगहा (पू० भाग)	2. तैतरीया	435	
177	प्रांवि० पोवाय मुर्गी बिगहा (प० भाग)	3. पोवाय	439	
178	प्रांवि० कोसडिहरा(पू० भाग)	4. कोसडिहरा टोले मुर्गी बिगहा, कोसडिहरा	512	
179	उ०मंवि० परसडिह(उ० भाग)	5. परसडिह, काशी बिगहा	439	
180	उ०मंवि० परसडिह(द० भाग)	6. पिपरडिह	467	
181	मंवि० पिरवाँ(उ० भाग)	7. पिरवाँ	576	
182	सामुदायिक भवन पिरवाँ	8. पिरवाँ	531	
183	मंवि० पिरवाँ(द० भाग)	9. पिरवाँ	394	
184	उर्दू प्रांवि० पैतान बिगहा (उ० भाग)	10. पिरवाँ टोले पैतान बिगहा	421	
185	उर्दू प्रांवि० पैतान बिगहा (द० भाग)	11. पैतान बिगहा	527	
186	मंवि० पिरवाँ(पू० भाग)	12. पिरवाँ टोले मोहनपुर, सामाबिगहा, विधान नगर	312	
187	प्रांवि० कोसडिहरा(प० भाग)	13. करसडिह टेकाबिगहा	626	



निर्वाची पदाधिकारी (प०)

—सह—

प्रखण्ड विकास पदाधिकारी,
मदनपुर।

[नियम-02 (अ) के अधिन]

मतदान केन्द्रों की सूची

प्रखण्ड - मदनपुर।

ग्राम पंचायत - खिरियावाँ

जिला - औरंगाबाद।

मतदान केन्द्र संख्या	मतदान केन्द्र का नाम एवं स्थल	मतदान केन्द्र का विस्तार (प्रांतिबंधी सं०)	मतदाता सूची के आधार पर कुल मतदाताओं की संख्या (मतदाता सूची के प्रपत्र-क से अंकित करें)	अभ्युक्ति
1	2	3	4	5
188	उ०म०वि कोल्हुआ (पू० भाग)	1. कोल्हुआ टोले महाराजमंज	446	
189	उ०म०वि० कोल्हुआ (प० भाग)	2. खतरी बिगहा	774	
190	प्रा०वि० जोगडी (उ० भाग)	3. जोगडी	980	
190 क	प्रा०वि० जोगडी (म० भाग)	3. जोगडी		
191	प्रा०वि० जोगडी (द० भाग)	4. बरियावाँ टोले बरडी	459	
192	प्रा०वि० बरियावाँ (उ० भाग)	5. बरियावाँ	533	
193	प्रा०वि० बरियावाँ (द० भाग)	6. खिरियावाँ	565	
194	उ०म०वि० खिरियावाँ (उ० भाग)	7. खिरियावाँ	413	
195	उ०म०वि० खिरियावाँ (द० भाग)	8. खिरियावाँ	546	
196	उ०म०वि० पुराना भवन, खिरियावाँ	9. खिरियावाँ	544	
197	मनुघाट धर्मशाला, खिरियावाँ (उ०भाग)	10. खिरियावाँ	541	
198	मनुघाट धर्मशाला, खिरियावाँ (द० भाग)	11. खिरियावाँ	917	
199	पंचायत भवन खिरियावाँ (पू० भाग)	12. खिरियावाँ	455	
200	पंचायत भवन, खिरियावाँ (प० भाग)	13. खिरियावाँ	437	
201	उ०म०वि० खिरियावाँ (म० भाग)	14. खिरियावाँ	424	
202	प्रा०वि० पड़रिया (पू० भाग)	15. पड़रिया	738	
203	प्रा०वि० पड़रिया (प० भाग)	16. पड़रिया टोले मिठईया टोले मदारपुर	771	



निर्वाची पदाधिकारी (प०)

—सह—

प्रखण्ड विकास पदाधिकारी,

मदनपुर।

[नियम-02 (अ) के अधिन]

मतदान केन्द्रों की सूची

प्रखण्ड - मदनपुर।

ग्राम पंचायत - बेरी

जिला - औरंगाबाद।

मतदान केन्द्र संख्या	मतदान केन्द्र का नाम एवं स्थल	मतदान केन्द्र का विस्तार (प्रांतिक्षेत्रसं०)	मतदाता सूची के आधार पर कुल मतदाताओं की संख्या (मतदाता सूची के प्रपत्र-क से अंकित करें)	अभ्युक्ति
1	2	3	4	5
204	प्रांति० शवई	1. शवई	445	
205	प्रांति० सितारामपुर	2. सितारामपुर, गांधी नगर	453	
206	प्रांति० घोरहत	3. घोरहत	787	
207	उ०म०वि० पतेया	4. पतेया	629	
208	उ०म०वि० रुनियाँ	5. रुनियाँ	406	
209	उ०म०वि० रुनियाँ	6. रुनियाँ	164	
210	औंगानबाड़ी केन्द्र नथु बिगहा (पू० भाग)	7. नथुबिगहा	884	
201 क	औंगानबाड़ी केन्द्र नथु बिगहा (प० भाग)	7. नथुबिगहा		
211	सामुदायिक भवन, बरई बिगहा	8. बरईबिगहा, पाठकबिगहा	595	
212	म०वि० बेरी (उ० भाग)	9. बेरी कोईरी टोला	742	
213	म०वि० बेरी (द० भाग)	10. बेरी नउआ टोला	379	
214	उ०वि० बेरी (पू० भाग)	11. बेरी चौक टोला	589	
215	उ०वि० बेरी (म० भाग)	12. बेरी भवन टोला	262	
216	उ०वि० बेरी (प० भाग)	13. बेरी बजार टोला	398	
217	म०वि० बेरी (म० भाग)	14. चौधरी बिगहा	758	

5.9.1.0

निर्वाची पदाधिकारी (प०)

—सह—

प्रखण्ड विकास पदाधिकारी,
मदनपुर।

[नियम-02 (अ) के अधिन]

मतदान केन्द्रों की सूची

प्रखण्ड - मदनपुर।

ग्राम पंचायत - मदनपुर

जिला - औरंगाबाद।

मतदान केन्द्र संख्या	मतदान केन्द्र का नाम एवं स्थल	मतदान केन्द्र का विस्तार (प्रातिक्षेत्रसं०)	मतदाता सूची के आधार पर कुल मतदाताओं की संख्या (मतदाता सूची के प्रपत्र-क से अंकित करें)	अभ्युक्ति
1	2	3	4	5
218	प्रा०वि० शिवनाथ बिगहा (उ० भाग)	1. मुंशी बिगहा, मिश्र बिगहा	689	
218 क	प्रा०वि० शिनाथ बिगहा (म० भाग)	1. मुंशी बिगहा, मिश्र बिगहा		
219	प्रा०वि० शिवनाथ बिगहा (द० भाग)	2. शिवनाथ बिगहा	535	
220	उ०प्रा०वि० मदनपुर (पू० भाग)	3. मस्जीद गली मदनपुर	715	
221	म०वि० मदनपुर (प० भाग)	4. मदनपुर	641	
222	म०वि० मदनपुर (उ० भाग)	5. मदनपुर	681	
223	म०वि० मदनपुर (द० भाग)	6. मदनपुर	602	
224	सामुदायिक भवन, श्रीरामपुर (उ० भाग)	7. नोनियाडिह, पनवारा, पथलौटिया, श्रीरामपुर	626	
224 क	सामुदायिक भवन, श्रीरामपुर (द० भाग)	7. नोनियाडिह, पनवारा, पथलौटिया, श्रीरामपुर		
225	प्रो०क०उ० मदनपुर (उ० भाग)	8. सरस्वती मोहला	823	
225 क	प्रो०क०उ० मदनपुर (द० भाग)	8. सरस्वती मोहला		
226	उ०प्रा०वि० इस्लामपुर	9. ईशालामपुर	562	
227	उ०प्रा०वि० मदनपुर (प० भाग)	10. साही रोड मदनपुर	1248	
227 क	उ०प्रा०वि० मदनपुर (म० भाग)	10. साही रोड मदनपुर		
228	म०वि० दशवतखाप (म० भाग)	11. दशवतखाप	345	
229	म०वि० दशवतखाप (द० भाग)	12. दशवतखाप	614	
230	म०वि० दशवतखाप (म० भाग)	13. दशवतखाप टोला मिठईया	354	

20/11/20

निर्वाची पदाधिकारी (प०)
—सह—
प्रखण्ड विकास पदाधिकारी,
मदनपुर।

[नियम-02 (अ) के अधिन]

मतदान केन्द्रों की सूची

प्रखण्ड - मदनपुर।

ग्राम पंचायत - उ० उमगा

जिला - औरंगाबाद।

मतदान केन्द्र संख्या	मतदान केन्द्र का नाम एवं स्थल	मतदान केन्द्र का विस्तार (प्रा०नि०क्षे०सं०)	मतदाता सूची के आधार पर कुल मतदाताओं की संख्या (मतदाता सूची के प्रपत्र-क से अंकित करें)	अभ्युक्ति
1	2	3	4	5
231	उ०म०वि० रछौल	1. रछौल	780	
232	सामुदायिक भवन, गुलाब बिगहा	2. गुलाबबिगहा, लेदही, दलोलचक, बघौरा, बढई बिगहा	424	
233	नाट्यकला भवन, मंजरेठी	3. मंजरेठी, सोय. नगर	437	
234	म०वि० पूर्णाडिह	4. पूर्णाडिह	229	
235	पैक्स गोदाम पूर्णाडिह	5. पूर्णाडिह	586	
236	म०वि० उमगा	6. उमगा	335	
237	ऑंगनबाड़ी केन्द्र, उमगा	7. बरछीबीर	375	
238	म०वि० ऑंजनवा	8. अजनवा	578	
239	सामुदायिक भवन, भेलीबाँध	9. भेलीबाँध, बलवंत बिगहा	365	
240	ऑंगनबाड़ी केन्द्र, भीतरदोकरी	10. भीतर दोकरी, फुदकी बिगहा, मोमिनपुर, बाहर दोकरी	378	
241	उ०प्रा०वि० दर्जी बिगहा	11. दर्जी बिगहा	718	
242	प्रा०वि० सुग्गी	12. सुग्गी, रेउआ, हरि बिगहा	526	
243	म०वि० ताराडिह (पू० भाग)	13. ताराडिह	419	
244	म०वि० ताराडिह (प० भाग)	14. ताराडिह	605	

23/8.20

निर्वाची पदाधिकारी (प०)

—सह—

प्रखण्ड विकास पदाधिकारी,

मदनपुर।

[नियम-02 (अ) के अधिन]


मतदान केन्द्रों की सूची

प्रखण्ड - मदनपुर।

ग्राम पंचायत - द० उमना

जिला - औरंगाबाद।

मतदान केन्द्र संख्या	मतदान केन्द्र का नाम एवं स्थल	मतदान केन्द्र का विस्तार (प्रांतिक्षेत्र)	मतदाता सूची के आधार पर कुल मतदाताओं की संख्या (मतदाता सूची के प्रपत्र-क से अंकित करें)	अभ्युक्ति
1	उ०म०वि० चिलमी(उ० भाग)	3	4	5
245	उ०म०वि० चिलमी(उ० भाग)	1. लालदेगांज, अंबावार, सहीयारी	1431	
245 क	उ०म०वि० चिलमी(द० भाग)	1. लालदेगांज, अंबावार, सहीयारी		
246	उ०म०वि० खुटीडिह	2. खुटीडिह, पितम्बरा	571	
247	प्रा०वि० बंगरे (पू० भाग)	3. बंगरे	440	
248	प्रा०वि० बंगरे(प० भाग)	4. बंगरे, चंदेलपुर	790	
249	उ०म०वि० चिलमी(प० भाग)	5. चिलमी, सिजुआही	702	
250	उ०म०वि० जुझाही नया भवन (उ० भाग)वार्ड सं०-11	6. रतनुआ, सिरौआ, नामाबांध, दुर्गापुर	465	
251	उ०म०वि० चिलमी(पू० भाग)	7. सैनपुर, शिवनगर, पिपरगढी, वकीलगांज, भगवानपुर	620	
252	उ०म०वि० जुझाही नया भवन(द० भाग)	8. पिछुलिया, लपुराहीपूर, बादमपूर, पिपरडीह पूर	593	
253	म०वि० जुझाही	9. शोबीबाग, जमुनीया, मुन्शी बिगहा	797	
254	ऑगनबाड़ी केन्द्र श्रीडिह	10. श्रीडिह, प्रेम नगर	632	
255	म०वि० जुझाही(उ० भाग)	11. जुझाही	358	
256	म०वि० जुझाही(द० भाग)	12. जुझाही, कोईसी बिगहा	960	
256 क	म०वि० जुझाही(म० भाग)	12. जुझाही, कोईसी बिगहा		
257	कॉंपरेटिव भवन बरवाडिह	13. लोहरसी, बरवाडिह	493	
258	प्रा०वि० हसनवार	14. बाबुबांध, हसनवार	581	
259	प्रा०वि० वकीलगांज	15. वकीलगांज, भलुआचक	524	



निर्वाची पदाधिकारी (प०)

—सह—

प्रखण्ड विकास पदाधिकारी,

मदनपुर।