

जिला का नाम-औरंगाबाद।

माह-नवम्बर 2020

प्रपत्र-1
कुल पर्चाधारियों की संख्या

क्र0	अंचल का नाम	गैरमजरुआ मालिक	गैरमजरुआ आम	अधिशेष भूमि	BPPHT भूमि	क्रयनीति	भूदान	कुल संख्या
1	2	3	4	5	6	7	8	9
1	औरंगाबाद	3837	172	423	517	0	148	5097
2	बारुण	1507	367	450	166	0	135	2625
3	नवीनगर	3780	0	233	540	0	749	5302
4	कुटुम्बा	2485	26	98	32	2	40	2683
5	देव	3073	28	1193	212	10	1520	6036
6	मदनपुर	2476	187	470	946	0	197	4276
7	रफीगंज	2092	102	727	250	26	417	3614
8	गोह	1899	667	407	246	0	542	3761
9	हसपुरा	1454	59	81	752	56	1004	3406
10	दाउदनगर	3004	103	185	474	10	91	3867
11	ओबरा	2163	156	33	1887	0	109	4348
	कुल-	27770	1867	4300	6022	104	4952	45015

80
अपर समाहर्ता,
औरंगाबाद।

ज्ञापांक- 3315/रा0, दि0- 19.12.20

प्रतिलिपि :-आई0 टी0 मैनेजर,औरंगाबाद को सूचनार्थ एवं जिला के वेबसाइट पर अपलोड करने हेतु प्रेषित।

अनु0:- कुल तीन पन्ना


अपर समाहर्ता,
औरंगाबाद।

प्रपत्र-2

बेदखल पर्चाधारियों की संख्या

क्र0	अंचल का नाम	गैरमजरूआ मालिक	गैरमजरूआ आम	अधिशेष भूमि	BPPHT भूमि	क्रयनीति	भूदान	कुल संख्या
1	2	3	4	5	6	7	8	9
1	औरंगाबाद	12	0	12	0	0	1	25
2	बारुण	119	519	0	0	0	0	638
3	नवीनगर	136	0	26	0	0	18	180
4	कुटुम्बा	107	0	0	1	0	1	109
5	देव	279	0	211	0	0	34	524
6	मदनपुर	109	0	0	0	0	0	109
7	रफीगंज	157	0	29	0	0	177	363
8	गोह	229	0	139	0	0	26	394
9	हसपुरा	156	0	11	1	0	0	168
10	दाउदनगर	190	27	0	1	0	35	253
11	ओबरा	325	56	6	7	0	12	406
	कुल-	1819	602	434	10	0	304	3169

नोट :- (1) अंचल नवीनगर में कुल बेदखल पर्चाधारी की संख्या-220 दिखाया गया है। जिसमें प्रतिवेदित है कि 40 मामले जिला जज, औरंगाबाद के यहाँ केश नं0-07/2007 के कारण लंबित है। (2) अंचल रफीगंज में कुल बेदखल पर्चाधारी की संख्या-458 दिखाया गया है। जिसमें जिसमें प्रतिवेदित है कि (1) सी0डब्लू0जे0सी0 नं0-11013/92 के द्वारा माननीय उच्च न्यायालय पटना के द्वारा जिला पदाधिकारी को रिमान्ड किया गया है। 78 पर्चाधारी ग्राम-मई में। (2) मौजा-गोठानी में 17 रैयतों का भूमि विवाद के अन्तर्गत भू-अभिलेख भूमि सुधार उप समाहर्ता के न्यायालय में भेजा गया है। वर्तमान में हकियत वाद चल रहा है।


अपर समाहर्ता,
औरंगाबाद।


जिला का नाम-औरंगाबाद।

प्रतिवेदन-नवम्बर 2020

प्रपत्र-3

दखल दिलाए गए पर्चाधारियों की संख्या

क्र0	अंचल का नाम	गैरमजरुआ मालिक	गैरमजरुआ आम	अधिशेष भूमि	BPPHT भूमि	क्रयनीति	भूदान	कुल संख्या
1	2	3	4	5	6	7	8	9
1	औरंगाबाद	5	0	12	0	0	1	18
2	बारुण	119	519	0	0	0	0	638
3	नवीनगर	136	0	26	0	0	18	180
4	कुटुम्बा	107	0	0	1	0	1	109
5	देव	279	0	211	0	0	34	524
6	मदनपुर	109	0	0	0	0	0	109
7	रफीगंज	157	0	29	0	0	177	363
8	गोह	229	0	139	0	0	26	394
9	हसपुरा	148	0	11	1	0	0	160
10	दाउदनगर	190	27	0	1	0	35	253
11	ओबरा	324	56	6	7	0	12	405
	कुल-	1803	602	434	10	0	304	3153



अपर समाहर्ता,
औरंगाबाद।

जिला का नाम-औरंगाबाद।

माह-नवम्बर 2020

प्रपत्र-1, 2 एवं 3 का समेकित प्रतिवेदन

क्र०	अंचल का नाम	प्रपत्र-1	प्रपत्र-2	प्रपत्र-3
		कुल पर्चाधारियों की सं०	कुल बेदखल पर्चाधारियों की सं०	कुल दखल दिलाये गये पर्चाधारियों की सं०
1	2	3	4	5
1	औरंगाबाद	5097	25	18
2	बारुण	2625	638	638
3	नवीनगर	5302	180	180
4	कुटुम्बा	2683	109	109
5	देव	6036	524	524
6	मदनपुर	4276	109	109
7	रफीगंज	3614	363	363
8	गोह	3761	394	394
9	हसपुरा	3406	168	160
10	दाउदनगर	3867	253	253
11	ओबरा	4348	406	405
	कुल-	45015	3169	3153


18.12.20
अपर समाहर्ता,
औरंगाबाद।