

जिला का नाम-औरंगाबाद ।

माह-जुलाई, 2018

प्रपत्र-1

कुल पर्याधारियों की संख्या


क्र0	अंचल का नाम	गैरमजरूआ भालिक	गैरमजरूआ आम	अधिशेष भूमि	BPPT भूमि	क्रयनीति	भूदान	कुल संख्या
1	2	3	4	5	6	7	8	9
1	औरंगाबाद	3669	172	423	517	0	148	4929
2	बारुण	1507	367	450	166	0	135	2625
3	नवीनगर	3780	0	233	540	0	749	5302
4	कुटुम्भा	2485	26	98	32	2	40	2683
5	देव	3073	28	1193	212	10	1520	6036
6	मदनपुर	2476	187	470	946	0	197	4276
7	रफीमज	2029	97	727	250	26	417	3546
8	गोह	1899	667	407	246	0	542	3761
9	हसपुरा	1371	55	81	752	56	1004	3319
10	दाउदनगर	3004	103	185	474	10	91	3867
11	ओबरा	2163	156	33	1887	0	109	4348
	कुल-	27456	1858	4300	6022	104	4952	44692

जापांक-2308 सा0, दि0- 3/8/18

प्रतिलिपि :-आई0 टी0 मैनेजर,औरंगाबाद को सूचनार्थ एवं जिला के वेबसाइट पर अपलोड करने हेतु प्रेषित ।

अपर समाहर्ता,
औरंगाबाद ।

६०


अपर समाहर्ता,
औरंगाबाद ।

प्रपत्र-2
बेदखल पर्याधारियों की संख्या

क्र0	अंचल का नाम	गैरमजकूआ मालिक	गैरमजकूआ आम	अधिशेष भूमि	BPPMT भूमि	क्रयगीति	भूदान	कुल संख्या	अभ्युक्ति
1	2	3	4	5	6	7	8	9	10
1	औरंगाबाद	12	0	12	0	0	1	25	मौजा- बेला के 07 पर्याधारियों के पर्चा रद्द हेतु अभिलेख भूमि सुधार उप समहर्ता औरंगाबाद को भेजा गया है।
2	बाराक	115	515	45	0	0	0	675	45 मामले भू-हदबंदी से संबंधित है। जिला पर (WUC स10-206 / 2003 के द्वारा स्थगित है।
3	नवीनगर	150	0	26	0	0	44	220	40 मामले जिला जज औरंगाबाद के यहाँ केश नं0-07 / 2007 के कारण लंबित।
4	कुटुम्बा	107	0	0	1	0	1	109	
5	देव	279	0	211	0	0	34	524	
6	मदनपुर	124	0	1	0	0	5	130	
7	रफीगंज	157	0	124	0	0	177	458	(1) (WUC No-11013 / 1992 के द्वारा माननीय उच्च न्यायालय पटना के द्वारा जिला पदाधिकारी को रिमाण्ड किया गया है। 78 पर्याधारी ग्राम- मई से (2) मौजा- गोठानी में 17 शैतली का भूमि विवाद के अन्तर्गत भू-अभिलेख भूमि सुधार उप समहर्ता के न्यायालय में भेजा गया है।
8	गोह	229	0	139	0	0	26	394	
9	हसपुरा	156	0	11	1	0	0	168	
10	दाउदनगर	190	27	0	1	0	35	253	
11	ओबरा	325	56	6	7	0	12	406	
	कुल-	1844	598	575	10	0	335	3362	

औरंगाबाद
औरंगाबाद


जिला का नाम-औरंगाबाद ।

प्रतिवेदन-जुलाई, 2018

प्रपत्र-3

दखल दिलाए गए पर्याधारियों की संख्या

क्र0	अंचल का नाम	गैरमजरूआ मालिक	गैरमजरूआ आम	अधिशेष भूमि	BPMT भूमि	क्रयनीति	भूदान	कुल सं
1	2	3	4	5	6	7	8	9
1	औरंगाबाद	5	0	12	0	0	1	18
2	बारुण	115	515	0	0	0	0	630
3	नवीनगर	136	0	26	0	0	18	180
4	कुटुम्बा	107	0	0	1	0	1	109
5	देव	279	0	211	0	0	34	524
6	मदनपुर	109	0	0	0	0	0	109
7	रफीगंज	157	0	29	0	0	177	363
8	गोह	229	0	139	0	0	26	394
9	हसपुरा	148	0	11	1	0	0	160
10	दाउदनगर	190	27	0	1	0	35	253
11	ओबरा	323	56	6	7	0	12	404
	कुल--	1798	598	434	10	0	304	3144



अपर समहित
औरंगाबाद ।

जिला का नाम-औरंगाबाद ।

माह -जुलाई, 2018

प्रपत्र-1, 2 एवं 3 का समेकित प्रतिवेदन

क्र0	अंचल का नाम	प्रपत्र-1			प्रपत्र-2			प्रपत्र-3		
		कुल पर्वधारियों की सं०	कुल बेदखल पर्वधारियों की सं०	कुल दखल दिलाये गये पर्वधारियों की सं०	कुल पर्वधारियों की सं०	कुल बेदखल पर्वधारियों की सं०	कुल दखल दिलाये गये पर्वधारियों की सं०	कुल पर्वधारियों की सं०	कुल बेदखल पर्वधारियों की सं०	कुल दखल दिलाये गये पर्वधारियों की सं०
1	2	3	4	5						
1	औरंगाबाद	4929	25	18						
2	बोरुण	2625	675	630						
3	नवीनगर	5302	220	180						
4	कुटुम्बा	2683	109	109						
5	देव	6036	524	524						
6	मदनपुर	4276	130	109						
7	रफींगंज	3546	458	363						
8	गोह	3761	394	394						
9	हसपुरा	3319	168	160						
10	दाउदनगर	3867	253	253						
11	ओबरा	4348	406	404						
	कुल-	44692	3362	3144						


अपर समाहर्ता,
औरंगाबाद ।