


कार्यालय जिलाधिकारी/जिला अभिलेख अधिकारी, जनपद उधमसिंहनगर।

पत्रांक-12350/सात-/2020

दिनांक- 10 सितम्बर, 2020

ग्रामीण आबादी सर्वेक्षण एवं अभिलेख संकिया-सूचना

मैं जिलाधिकारी/जिला अभिलेख अधिकारी जनपद उधमसिंहनगर उत्तराखण्ड शासन के राजस्व अनुभाग-1 की अधिसूचना संख्या 366/XVIII(3)/2020-03(8)/2020 दिनांक 26 अगस्त, 2020 के अनुपालन में धारा-48 के अनुसार भारत सरकार की स्वामित्व योजना के अन्तर्गत जनपद में आबादी सर्वेक्षण एवं अभिलेख संकिया का कार्य संलग्न सूची अनुलग्नक क,ख एवं ग के ग्रामों में निम्नलिखित समय सारिणी के अनुसार सम्पादित करने का आदेश देती हूँ।


(संजना राजगुरु) 10/09/2020

जिलाधिकारी/जिला अभिलेख अधिकारी
उधमसिंहनगर।

समय-सारणी

क्र०सं०	सर्वेक्षण गतिविधि	अवधि
1	जिलाधिकारी (जिला अभिलेख अधिकारी) द्वारा सर्वेक्षण कार्य की सूचना का प्रकाशन करना।	1-सूची अनुलग्नक-क में अंकित सभी 20 ग्रामों में बिन्दु संख्या 01 से 08 तक की कार्यवाही परिषद के पत्र संख्या 6167/IV-01/रा०प०/2020-21 दिनांक 26 जून, 2020 तथा पत्र संख्या 6202/IV-01/रा०प०/2020-21 दिनांक 29 जून, 2020 में दिये गये निर्देशों के क्रम में माह जुलाई 2020 के प्रथम सप्ताह में प्रारम्भ कर कार्य पूर्ण कर लिया गया है। बिन्दु संख्या 09 से 11 से सम्बन्धित गतिविधि/कार्य वर्तमान में गतिमान है, तथा सम्पूर्ण कार्य पूर्ण होने तक जारी रहेगा।
2	जिलाधिकारी (जिला अभिलेख अधिकारी) द्वारा सर्वेक्षण समितियों का गठन करना।	
3	सहायक अभिलेख अधिकारी द्वारा ग्राम पंचायतों की बैठकों हेतु नोटिस निर्गत करना।	
4	ग्रामसभाओं की बैठकों का आयोजन कर योजना के सम्बन्ध में ग्रामीणों को प्रशिक्षित करना।	
5	ग्रामीण आबादी के अन्तर्गत आने वाली सम्पत्तियों का चूना डालकर चिन्हांकन करना।	2-सूची अनुलग्नक (ख) में अंकित सभी 20 ग्रामों में बिन्दु संख्या 01 से 08 तक की कार्यवाही परिषद के पत्र संख्या 6784/IV-01/रा०प०/2020-21 दिनांक 21 जुलाई, 2020 में दिये गये निर्देशों के क्रम में माह जुलाई 2020 के प्रथम सप्ताह में प्रारम्भ कर कार्य पूर्ण कर लिया गया है। बिन्दु संख्या 09 से 11 से सम्बन्धित गतिविधि/कार्य वर्तमान में गतिमान है, तथा सम्पूर्ण कार्य पूर्ण होने तक जारी रहेगा।
6	आधुनिक तकनीक (ड्रोन) से सर्वेक्षण तिथि की सूचना ग्रामवासियों को देना।	
7	भारतीय सर्वेक्षण विभाग द्वारा आधुनिक तकनीक (ड्रोन) से ग्रामीण आबादी क्षेत्र का सर्वेक्षण करना।	
8	भारतीय सर्वेक्षण विभाग द्वारा सर्वेक्षण के आधार पर आँकड़ों की प्रोसेसिंग कर आबादी क्षेत्र का मानचित्र उपलब्ध कराना।	


9	सहायक अभिलेख अधिकारी के निर्देशन में सर्वेक्षण एवं भौतिक सत्यापन के आधार पर प्रारम्भिक सम्पत्ति अभिलेख तैयार करना।	3-सूची अनुलग्नक (ग) में अंकित समस्त 526 ग्रामों में परिषद के पत्र संख्या 6784/IV-01/रा0प0/2020-21 दिनांक 21 जुलाई, 2020 में दिये गये निर्देशों के क्रम में दिनांक 28.07.2020 से कार्य प्रारम्भ किया जा चुका है। इन सभी ग्रामों में उल्लिखित गतिविधियों से सम्बन्धित कार्य पूर्ण होने तक लगातार जारी रहेगा।
10	प्रारम्भिक सम्पत्ति अभिलेख पर आपत्तियों का आमंत्रण एवं उनका निस्तारण करना।	
11	सहायक अभिलेख अधिकारी द्वारा आपत्ति निस्तारण के पश्चात सम्पत्ति अभिलेख तैयार कराना	

(रंजना राजगुरु)

जिलाधिकारी/जिला अभिलेख अधिकारी
उधमसिंहनगर।

प्रतिलिपि:—निम्नांकित को सूचनार्थ एवं आवश्यक कार्यवाही हेतु प्रेषित।


1. सचिव प्रभारी राजस्व अनुभाग-1, उत्तराखण्ड शासन देहरादून।
2. आयुक्त एवं सचिव, राजस्व परिषद, उत्तराखण्ड देहरादून।
3. आयुक्त कुमाऊँ मण्डल, नैनीताल।
4. मुख्य विकास अधिकारी, उधमसिंह नगर।
5. अपर जिलाधिकारी (वि0/रा0)/प्रशासन, उधमसिंह नगर।
6. समस्त उपजिलाधिकारी/सहायक अभिलेख अधिकारी, उधमसिंह नगर।
7. जिला पंचायत राज अधिकारी, उधमसिंह नगर।
8. समस्त खण्ड विकास अधिकारी, जनपद उधमसिंह नगर।
9. जिला सूचना अधिकारी, उधमसिंह नगर।
10. जिला सूचना विज्ञान अधिकारी, उधमसिंह नगर।
11. समस्त तहसीलदार, जनपद उधमसिंह नगर।



जिलाधिकारी/जिला अभिलेख अधिकारी
उधमसिंहनगर।


अनुलग्नक-क

जनपद उधमसिंहनगर में "स्वामित्व योजना" के अन्तर्गत 02 अक्टूबर 2020 को स्वामित्व योजना का लाम दिये जाने हेतु प्रथम चरण में चयनित 20 राजस्व ग्राम की सूची (संशोधित)

क्र० सं०	तहसील	राजस्व ग्राम का नाम	राजस्व ग्राम का कुल क्षेत्रफल	राजस्व ग्राम का कुल आबादी वाले क्षेत्र का क्षेत्रफल	विवरण
1	किच्छा	सैजना	249.330	18.434	
2		दरऊ	529.249	57.410	
3		वीरुनगला	354.730	21.971	
4		छिनकी	468.495	55.914	
5		पटेरी	150.240	13.605	
6		दोपहरिया	308.896	39.557	
7		अंजनिया	161.440	9.281	
8		भंगा	375.200	33.791	
9		सतुईया	187.293	26.014	
10		खमिया नं० 4	416.013	0.3140	
11		नजीमाबाद	298.488	1.5230	
12	गदरपुर	खटोला	418.783	17.967	
13		कूल्हा	1034.518	25.125	
14		धीमरीब्लॉक	259.040	0.493	
15		धनपुर विजयपुर	578.730	30.210	
16		चरनपुर	359.450	2.096	
17		मदनापुर	422.731	0.312	
18		धीमरखेड़ा	182.864	3.137	
19		नरायनपुर	264.895	4.359	
20		मुकन्दपुर	146.541	2.235	


(देवेन्द्र सिंह बिष्ट)
सहा० भूलेख अधिकारी
उधमसिंहनगर



(उत्तम सिंह चौहान)
अपर जिलाधिकारी (वि०/रा०)
उधमसिंहनगर



(रजना राजगुरु) 10/10/2020
जिलाधिकारी/जिला अभिलेख अधिकारी
उधमसिंहनगर।


अनुलग्नक-ख

जनपद उधमसिंहनगर में "स्वामित्व योजना" के अन्तर्गत 02 अक्टूबर 2020 को स्वामित्व योजना का लाभ दिये जाने हेतु प्रथम चरण में चयनित 20 राजस्व ग्राम की सूची (संशोधित)

क्र० सं०	तहसील	राजस्व ग्राम का नाम	राजस्व ग्राम का कुल क्षेत्रफल	राजस्व ग्राम का कुल आबादी वाले क्षेत्र का क्षेत्रफल	विवरण
1	किच्छा	रुद्रपुरसानी	223.558	0.4790	
2		खमिया नं० 3	209.533	0.0100	
3		शहदौरा	1078.570	6.7120	
4		बहेड़ी	132.664	1.4850	
5		चाचर	136.596	0.5190	
6		गौरीकलां	179.171	0.1710	
7		कनकपुर	200.812	5.1360	
8		सिरौलीखुर्द	137.426	2.7740	
9		बरी	556.096	4.2080	
10		कर्ठरा	164.421	3.0640	
11	रुद्रपुर	भमरौला	273.752	4.957	
12		मलसी	356.487	5.827	
13		मलसागिरधरपुर	211.606	4.339	
14		खमरिया	232.125	2.281	
15		लोहरी	135.041	3.489	
16		रामेश्वरपुर	92.584	4.409	
17		कुरैया	669.838	11.7	
18		मटकोटा	368.387	3.338	
19		श्रीरामपुर	356.74	10.03	
20		बडौरा	220.379	1.18	


 (देवेन्द्र सिंह बिष्ट)
 सहा० भूलेख अधिकारी
 उधमसिंहनगर


 (उत्तम सिंह चौहान)
 अपर जिलाधिकारी (वि०/रा०)
 उधमसिंहनगर


 (रंजना राजगुरू) 10/09/2020
 जिलाधिकारी / जिला अभिलेख अधिकारी
 उधमसिंहनगर।

अनुलग्नक-ग

जनपद उधमसिंहनगर में "स्वामित्व योजना" के अन्तर्गत स्वामित्व योजना का लाभ दिये जाने हेतु ग्रामवार क्षेत्रफल का विवरण

क्र०सं०	तहसील	राजस्व ग्राम का नाम	राजस्व ग्राम का कुल क्षेत्रफल हे० में	राजस्व ग्राम का कुल आबादी वाले क्षेत्र का क्षेत्रफल	विवरण
1	2	4	6	7	8
1	जसपुर	अहमदनगर	233.127	1.601	
2		अमियावाला	137.907	0.757	
3		अंगदपुर	199.609	3.654	
4		आमका	162.425	4.500	
5		आसपुर	156.649	1.611	
6		उमरपुर मानक	88.145	1.910	
7		कृपाचार्यपुर	133.792	0.172	
8		कल्यानपुर	302.449	0.409	
9		करनपुर	323.591	5.752	
10		कूण्डा	340.094	3.162	
11		केसरीपुर	117.067	0.836	
12		कलियावाला	326.743	2.918	
13		कासमपुर	307.698	5.541	
14		किशनपुर	408.427	0.372	
15		खालीपार	98.854	0.000	
16		खेड़ा लक्ष्मीपुर	229.536	1.557	
17		गढ़ीहुसैन	150.198	5.758	
18		गनेशपुर	44.033	0.718	
19		गौरा	133.827	1.533	
20		गूलरगोजी	162.967	0.510	
21		चक आसपुर	7.394	1.477	
22		चक जगतपुर	2.668	0.272	

23	चतरपुर बगीची	187.550	0.456	
24	चकरायजवाहर सिंह	43.415	0.000	
25	जमनीवाला	54.186	8.206	
26	जगदीशावाला	78.193	0.073	
27	जगतपुरजसपुर	141.457	0.000	
28	जगतपुर पट्टी	358.505	1.691	
29	टांडा प्रभापुर	158.706	2.751	
30	टीला	141.602	0.996	
31	ढकिया हरचन्द	157.173	0.530	
32	ढाडीपुरा	55.946	1.306	
33	तालबपुर	230.309	3.468	
34	दादूवाला	365.667	1.966	
35	दुर्गापुर	37.398	0.287	
36	देवीपुरा	206.234	3.368	
37	धर्मपुर	79.005	2.792	
38	नगरिया सुल्तान	99.915	0.000	
39	नरायनपुर	271.407	1.702	
40	नवलपुर	257.239	5.646	
41	नादेही	142.681	2.294	
42	निवारमुण्डी	79.974	2.059	
43	पस्तौरा	104.573	0.438	
44	पतरामपुर	431.471	6.360	
45	पट्टीवाले	47.580	0.137	
46	पूरनपुर	253.102	5.410	
47	फजलपुर	104.105	0.466	
48	बहादरपुर	177.249	0.000	
49	बहेड़ी	213.309	1.185	
50	बढियोवाला	136.700	1.748	
51	बक्सौरा	260.251	0.822	
52	बाबरखेड़ा	443.057	5.769	
53	वीरपुरी	90.635	1.387	
54	भरतपुर	309.530	2.464	
55	भगवन्तपुर जसपुर	87.787	2.343	

56	भवानीपुर	256.265	2.942	
57	भोगपुर जसपुर	131.449	0.928	
58	भूडा	118.559	0.972	
59	मनोरथपुर प्रथम	40.218	0.979	
60	मनोरथपुर द्वितीय	60.511	0.121	
61	मलपुरी	165.093	0.777	
62	मलपुरा	38.429	0.000	
63	मन्दुवाखेड़ा	275.706	3.647	
64	मकोनिया	94.955	0.000	
65	मिलक सीपका	35.083	0.000	
66	मुरलीवाला	171.323	3.283	
67	मेघावाला	218.747	4.709	
68	रहमापुर	148.608	2.093	
69	रामनगर जसपुर	402.201	6.543	
70	रायपुर पट्टी लोकमन	117.158	0.000	
71	रायपुर पट्टी हरजी	167.445	3.076	
72	रायपुर पट्टी दिल्ली	223.647	6.317	
73	रायपुर पट्टी लेखराज	173.381	1.947	
74	राजपुर	273.894	3.617	
75	लालपुर	286.262	6.259	
76	शाहगंज	107.892	0.000	
77	शिवराजपुर	332.744	7.660	
78	सन्यासियोंवाला	224.100	2.899	
79	सूरजपुर	213.214	1.360	
80	सीपका	66.038	0.000	
81	हजीरों	334.808	1.911	
82	हमीरावाला	120.676	1.245	
83	हल्दुवाशाहू	341.673	4.844	
84	हरियावाला	161.935	3.445	
85	बगवाड़ा(चकबन्दी)	226.233	0.455	
86	मनोरथपुर तृतीय (चकबन्दी)	166.374	4.000	
87	किलावली (चकबन्दी)	514.165	41.000	

88		गिरधार्ड मुंशी (चकबन्दी)	151.621	7.000	
89		बैतवाला (चकबन्दी)	333.011	13.000	
90		विक्रमपुर (चकबन्दी)	54.375	0.000	
91		गढीनेगी	929.936	53.000	
92		श्यामनगर	189.309	3.823	
93	काशीपुर	बघेलेवाला	230.914	0.785	
94		गिरधार्ड	224.058	1.973	
95		बांसखेड़ा खुर्द	410.028	2.820	
96		बांसखेड़ा कला	336.714	2.399	
97		शिवलालपुर अमरणझडा	215.783	5.686	
98		गोपीपुरा	174.277	3.314	
99		चाँदपुर	439.365	0.073	
100		प्रतापपुर	232.862	1.523	
101		खरमासा	402.009	5.696	
102		पटटी भज्जर	105.553	0.236	
103		जुड़का	400.772	12.486	
104		मानपुर	280.378	1.640	
105		पटटी हरू	104.657	1.119	
106		फिरोजपुर	221.174	3.271	
107		मिस्सरवाला	197.425	1.854	
108		ढकिया कला	1760.758	26.243	
109		गंगापुर रक्बा	107.441	2.332	
110		बसई	360.672	4.629	
111		कुदईयोवाला	228.428	0.858	
112		जगन्नाथपुर	183.607	0.279	
113		गुलडिया	155.446	2.355	
114		रजपुरा रानी	318.275	0.485	
115		खाईखेड़ा	250.311	1.112	
116		बरखेड़ी	244.632	2.108	
117	कटैय्या	199.021	1.277		
118	धीमरखेड़ा	264.801	4.083		
119	बरखेड़ा पाण्डे	423.365	10.091		
120	कनकपुर	296-780	0.579		
121	चनकपुर	209.917	0.186		
122	पैगा	495.214	4.443		
123	गंगापुर गोसाई	275.393	4.608		
124	सीतारामपुर	212.732	0.152		

125		रामनगर काशीपुर	106.177	0.468	
126		धनौरी पटटी	247.938	0.428	
127		लक्ष्मीपुर लच्छी	202.264	0.586	
128		गढी इन्द्रजीत	464.935	0.984	
129		खरमासी	219.611	0.081	
130		कुण्डेश्वरी	449.590	13.947	
131		जैतपुर घौसी	449.889	0.303	
132		खोखराताल	155.961	0.146	
133		गिन्नीखेड़ा	138.107	1.2050	
134		दभौरा एहतमाली	793.722	2.805	
135		दभौरा मुस्तहकम	563.043	4.812	
136		बैलजुड़ी (चकबन्दी)	139.698	1.914	
137		सरवरखेड़ा	492.989	2.9470	
138	बाजपुर	विराहा	317.356	4.528	
139		पहाडपुर	329.957	4.233	
140		भैंसिया	153.888	6.052	
141		रैंटा	143.201	4.867	
142		इकघरा	350.068	0.139	
143		नन्दपुर नरकाटोपा	231.766	1.075	
144		केशोवाला	246.606	0.762	
145		फरीदपुर	609.623	1.190	
146		कल्याणपुर	145.000	0.405	
147		रजपुरा नं0 01	70.051	1.557	
148		किशनपुर	240.456	0.497	
149		बेंतखेड़ी	432.601	3.092	
150		इटव्वा	151.968	5.546	
151		गजरौला	260.836	0.294	
152		केलाबन्दवारी	284.978	2.374	
153		उझियानी जंगल	76.668	0.291	
154		मजरा खुशालपुर	91.606	1.129	
155		विक्रमपुर	586.710	2.164	
156		खुशालपुर	124.012	0.720	
157		बन्नाखेड़ा	585.820	5.317	
158		छीतरी	147.899	0.041	
159		गणेशपुर	165.197	1.280	
160		बरवाला	174.125	1.318	
161		फतेहपुर	142.015	1.785	
162		मलकण्ठपुर	84.230	0.161	
163		महोली जंगल	627.357	5.721	
164		मडैया हट्टू	240.900	1.354	
165		महोला	7.904	0.465	
166		थापकनगला	64.198	0.600	
167		महोली चैन	34.406	0.689	
168		बन्नाखेड़ासानी	142.957	2.375	

169	हिरदयपुर	176.848	0.006	
170	बैनीरामपुर	128.338	0.373	
171	गंगापुर	54.393	0.417	
172	टांडामहमूद	96.592	0.759	
173	हजीरा	595.308	3.292	
174	भीकमपुरी	376.994	1.975	
175	टांडा अमीचंद	143.853	1.625	
176	रम्पुराशाकर	208.980	21.805	
177	लुधपुरा	315.453	21.805	
178	सरकडा	146.373	3.803	
179	जोगीपुरा	255.723	1.239	
180	गोबरा	620.747	9.719	
181	गुलडिया	137.472	3.210	
182	गुलडिया गोबरा	148.126	2.643	
183	रजपुरा नं0 02	118.829	1.477	
184	रतनपुरा	124.774	1.673	
185	रतनपुरी	212.778	0.720	
186	रामजीवनपुर	110.243	0.957	
187	बद्रीपुर	240.696	1.986	
188	बांसखेडी	296.281	1.321	
189	विजयरम्पुरा	206.202	1.151	
190	बांसखेडा	315.440	6.342	
191	दियोहरी	292.137	1.031	
192	सन्तोषपुर	91.533	0.270	
193	बरहैनी	172.323	2.022	
194	खम्मारी	338.846	3.882	
195	हुलसनगंज	248.555	0.847	
196	चनकपुर	187.179	1.441	
197	सिहाली	220.402	1.278	
198	ढाकी	56.415	0.506	
199	हरसान	752.873	6.499	
200	हरीपुरा	523.498	4.644	
201	धनसारा	151.446	1.025	
202	शिवपुरी	192.090	1.744	
203	ठोटुपरा	247.117	0.929	
204	बेरिया दौलत	1016.428	12.332	
205	खमरिया	206.341	0.543	
206	चकरपुर	155.307	3.130	
207	नरखेडा	406.558	0.088	
208	नमूना	300.390	2.181	
209	नूरपुर	480.619	2.548	
210	लंकुरा	178.593	0.448	
211	रामनगर	260.446	3.554	
212	रम्पुराकाजी	267.392	3.765	
213	सरकडी	294.202	1.793	
214	कनौरा	186.380	2.257	

215		कनौरी	235.143	1.889	
216		पिपलिया	171.025	1.510	
217		ताली	130.813	0.726	
218		महेशपुरा	295.779	3.753	
219		जगन्नाथपुर	144.091	2.856	
220		सीटनगंज	27.783	0.130	
221		विचपुरी	172.937	0.436	
222		मुंडियामनी	183.207	0.389	
223		गुमसानी	391.779	3.045	
224		टांडा आजम	130.951	2.930	
225		शौकानगला	154.266	1.214	
226		भव्वानगला	239.570	3.098	
227		बाजपुर गांव	594.007	5.855	
228		हरलालपुर	182.956	1.659	
229		चन्दनपुरा	408.165	3.825	
230		टांडा खेम	164.843	1.824	
231		मुडियाकला	368.934	6.063	
232		सैमलपुरी	76.928	2.345	
233		बाजावाला	72.627	0.377	
234		जगतपुर	212.359	0.518	
235		गुलजारपुर	423.576	0.822	
236	गदरपुर	कुआखेड़ा	239.746	2.518	
237		सकैनिया	327.198	7.910	
238		कनकटा	300.681	2.998	
239		कलकत्ता	137.429	1.123	
240		बकैनिया	429.994	7.066	
241		लखनऊ (आंशिक)	104.79	1.287	
242		भैसिया (आंशिक)	282.907	2.807	
243		रिच्छा	182.630	1.616	
244		गदरपुर	393.407	5.941	
245		गुमचईया	209.099	3.105	
246		डौकपुरी	219.942	6.406	
247		गदरपुरी	168.904	2.214	
248		रोशनपुर	437.571	3.961	
249		खानपुर पश्चिम	428.174	4.833	
250		खेमपुर	361.493	10.255	
251		राजपुर	240.241	2.642	
252		मोतियापुरा	211.121	2.924	
253		रजपुरा कुतुबपुर	386.045	7.167	
254		मजराहसन	131.425	2.317	
255		नन्दपुर	365.417	7.394	
256		झगड़पुरी	158.457	2.826	
257		गोविन्दपुर (आंशिक)	279.927	1.235	
258		गिरधरनगर	542.182	15.814	
259		रफीनगर	677.481	17.885	
260		अण्डखेड़ा	369.257	18.133	

261		बुकसौरा	398.245	5.465	
262		रामजीवनपुर (आंशिक)	103.542	1.174	
263		गोपालनगर	186.013	2.748	
264		पत्थरकुई	205.942	5.536	
265		बराखेड़ा (आंशिक)	342.915	11.615	
266		कोपा	552.112	6.610	
267		चन्दननगर	192.458	11.223	
268		महतोष	206.393	4.939	
269		अलखदेवी	634.410	10.921	
270		बूरानगर	264.326	7.729	
271		अलखदेवा	129.942	4.501	
272		रतनपुरी	154.228	3.167	
273		रतनपुरा	231.430	3.496	
274		बरीराई (आंशिक)	1026.153	25.216	
275		पिपलिया	232.754	3.235	
276		मसीत	306.833	3.296	
277		बलखेड़ा	134.577	1.476	
278		कुईखेड़ी	186.760	1.177	
279		खुशालपुर	77.440	0.203	
280		फतेहगंज	129.404	2.579	
281		रूपपुर	114.331	1.583	
282		सरोवरनगर	264.873	5.291	
283		हुसैनपुर	108.290	0.287	
284		जगनपुरी	106.515	3.022	
285		श्यामनगर	156.535	1.146	
286	रूद्रपुर	जयनगर	331.017	9.739	
287		विजयनगर	874.64	42.904	
288		रायपुर	394.958	7.613	
289		कोलडिया	253.97	7.446	
290		दानपुर	289.55	3.876	
291		कोलडा	259.943	4.72	
292		बागवाला	280.365	2.205	
293		शिमला पिस्तोर	650.472	6.259	
294		लोहरा	199.007	2.409	
295		गंगापुर पटिया	372.969	11.2	
296		बिन्दुखेड़ा	608.206	6.9	
297		छत्तरपुर	132.1	3.599	
298		लालपुर	211.745	4.14	
299		कोठा	160.289	1.31	
300		रहपुरा	278.377	0.707	
301		सैजनी	176.488	2.907	
302		अमरपुर	280.869	7.024	
303		लम्बाखेड़ा	678.726	10.636	

304		जाफरपुर	422.621	8.414		
305		खानपुरपूर्व	686.039	29.039		
306	किच्छा	बखपुर	459.080	3.1400		
307		गडरियाबाग	253.013	0.0320		
308		नूरपुर	139.647	1.1930		
309		रजपुरा	164.576	1.1450		
310		आनन्दपुर	367.601	6.6180		
311		प्रतापपुर	211.551	2.7630		
312		भूडागौरी	180.441	1.3910		
313		पिपलिया	170.998	4.2260		
314		बरा	357.839	8.7690		
315		अजीतपुर	319.431	7.5340		
316		महाराजपुर	264.000	15.041		
317		खुर्पिया	177.375	2.7270		
318		जवाहरनगर	240.773	1.7510		
319		इन्दरपुर	233.828	4.9980		
320		पण्डरी	215.582	4.6410		
321		तुर्कागौरी	194.775	0.0190		
322		फिरोजपुर	432.649	4.9310		
323		धाधा	308.713	7.255		
324		सितारगंज	1-पण्डरी (आंशिक)	148.673	1.761	
325			2-टैगोरनगर (आंशिक)	108.875	5.050	
326	3-सुरेन्द्रनगर (आंशिक)		229.376	34.796		
327	4-कुसमोठ (आंशिक)		179.502	11.800		
328	5- बघौरा		156.881	11.099		
329	6- बघौरी		271.403	23.425		
330	7- चीकाघाट		188.469	29.083		
331	8- गोरीखेडा		138.162	18.121		
332	9- थारुतिसौर		476.725	15.595		
333	10- तुर्कातिसौर		294.708	13.706		
334	11-नकुलिया		740.480	4.454		
335	12-तिलियापुर		630.661	15.114		
336	13-बसगर		336.637	6.488		
337	14-देवनगर (आंशिक)		334.462	19.715		
338	15-बैकुण्ठपुर		583.447	27.908		
339	17-गुरुग्राम		331.275	7.272		
340	18-पिण्डारी		218.869	8.025		
341	19-करघटा		92.701	3.929		
342	20-करघटिया		181.736	6.552		
343	21-झुकहा		107.074	0.742		
344	22-कौधाअशरफ		195.481	6.392		
345	23-रसोईयापुर		266.675	3.956		
346	24-नकहा		427.384	11.336		
347	25-दडहा		211.616	4.290		
348	26-गोठा		160.339	10.452		
349	27-लौका		194.201	5.282		

350		28-मैनाझुण्डी	175.013	6.995	
351		29-खुन्सरा	156.782	5.099	
352		30-गोविन्दपुर	275.682	10.335	
353		31-तिघरी	170.643	3.013	
354		32-डियोढार	156.900	2.735	
355		33-सैजनी	116.030	5.571	
356		34-नकटपुरा	248.457	10.384	
357		35-मलपुरी	345.914	20.298	
358		36-विथाअकबर	197.554	5.178	
359		37-पिपलिया नाथू	107.020	2.122	
360		38-भिटौरा	150.022	7.572	
361		39-रूदपुर	479.009	0.955	
362		40-गोविन्दनगर	372.963	38.015	
363		42-लालरपट्टी	306.819	259.795	
364		43-उकरौली	245.874	48.041	
365		44-बरा	285.940	278.015	
366		45-प्रहलाद पलसिया	180.256	159.280	
367		46-लालरखास	322.249	186.107	
368		47-मीराबाराराना	275.814	246.814	
369		48-कल्याणपुर	607.959	45.771	
370		49-चौमेला	258.935	9.391	
371		50-सिसौना	672.077	69.863	
372		51-बमनपुरी	202.374	18.934	
373		52-सरकडा	324.896	51.400	
374		53-सावेपुर	208.982	5.785	
375		54-दानचौडा	92.538	2.047	
376		55-हल्दुआ	378.725	13.908	
377		56-बरुवाबाग	242.227	1.894	
378		57-अरविन्दनगर	341.196	33.973	
379		58-राजनगर,	275.291	11.506	
380		59-पिपलिया,	280.435	3.900	
381		60-निर्मलनगर	340.704	70.494	
382		61-विज्डी	478.083	2.946	
383		62-मटिहा	414.666	14.714	
384		63-कौंधारतन	122.909	1.050	
385		64-कुंवरपुर	191.416	18.500	
386		65-सिसैया	169.604	12.671	
387		66-मखवारा	172.855	12.053	
388		67-कठंगरी	284.127	14.458	
389		68-विरिया	190.756	2.003	
390	नानकमत्ता	ईटौवा	164.251	3.852	
391		इसलामनगर	66.658	1.874	
392		ऐंघता	219.655	8.158	
393		औदला	104.983	0.2	
394		कल्याणपुर	70.374	9.8732	


395	किशनपुर	156.104	4.187	
396	कुआखेडा	288.609	0.113	
397	कैथलिया	248.038	27.698	
398	कौधाखेडा	128.74	2.849	
399	खमरिया	376.197	6.35	
400	खैराना	247.637	9.403	
401	खेमपुर	196.063	7.148	
402	झनकट	135.008	3.683	
403	टुकडी	542.542	8.904	
404	डियोढी	299.352	12.789	
405	डोहरा	1010.145	32.361	
406	डोहरी	154.622	4.428	
407	दीननगर	128.155	4.911	
408	दुसरी	216.638	2.599	
409	धूमखेडा	121.185	3.1491	
410	ध्यानपुर	336.773	8.268	
411	नगला	309.449	10.083	
412	नबीनगर	85.318	2.62	
413	नलई	137.581	7.314	
414	नवदीया	268.31	8.718	
415	पचपेडा	49.8859	16.2382	
416	पहसैनी	176.055	7.464	
417	पिपलियापिस्तौर	235.266	9.999	
418	पूरनगढ	187.419	3.002	
419	बरकीडांडी	560.698	10.064	
420	बलखेडा	287.61	10.556	
421	बिहि	105.808	3.913	
422	भरौनी	245.338	6.938	
423	भीकमपकुर	195.184	0.848	
424	मगरसडा	316.343	12.219	
425	रन्साली	190.15	2.677	
426	लामाखेडा	339.59	11.744	
427	विचई	164.658	3.306	
428	विचुवा	367.402	16.119	
429	विडौरा	360.896	20.53	
430	विडौरी	157.254	3.881	


431		विधुईया	161.797	1.459	
432		विरिया	378.132	9.51	
433		सरौंजा	767.715	9.294	
434		सलमता	150.8681	4.652	
435		सलमती	221.352	3.903	
436		सुनखरीकला	327.401	18.734	
437		सुन्दरपुर	124.817	1.53	
438		मोहम्मदगंज	212.57	0.554	
439		सुनखरा	116.639	0.164	
440		देवकली	467.55	2.439	
441		साधूनगर	600.218	1.504	
442		हरैया	144.056	0.456	
443	खटीमा	भुडाई	410.383	14.381	
444		मुण्डेली (आंशिक) न0पा0प0खटीमा	372.717	65.406	
445		चारुबेटा	283.531	24.111	
446		ऊचीमहुवट	372.030	26.299	
447		चौंदा	368.281	15.736	
448		समथना	183.916	0.063	
449		सिसैया (बन्दोवस्त)	615.751	6.784	
450		खिलेडिया	843.426	5.315	
451		भगचुरी	738.063	26.53	
452		पचपेडा	270.447	10.498	
453		हल्दी	395.177	7.207	
454		भैसिहा	59.555	2.162	
455		सुनपहर	542.553	11.85	
456		गंगापुर	140.922	1.033	
457		मजगमी	347.138	3.231	
458		उलानी	223.784	1.875	
459		जादौपुर	347.803	5.417	
460		नौसर	687.102	31.538	
461		मौहम्मदपुर	371.261	5.532	
462		भुडियादेशी	287.613	3.781	
463		बरीअंजनिया	583.817	70.847	


464	जमौर	685.619	32.622	
465	बण्डिया	149.998	5.49	
466	मझौला	357.641	45.8244	
467	दाह	388.923	7.054	
468	ढाकी	512.841	5.215	
469	सरपुरा	384.377	11.7401	
470	रघुलिया	245.503	9.539	
471	बनगंवा	252.404	14.164	
472	नगलातराई	389.584	13.357	
473	दमगढा	316.916	5.156	
474	खालीमहुवट	209.040	22.708	
475	बगुलिया	524.040	22.708	
476	जरासुप्रतापपुर	1553.388	53.56	
477	जोगीठेरनगला	209.680	6.925	
478	सबौरा	263.653	14.408	
479	गौझरिया	206.529	5.695	
480	दियौरी	379.219	24.509	
481	नदन्ना	277.849	17.406	
482	कुटरी	296.800	23.985	
483	गौसीकुआ	177.783	12.553	
484	पचौरिया	136.879	9.353	
485	नौगवांठगू(आं0)न0पा0प0खटी मा	763.431	63.38	
486	चन्देली	883.285	23.069	
487	उमरूखुर्द (आं0)न0पा0प0खटीमा	477.860	90.919	
488	महोलिया (आं0)न0पा0प0खटीमा	365.294	114.221	
489	गुरखुडा	282.765	6.029	
490	पुरनापुर	653.375	7.181	
491	बानूसा	623.082	12.950	
492	चांदपुर	172.959	8.722	
493	श्रीपुरविचवा	941.775	21.79	

494	वनकटिया	250.326	10.367	
495	छिनकी	364.476	8.512	
496	आलावृद्धि	232.249	15.603	
497	कुटरा	279.775	12.663	
498	गोहरपटिया	285.990	11.192	
499	भूडाकिशनी	417.731	1.989	
500	कुआंखेडा	208.376	3.673	
501	भुडियाथारू	253.683	10.588	
502	झनकट	594.225	37.847	
503	बानूसी	334.336	28.004	
504	जंगलजोगीठेर	484.977	29.893	
505	सडासडिया	291.551	14.624	
506	दिया	409.631	23.615	
507	विरिया	309.121	17.721	
508	मझौला	174.138	13.348	
509	गांगी	374.751	16.98	
510	भराभुडिया	753.935	3.542	
511	उलधन	214.851	6.825	
512	विसौटा	277.249	2.308	
513	खेडाजडिया	62.993	0.421	
514	फुलैया	565.344	11.55	
515	रतनपुर	524.394	14.344	
516	पहैनिया	441.530	11.619	
517	कुमराह	190.755	3.764	
518	सैजना	412.601	17.071	
519	सुजिया	284.171	41.211	
520	बिगराबाग	385.162	31.966	
521	उमरुकला	319.243	30.184	
522	दियोकला	97.986	10.682	
523	नौगवानाथ	265.644	22.441	

524	बिल्हैरी	203.533	16.777	
525	खेतलसण्डा मुस्ताजर	444.885	60.852	
526	विचपुरी	104.608	10.945	


(देवेन्द्र सिंह बिष्ट)
सहा० भूलेख अधिकारी
उधमसिंहनगर


(उत्तम सिंह चौहान)
अपर जिलाधिकारी (वि०/रा०)
उधमसिंहनगर


(रंजना राजगुरु)
जिलाधिकारी/जिला अभिलेख अधिकारी
उधमसिंहनगर।
10/09/2020