

समाहरणालय, गोड्डा

(जिला भू-अर्जन शाखा)

E-Mail- goddadlao@gmail.com

प्रपत्र VI

प्रारंभिक अधिसूचना

(अधिनियम-30/2013 की धारा-11 (1) के अधीन)

संख्या- 80/2018-19 (पथ) ...25... / भूअ0 गोड्डा दिनांक :- 05.01.19

चूँकि उपायुक्त, गोड्डा को यह प्रतीत होता है कि मौजा- पड़रिया, थाना नं0- 470, अंचल- महागामा, जिला- गोड्डा में भूमि सार्वजनिक प्रयोजन, यथा परियोजना नयानगर से हनवारा पथ (बिहार बॉर्डर) भाया मिल्की, परसा, नरोत्तमपुर, डुमरिया एवं रामकोल में चौड़ीकरण एवं मजबूतीकरण कार्य पथ निर्माण हेतु अपेक्षित है, इसलिए राज्य एस0 आई0 ए0 ईकाई सोशल एक्शन फोर रुरल डवलवमेंट (शारदा), छोटकी मुर्म, रामगढ़ द्वारा सामाजिक प्रभाव मूल्यांकन अध्ययन द्वारा कराया गया और एक प्रतिवेदन सौंपा गया। विशेषज्ञ समूह द्वारा सामाजिक समाघात प्रतिवेदन का मूल्यांकन प्रतिवेदन समर्पित किया गया है।

विस्तृत प्रतिवेदन गोड्डा जिले के वेबसाइट:- www.godda.nic.in पर देखा जा सकता है। अतएव अधिसूचित किया जाता है कि मौजा- पड़रिया, थाना नं0- 470, अंचल- महागामा, जिला- गोड्डा में उपर्युक्त कथित परियोजना के लिए कमोवेश 0.193 एकड़ यानि हेक्टेयर मानक माप का भू-खण्ड, जिसका विस्तृत विवरण निम्नलिखित है, अर्जनाधीन है।


क्रम सं०	खाता सं०	सर्वे भूखंड सं०	स्वामित्व का प्रकार	भूमि का प्रकार	अर्जन के अधीन क्षेत्रफल (एकड़)	हिस्से की भूमि का रकवा (एकड़)	हितबद्ध व्यक्ति का नाम व पता	सीमा (भूखंड सं०)			
								उत्तर	दक्षिण	पूरब	पश्चिम
1	2	3	4	5	6	7	8	9	10	11	12
1	11	271	निजी	बाड़ी I	0.042	0.021	रामानंद साह, पिता- स्व० रघुनंदन साह, सा०- पड़रिया	डाड़	पथ	डाड़	270
2						0.021	परमानंद साह, पिता- स्व० रघुनंदन साह, सा०- पड़रिया				
3	17	292	निजी	धानी I	0.067	0.034	राम दास, पिता- स्व० छेदी दास, सा०- पड़रिया	288	पथ	93	281
4						0.033	लक्ष्मण दास, पिता- स्व० छेदी दास, सा०- पड़रिया				
5	30	272	निजी	बाड़ी I	0.023	0.023	मो० फसीरुद्दीन, पिता- स्व० शेख रामजानी मंडल, सा०- पड़रिया	273	पथ	283	271
6	32	281	निजी	बाड़ी I	0.018	0.009	मो० तहीरन, पिता- स्व० अब्दुल लतीफ, सा०- पड़रिया	280	पथ	283	272
7						0.009	मो० अवना, पिता- स्व० शेख गनी, सा०- पड़रिया				
8	32	293	निजी	धानी I	0.021	0.0105	खुर्शिद, पिता- स्व० शेख लीयाकत, सा०- पड़रिया	294	पथ	सीमा	292
9						0.0027	मो० तैबुन नीशा, पिता- स्व० मो० सुलतान, सा०- पड़रिया				
10						0.0026	मो० अब्दुल हफीज, पिता- स्व० अनवर अली, सा०- पड़रिया				
11						0.0026	मो० सलीम, पिता- स्व० शेख अनवर, सा०- पड़रिया				

12					0.0026	मंगे मुर्शिद आलम, पिता- स्व० इंख अनवर, सा०- पडरिया				
13	34	270	निजी	बाडी 1	0.022	0.022	खुतियानी रैयत शिवलाल भगत वगैरह के वारिसान	269	पथ	271 सीमा
कुल :-					0.193	0.193	एकड़			

यह अधिसूचना भू-अर्जन पुनर्वासन और पुनर्व्यवस्थापन में उचित प्रतिकर एवं पारदर्शिता अधिकार अधिनियम, 2013 (अधिनियम संख्या 30/2013), की धारा-11 (1) के उपबंधों के अधीन सभी संबंधित व्यक्तियों के लिए जारी की जाती है।

भूमि की योजना का निरीक्षण जिला भू-अर्जन पदाधिकारी, गोड्डा के कार्यालय में किसी कार्य दिवस को कार्यावधि में किया जा सकेगा। उपायुक्त, गोड्डा उक्त अधिनियम की धारा- 12 में यथाउपबंधित एवं यथाविनिर्दिष्ट कार्यों के समुचित निष्पादन हेतु अपेक्षित किसी भूमि का सर्वेक्षण एवं उसकी प्रविष्टि करने, किसी भूमि के किसी स्तर को मापने के लिए अवभूमि खोदने या भू-वेधन-छिद्र करने सहित सभी अन्य कार्यों के संचालन करने हेतु जिला भू-अर्जन पदाधिकारी, गोड्डा/अंचल अधिकारी, महागामा और उनके कर्मचारी- कानूनगो/अंचल निरीक्षक/अंचल अमीन/संबंधित राजस्व कर्मचारी को प्राधिकृत करती है।

अधिनियम की धारा- 11 (4) के अधीन कोई व्यक्ति जिला समाहर्ता के पूर्विक अनुमोदन के बिना इस अधिसूचना के प्रकाशन की तिथि से प्रारंभिक अधिसूचना में विनिर्दिष्ट भूमि का कोई अंतरण यथा क्रय/विक्रय नहीं करेगा या ऐसा कोई अंतरण नहीं करवाएगा या ऐसी भूमि पर कोई अवभार नहीं उत्पन्न करेगा। अधिनियम की धारा- 15 के अधीन यथा उपबंधित इस अधिसूचना के प्रकाशन की तिथि से साठ (60) दिनों के अंतर्गत भू-अर्जन की बाबत किसी प्रकार की आपत्तियाँ हितबद्ध व्यक्ति द्वारा श्री अनिल कुमार तिकी, अपर समाहर्ता, गोड्डा/श्री पवन कुमार, जिला भू-अर्जन पदाधिकारी, गोड्डा के समक्ष दर्ज की जा सकेगी।


उपायुक्त,
गोड्डा।


ज्ञापांक 025/भू0अ0 दिनांक :- 05.01.19।

प्रतिलिपि :- प्रभारी पदाधिकारी, जिला गजट शाखा, गोड्डा को जिला गजट के असाधारण अंक में प्रकाशन हेतु प्रेषित।

प्रतिलिपि :- जिला जन-सम्पर्क पदाधिकारी, गोड्डा को प्रेषित। निदेश है कि इस अधिसूचना का प्रकाशन यथाशीघ्र दो हिन्दी एवं अंग्रेजी दैनिक समाचार पत्रों (स्थानीय संस्करण) में करने का कष्ट करेंगे। साथ ही प्रकाशित अधिसूचना का पेपर कटिंग जिला भू-अर्जन कार्यालय, गोड्डा में उपलब्ध कराना सुनिश्चित करेंगे।

प्रतिलिपि :- जिला सूचना-विज्ञान पदाधिकारी, गोड्डा को प्रेषित। निदेश है कि इस अधिसूचना को गोड्डा जिले के वेवसाइट में यथाशीघ्र प्रदर्शित करना सुनिश्चित करेंगे।

प्रतिलिपि :- IT Manager, DPMU (Revenu), गोड्डा को प्रेषित। निदेश है कि इस अधिसूचना को गोड्डा जिले के वेवसाइट में यथाशीघ्र प्रदर्शित कराना सुनिश्चित करेंगे।


उपायुक्त,
गोड्डा।

ज्ञापांक : 25 / भू0अ0 दिनांक :- 05.01.19 ।


प्रतिलिपि :- वन प्रमंडल पदाधिकारी, वन प्रमंडल, गोड्डा को सूचनार्थ प्रेषित। अनुरोध है कि अधिसूचित दाग संख्या में अवस्थित वृक्षादि का मूल्यांकन कर मूल्यांकन प्रतिवेदन उपलब्ध कराने की कष्ट करेंगे।

प्रतिलिपि :- अपर समाहर्ता, गोड्डा/अनुमंडल पदाधिकारी, महागामा/भूमि सुधार उपसमाहर्ता, महागामा को सूचनार्थ प्रेषित। निदेश है कि इस अधिसूचना को यथाशीघ्र अपने कार्यालय में प्रदर्शित करने का कष्ट करेंगे।

प्रतिलिपि :- कार्यपालक अभियंता, भवन प्रमंडल, भवन निर्माण विभाग, गोड्डा को सूचनार्थ प्रेषित। अनुरोध है कि अधिसूचित दाग संख्या में अवस्थित भौतिक संरचना का मूल्यांकन कर मूल्यांकन प्रतिवेदन उपलब्ध कराने की कष्ट करेंगे।

प्रतिलिपि :- अंचल अधिकारी, महागामा को निदेश है कि उक्त अधिसूचना जारी किये जाने के पश्चात सहज दृश्य स्थलों पर चिपकाना सुनिश्चित करेंगे।

प्रतिलिपि :- अधियाची पदाधिकारी, कार्यपालक अभियंता, पथ निर्माण विभाग, पथ प्रमंडल, गोड्डा को सूचनार्थ प्रेषित। निदेश है कि इस अधिसूचना को यथाशीघ्र अपने कार्यालय में प्रदर्शित करना सुनिश्चित करेंगे।



उपायुक्त,
गोड्डा।

ज्ञापांक : 25 / भू0अ0 दिनांक :- 05.01.19

प्रतिलिपि - प्रमंडलीय आयुक्त, संथाल परगना प्रमंडल, दुमका को सूचनार्थ एवं आवश्यक कार्रवाई हेतु प्रेषित।

प्रतिलिपि :- निदेशक, राजस्व, निबंधन एवं भूमि सुधार विभाग, झारखंड राँची को सूचनार्थ प्रेषित।

प्रतिलिपि - सरकार के सचिव, राजस्व, निबंधन एवं भूमि सुधार विभाग, झारखंड राँची को सूचनार्थ एवं आवश्यक कार्रवाई हेतु प्रेषित।


उपायुक्त,
गोड्डा।