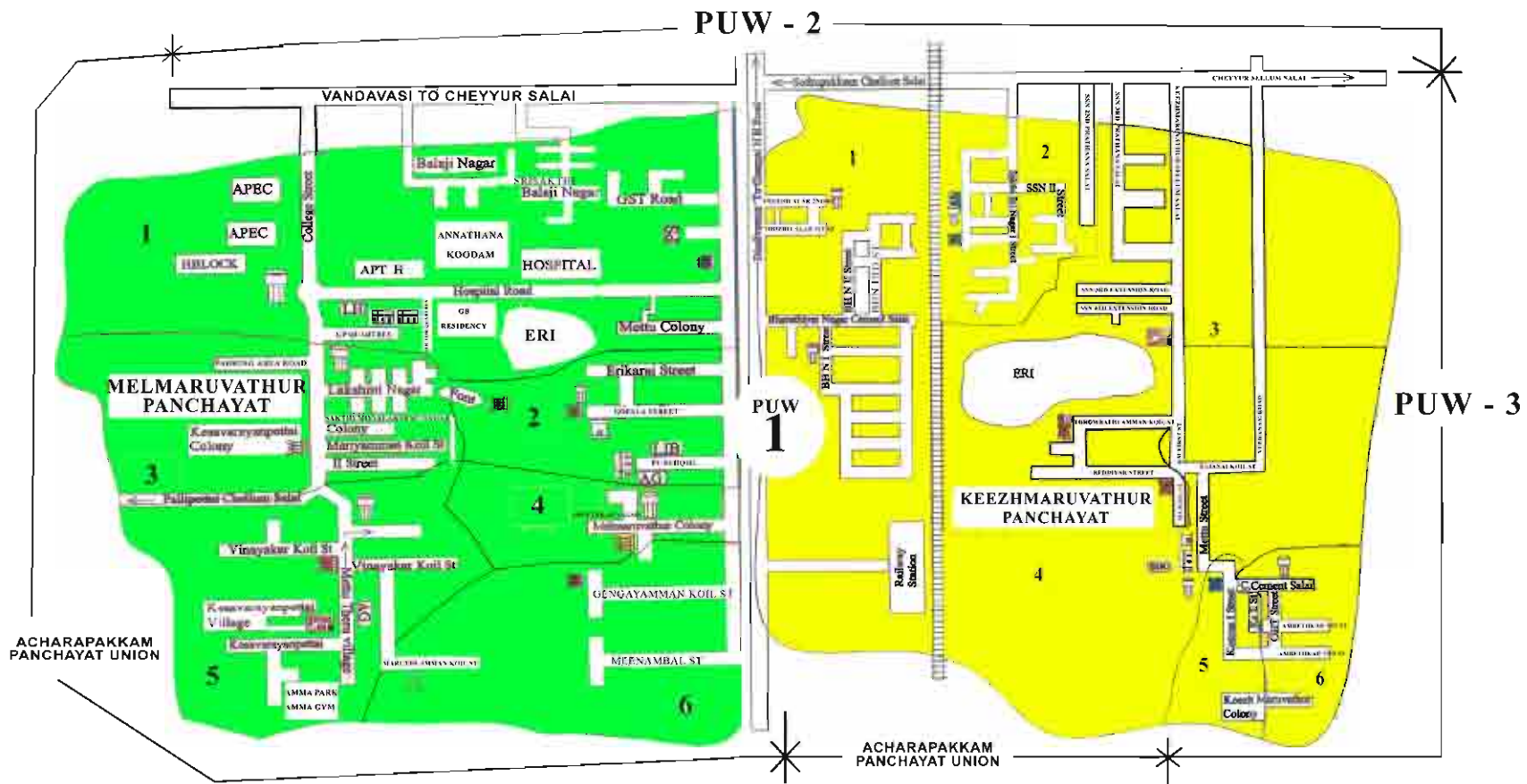


PANCHAYAT UNION WARD DELIMITATION MAP

CHENGALPATTU DISTRICT - CHITHAMUR PANCHAYAT UNION

PANCHAYAT UNION WARD NO. 1



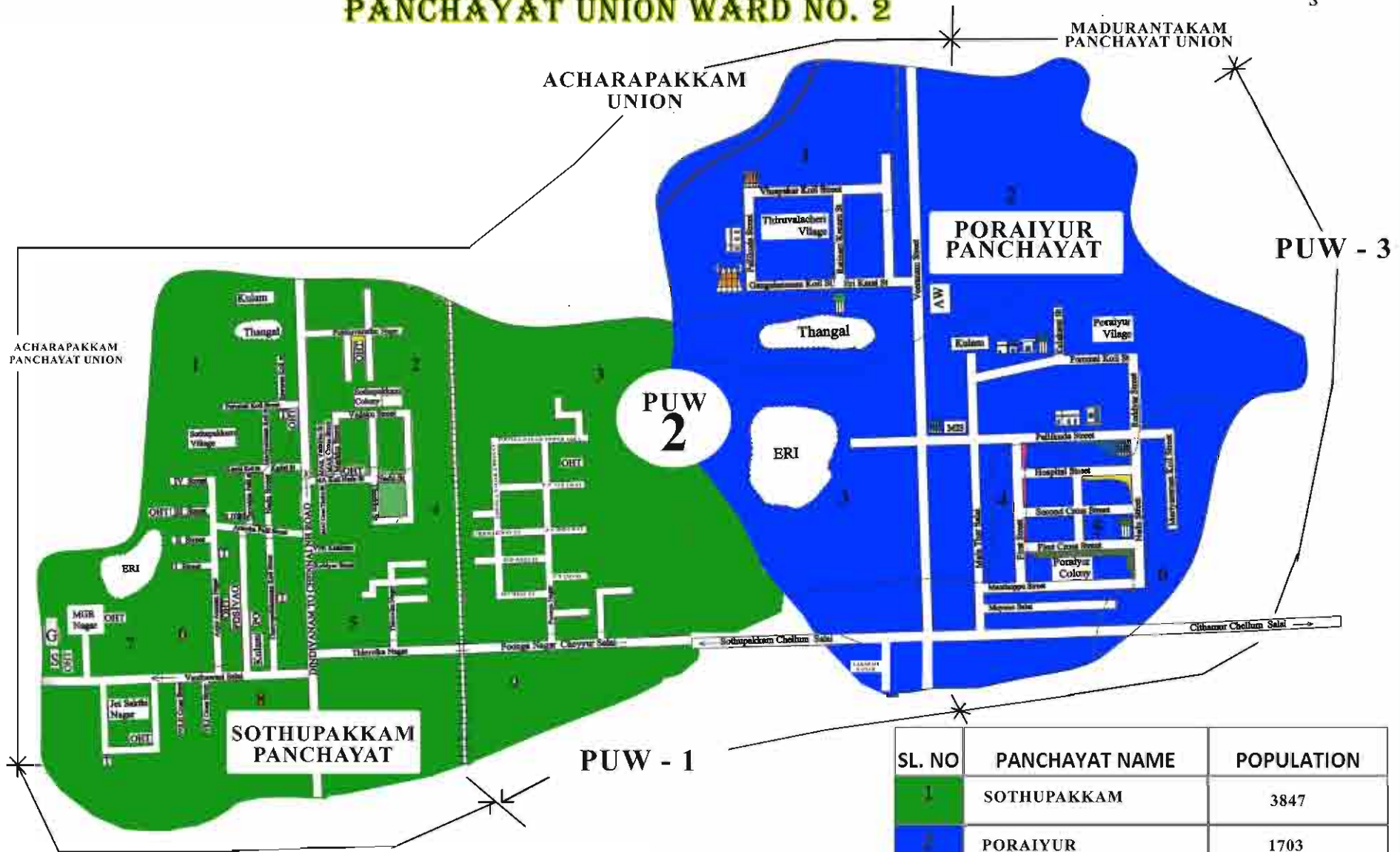
SL. NO	PANCHAYAT NAME	POPULATION
1	MELMARUVATHUR	3901
2	KEEZHMARUVATHUR	2125
TOTAL		6026

PANCHAYAT UNION WARD DELIMITATION MAP

CHENGALPATTU DISTRICT - CHITHAMUR PANCHAYAT UNION

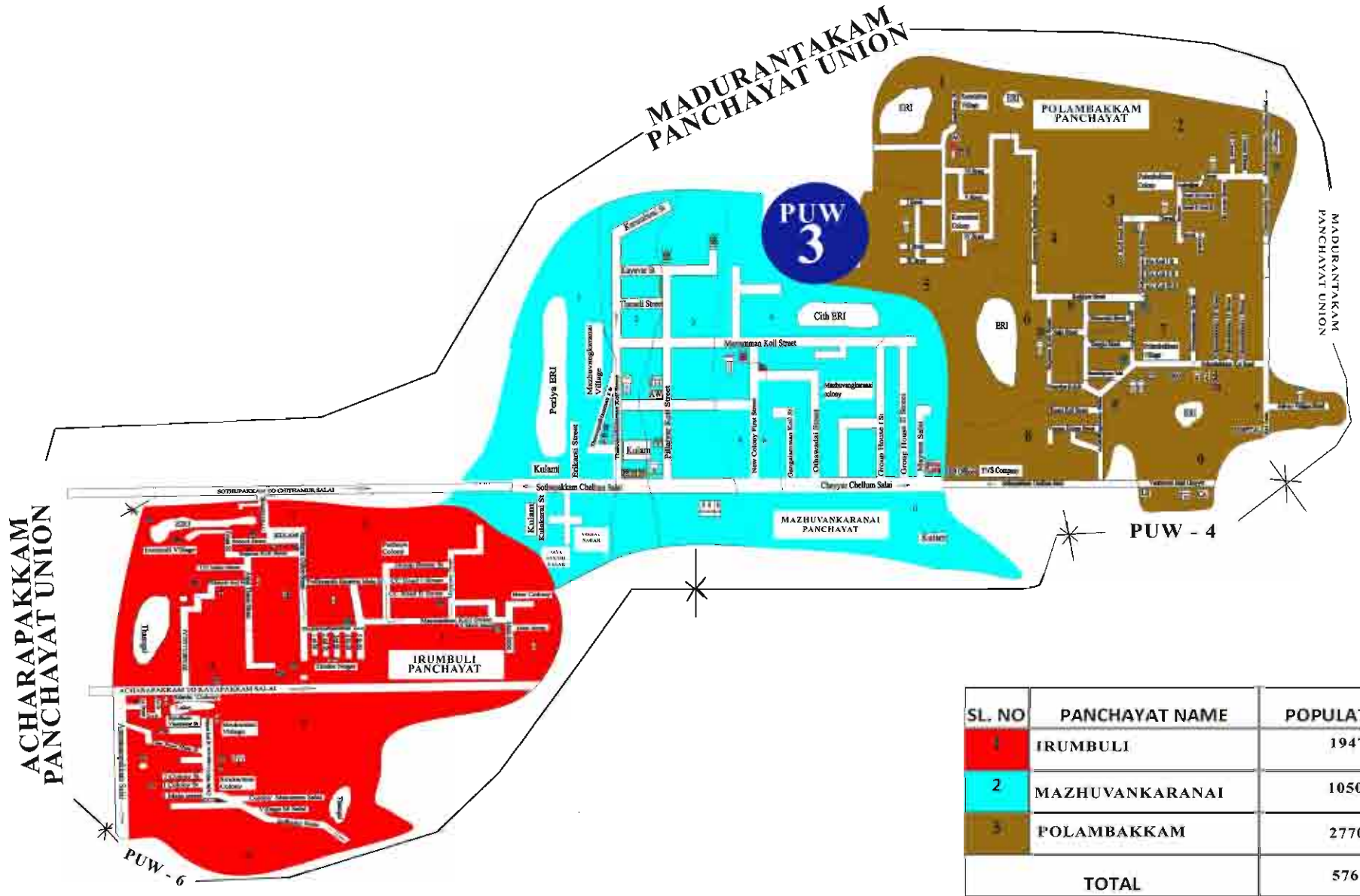


PANCHAYAT UNION WARD NO. 2



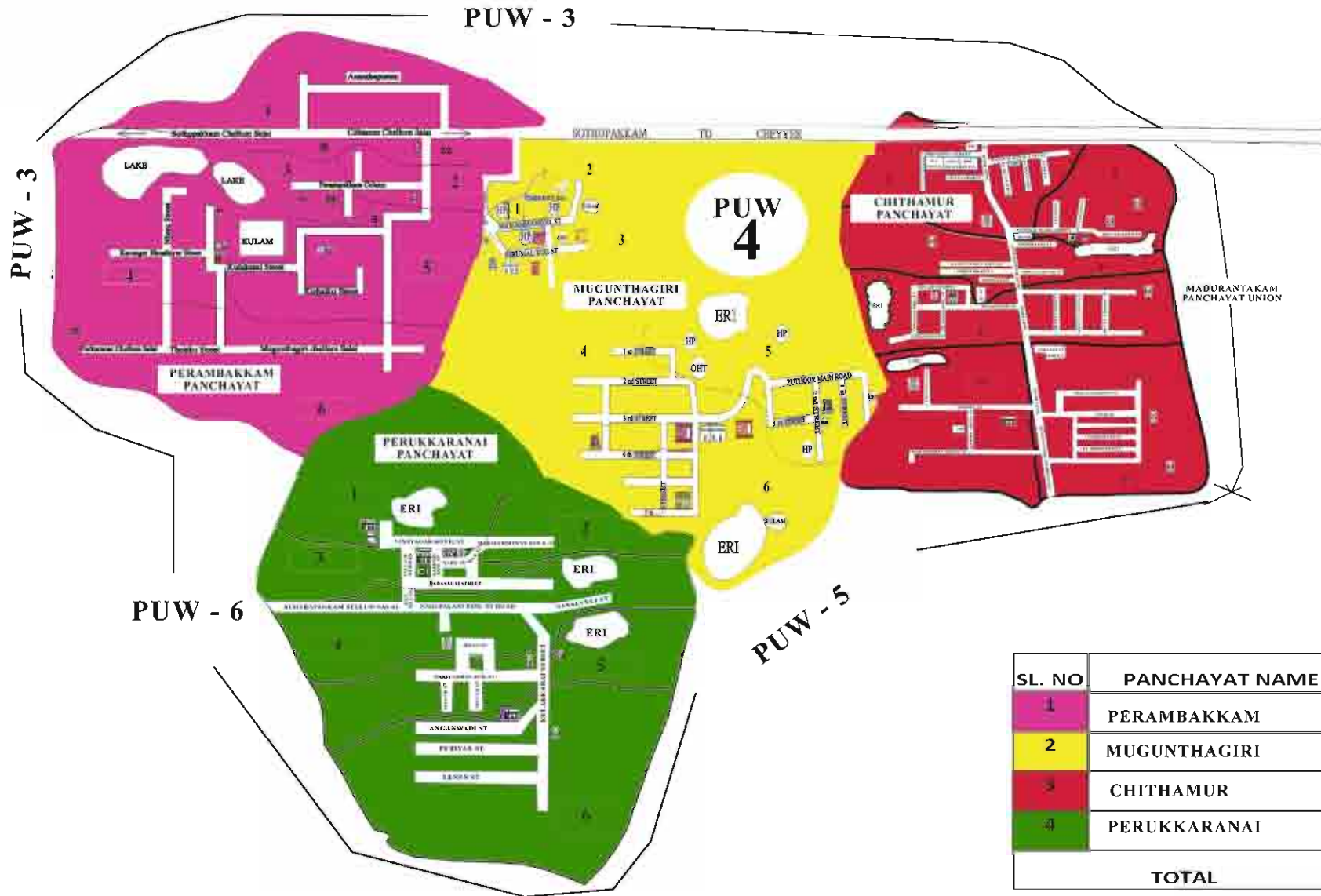
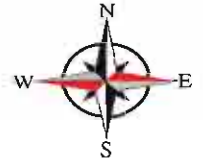
SL. NO	PANCHAYAT NAME	POPULATION
1	SOTHUPAKKAM	3847
2	PORAIYUR	1703
TOTAL		5550

PANCHAYAT UNION WARD DELIMITATION MAP
CHENGALPATTU DISTRICT - CHITHAMUR PANCHAYAT UNION
PANCHAYAT UNION WARD NO. 3



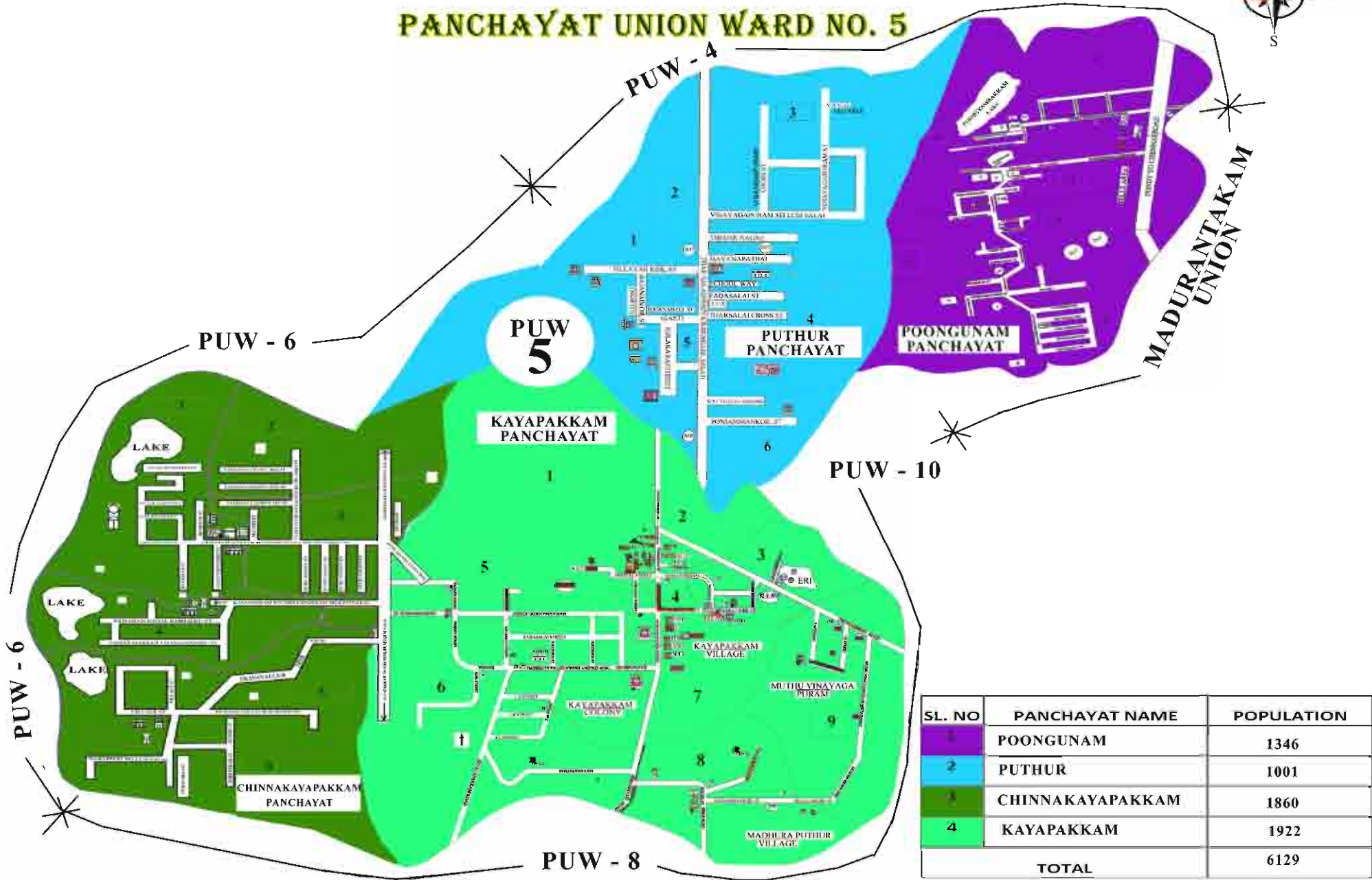
SL. NO	PANCHAYAT NAME	POPULATION
1	IRUMBULI	1947
2	MAZHUVANKARANAI	1050
3	POLAMBAKKAM	2770
TOTAL		5767

PANCHAYAT UNION WARD DELIMITATION MAP
CHENGALPATTU DISTRICT - CHITHAMUR PANCHAYAT UNION
PANCHAYAT UNION WARD NO. 4



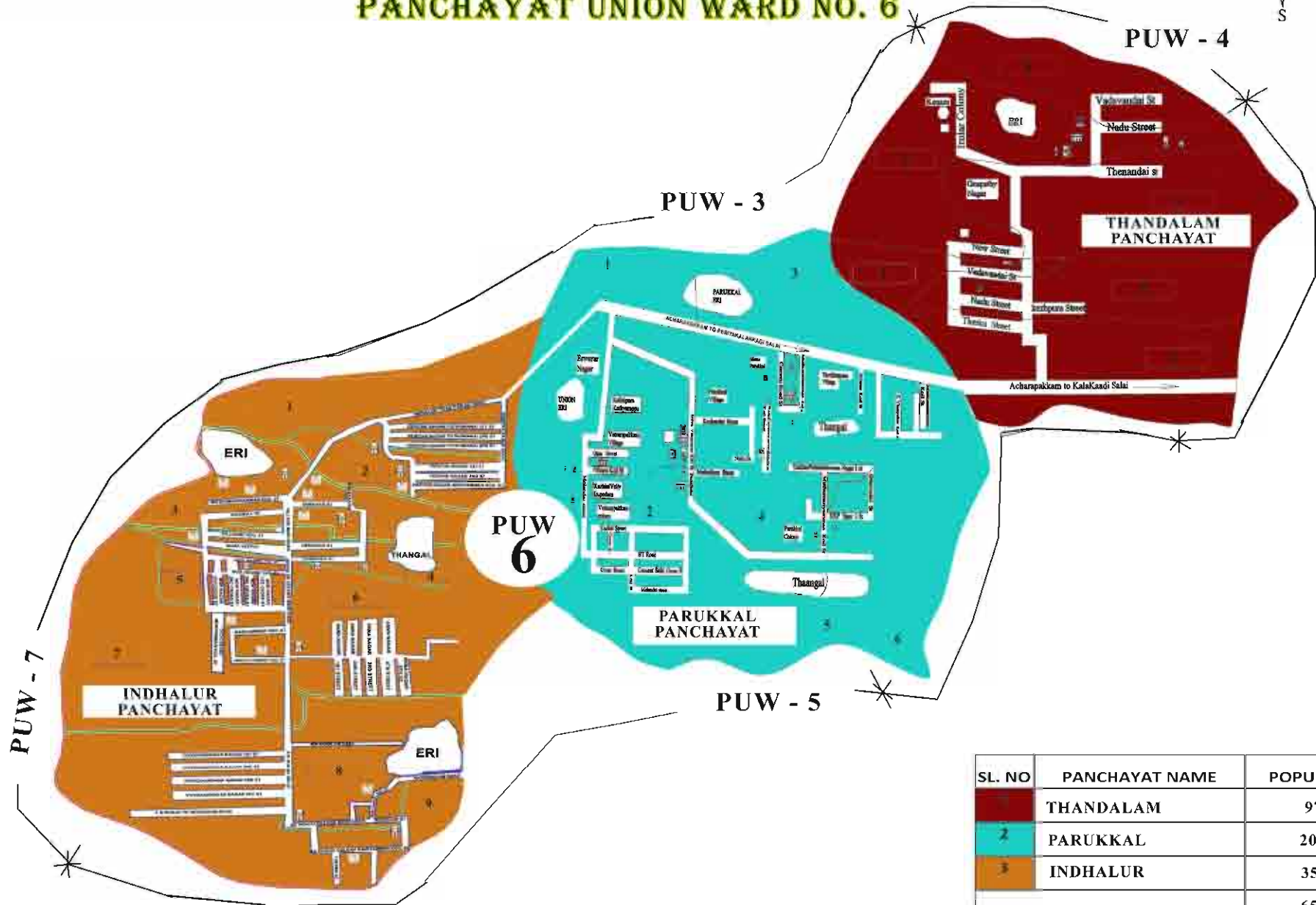

SL. NO	PANCHAYAT NAME	POPULATION
1	PERAMBAKKAM	1096
2	MUGUNTHAGIRI	1067
3	CHITHAMUR	2010
4	PERUKKARANAI	1535
TOTAL		5708

PANCHAYAT UNION WARD DELIMITATION MAP
CHENGALPATTU DISTRICT - CHITHAMUR PANCHAYAT UNION
PANCHAYAT UNION WARD NO. 5



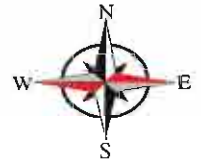
SL. NO	PANCHAYAT NAME	POPULATION
1	POONGUNAM	1346
2	PUTHUR	1001
3	CHINNAKAYAPAKKAM	1860
4	KAYAPAKKAM	1922
TOTAL		6129

PANCHAYAT UNION WARD DELIMITATION MAP
CHENGALPATTU DISTRICT - CHITHAMUR PANCHAYAT UNION
PANCHAYAT UNION WARD NO. 6

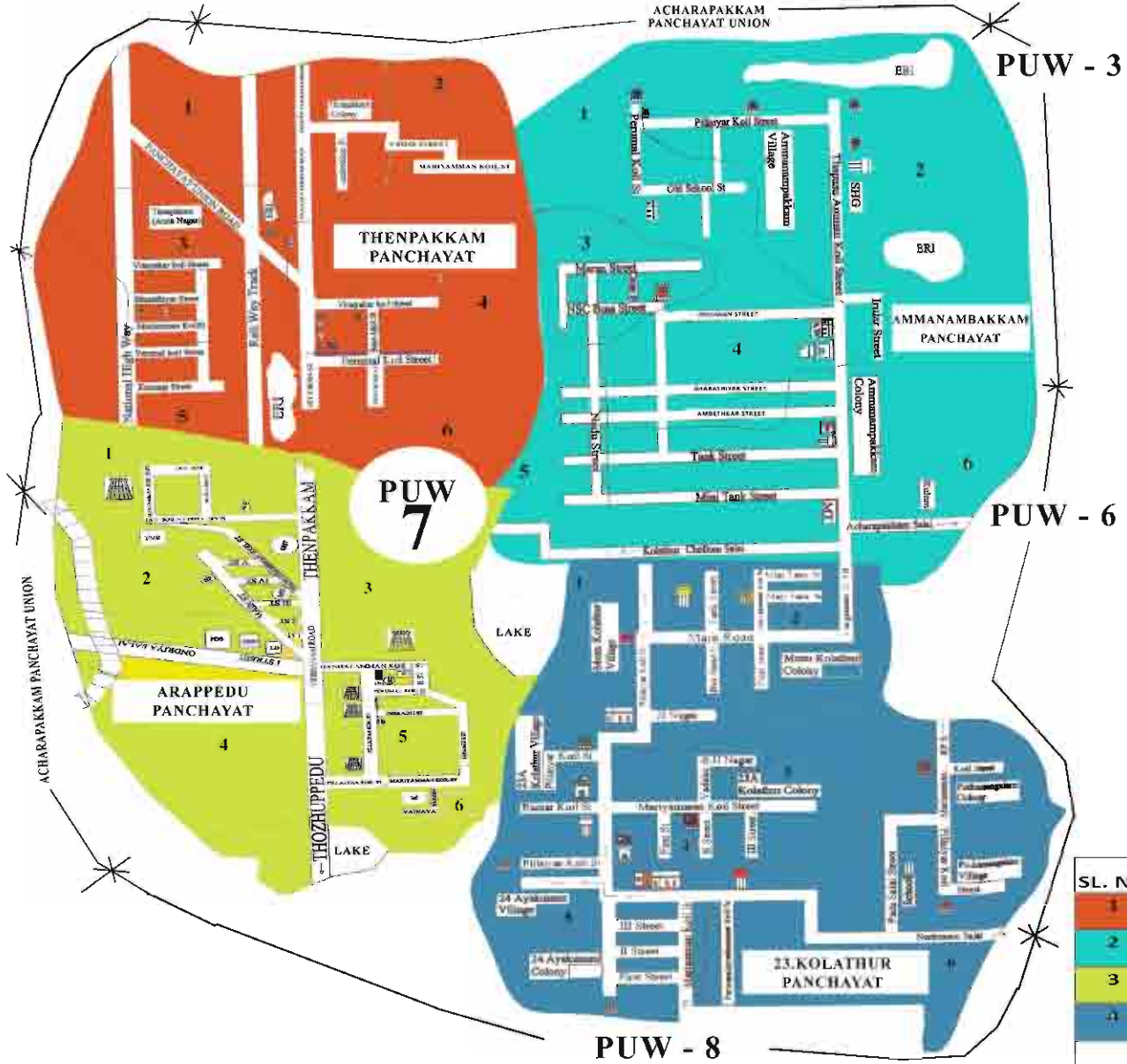


SL. NO	PANCHAYAT NAME	POPULATION
1	THANDALAM	977
2	PARUKKAL	2025
3	INDHALUR	3583
TOTAL		6585

PANCHAYAT UNION WARD DELIMITATION MAP CHENGALPATTU DISTRICT - CHITHAMUR PANCHAYAT UNION



PANCHAYAT UNION WARD NO. 7

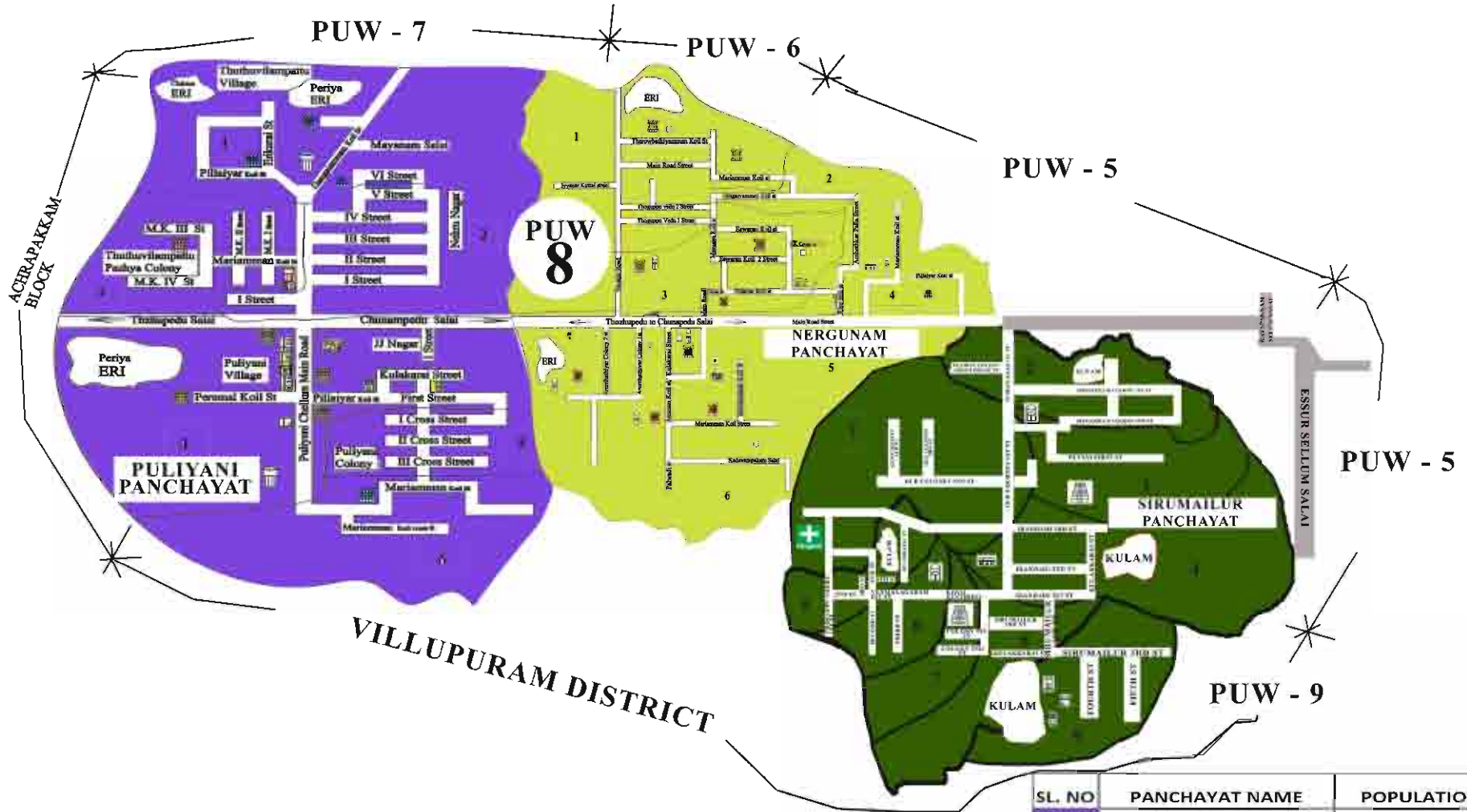



SL. NO	PANCHAYAT NAME	POPULATION
1	THENPAKKAM	1293
2	AMMANAMBAKKAM	944
3	ARAPPEDU	1245
4	23.KOLATHUR	2000
TOTAL		5482

PANCHAYAT UNION WARD DELIMITATION MAP

CHENGALPATTU DISTRICT - CHITHAMUR PANCHAYAT UNION

PANCHAYAT UNION WARD NO. 8

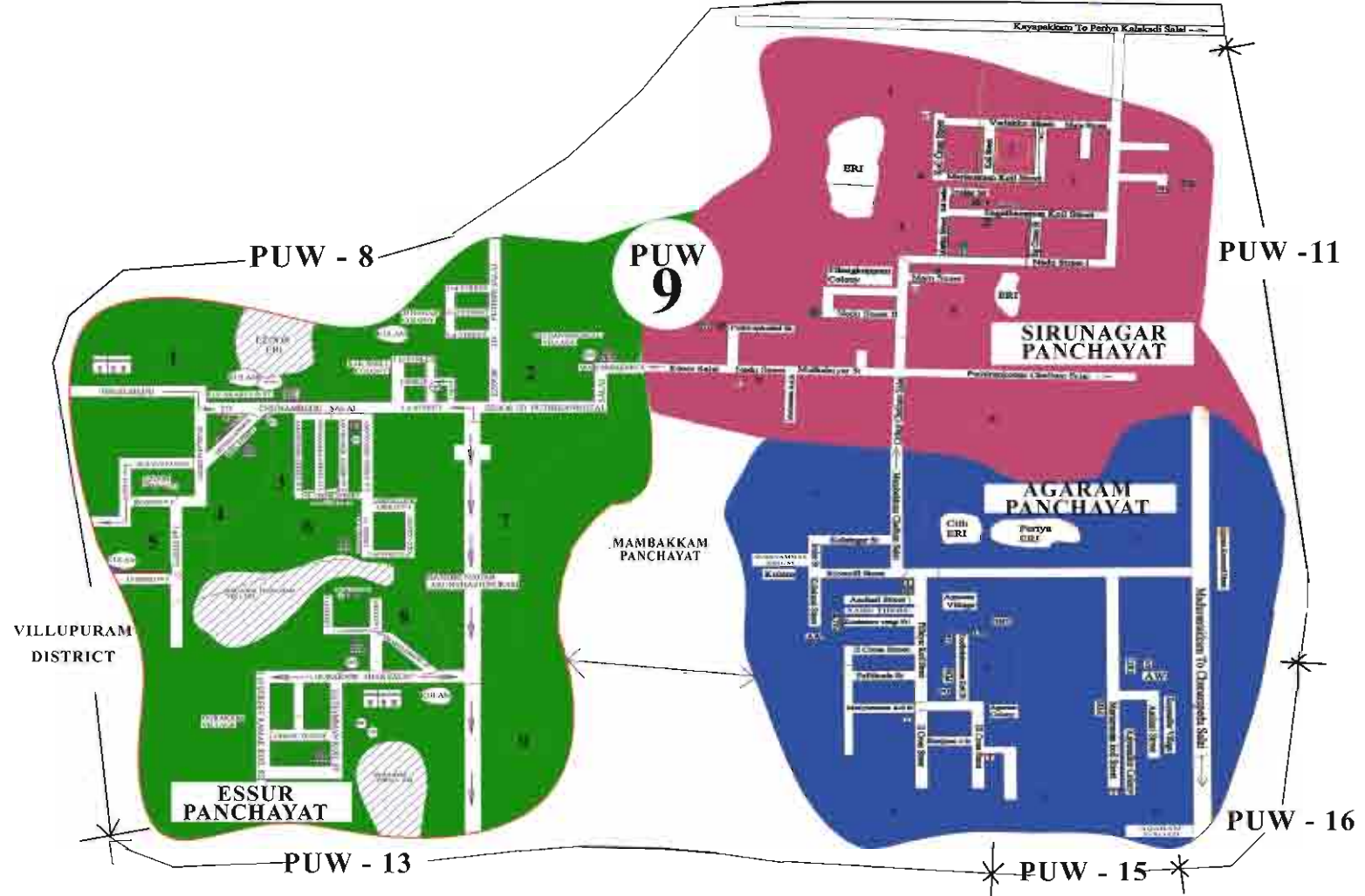
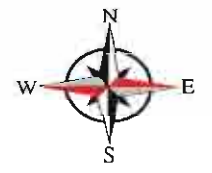


SL. NO	PANCHAYAT NAME	POPULATION
1	PULIYANI	1338
2	NERGUNAM	1934
	SIRUMAILUR	2480
TOTAL		5752

PANCHAYAT UNION WARD DELIMITATION MAP

CHENGALPATTU DISTRICT - CHITHAMUR PANCHAYAT UNION

PANCHAYAT UNION WARD NO. 9

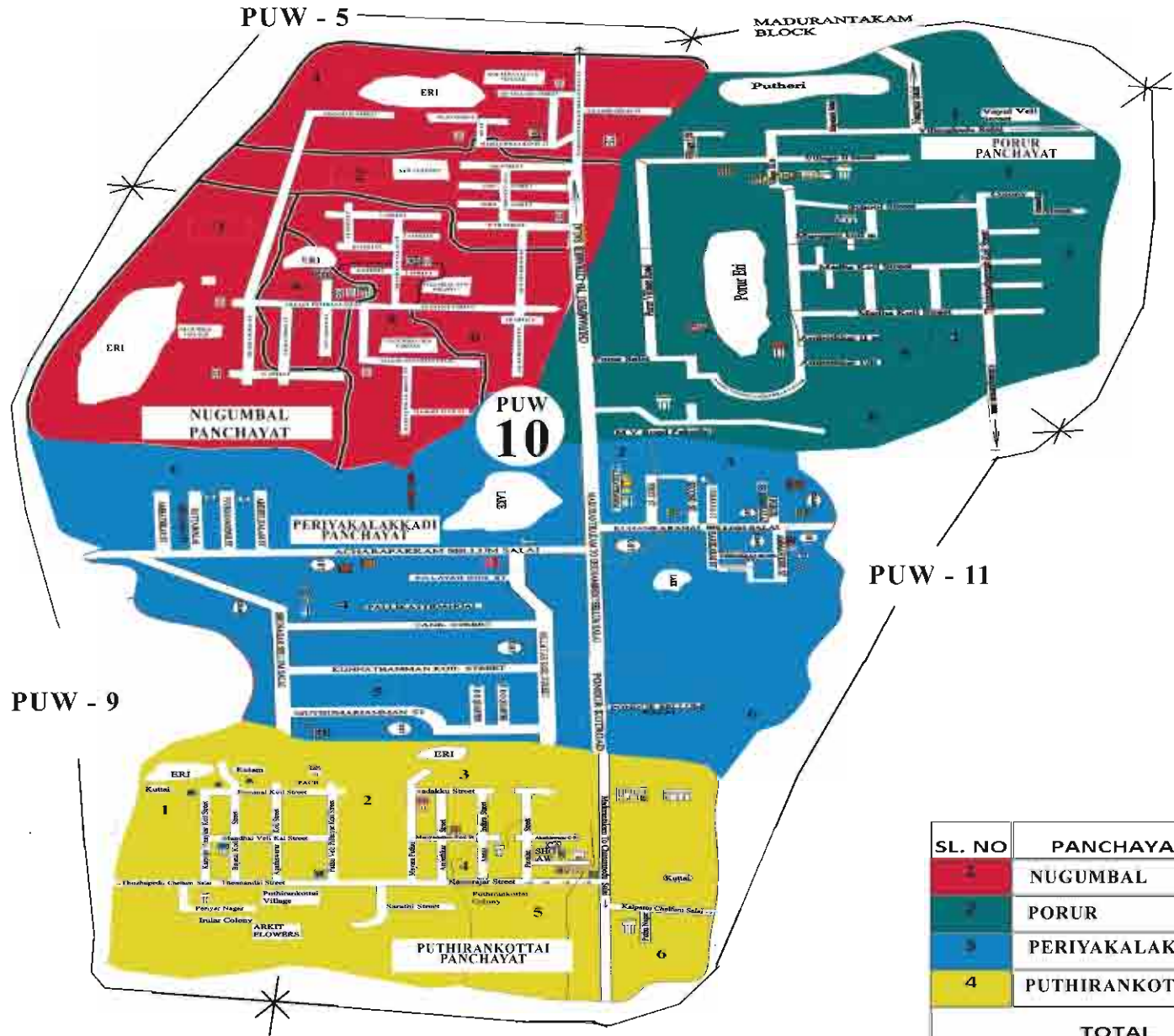
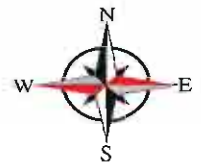


SL. NO	PANCHAYAT NAME	POPULATION
1	ESSUR	2237
2	SIRUNAGAR	1174
3	AGARAM	1390
TOTAL		4801

PANCHAYAT UNION WARD DELIMITATION MAP

CHENGALPATTU DISTRICT - CHITHAMUR PANCHAYAT UNION

PANCHAYAT UNION WARD NO. 10

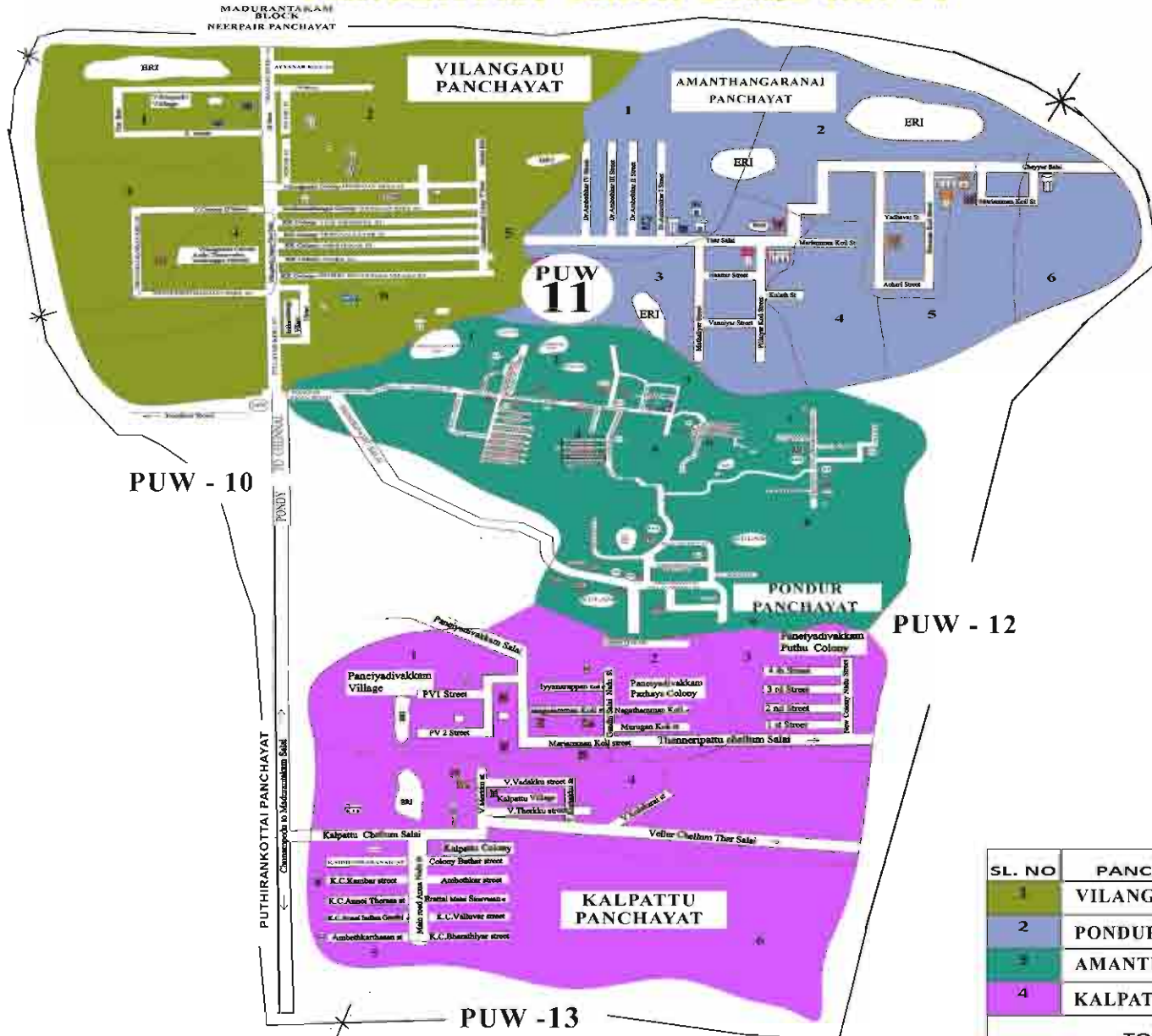
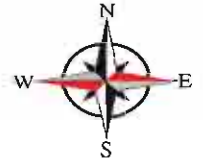


SL. NO	PANCHAYAT NAME	POPULATION
1	NUGUMBAL	1185
2	PORUR	1191
3	PERIYAKALAKKADI	1544
4	PUTHIRANKOTTAI	1893
TOTAL		5813

PANCHAYAT UNION WARD DELIMITATION MAP

CHENGALPATTU DISTRICT - CHITHAMUR PANCHAYAT UNION

PANCHAYAT UNION WARD NO. 11

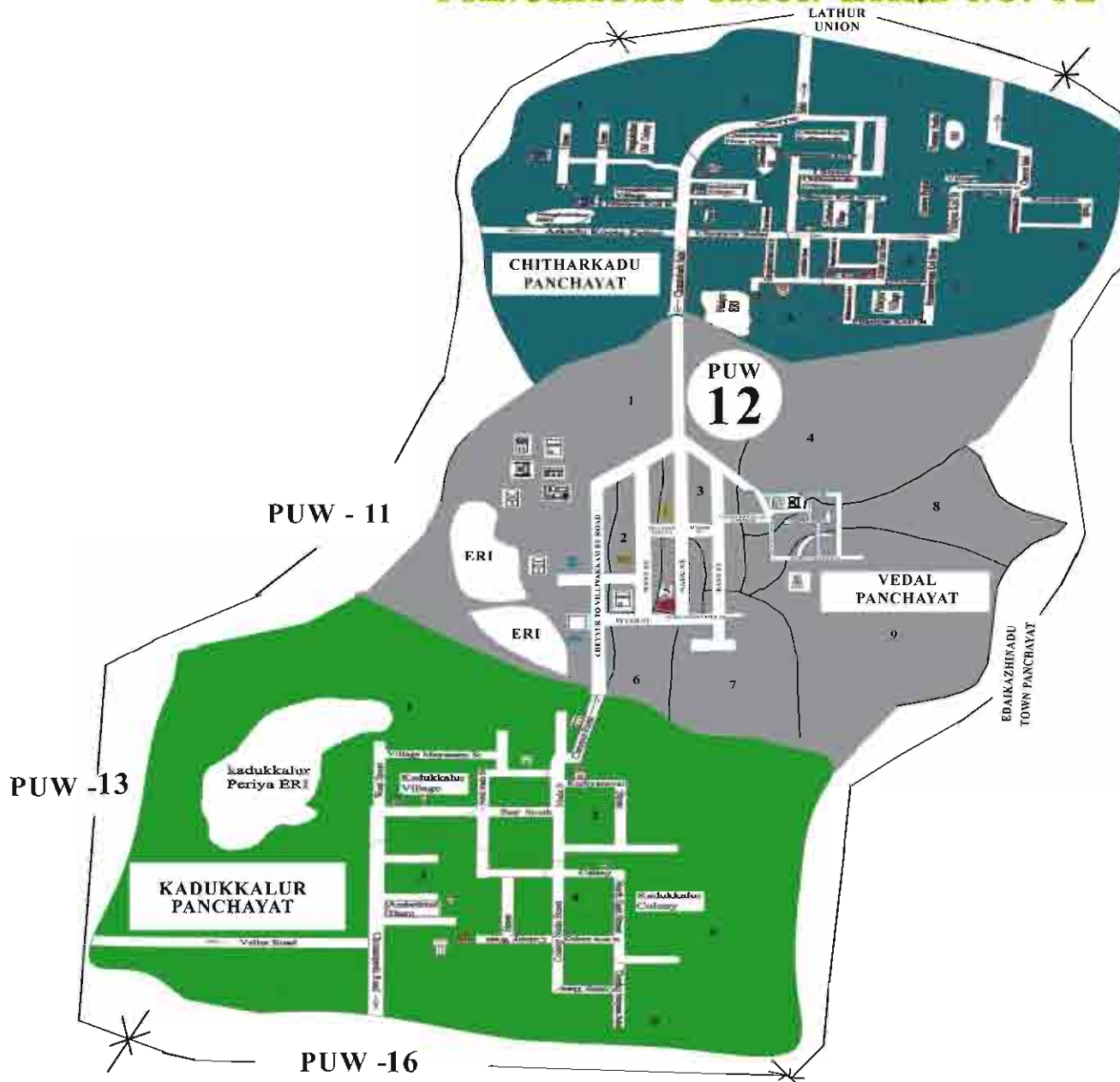
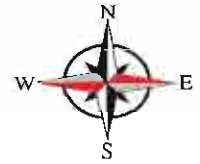


SL. NO	PANCHAYAT NAME	POPULATION
1	VILANGADU	1138
2	PONDUR	2379
3	AMANTHANGARANAI	1440
4	KALPATTU	1364
TOTAL		6321

PANCHAYAT UNION WARD DELIMITATION MAP

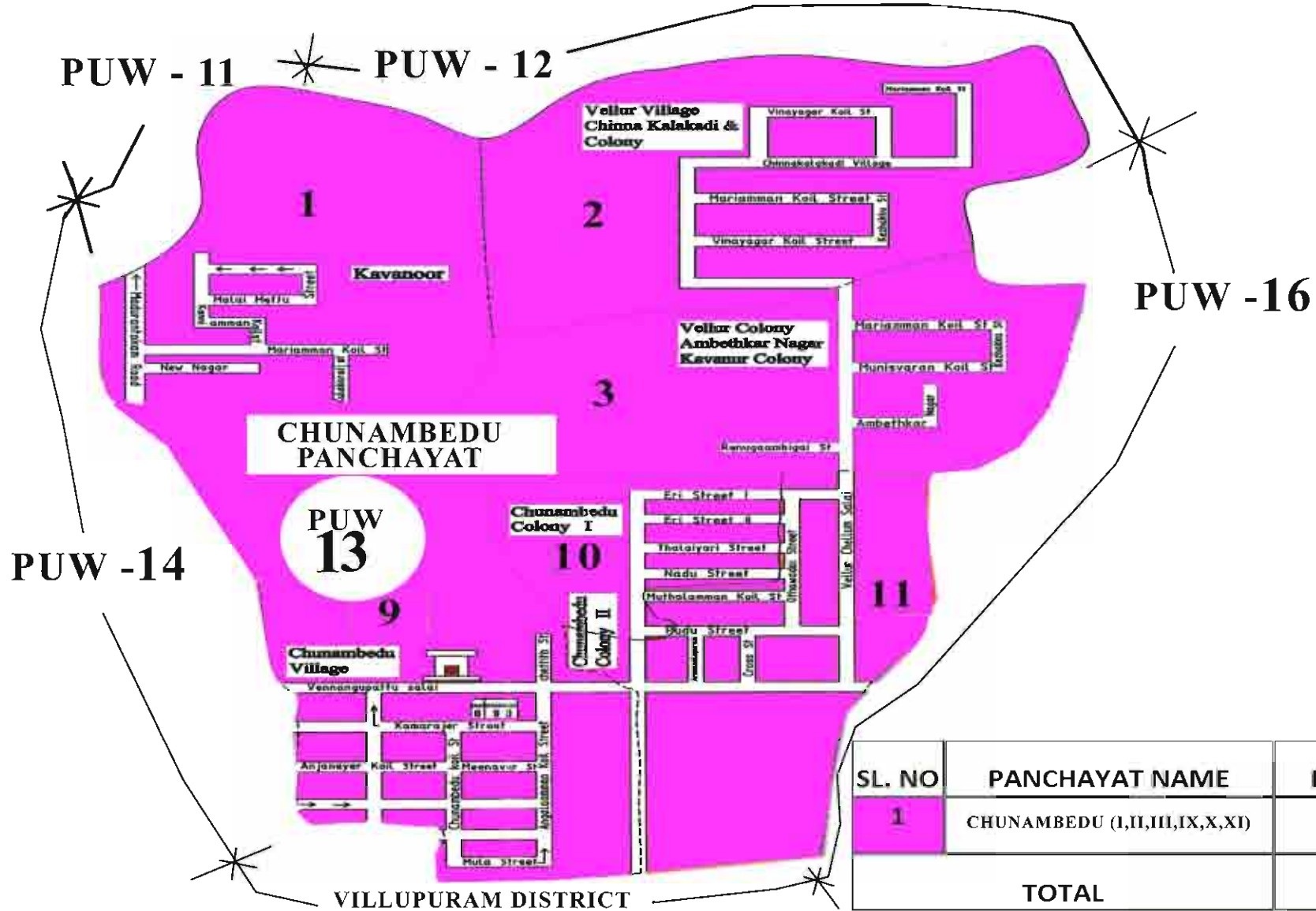
CHENGALPATTU DISTRICT - CHITHAMUR PANCHAYAT UNION

PANCHAYAT UNION WARD NO. 12

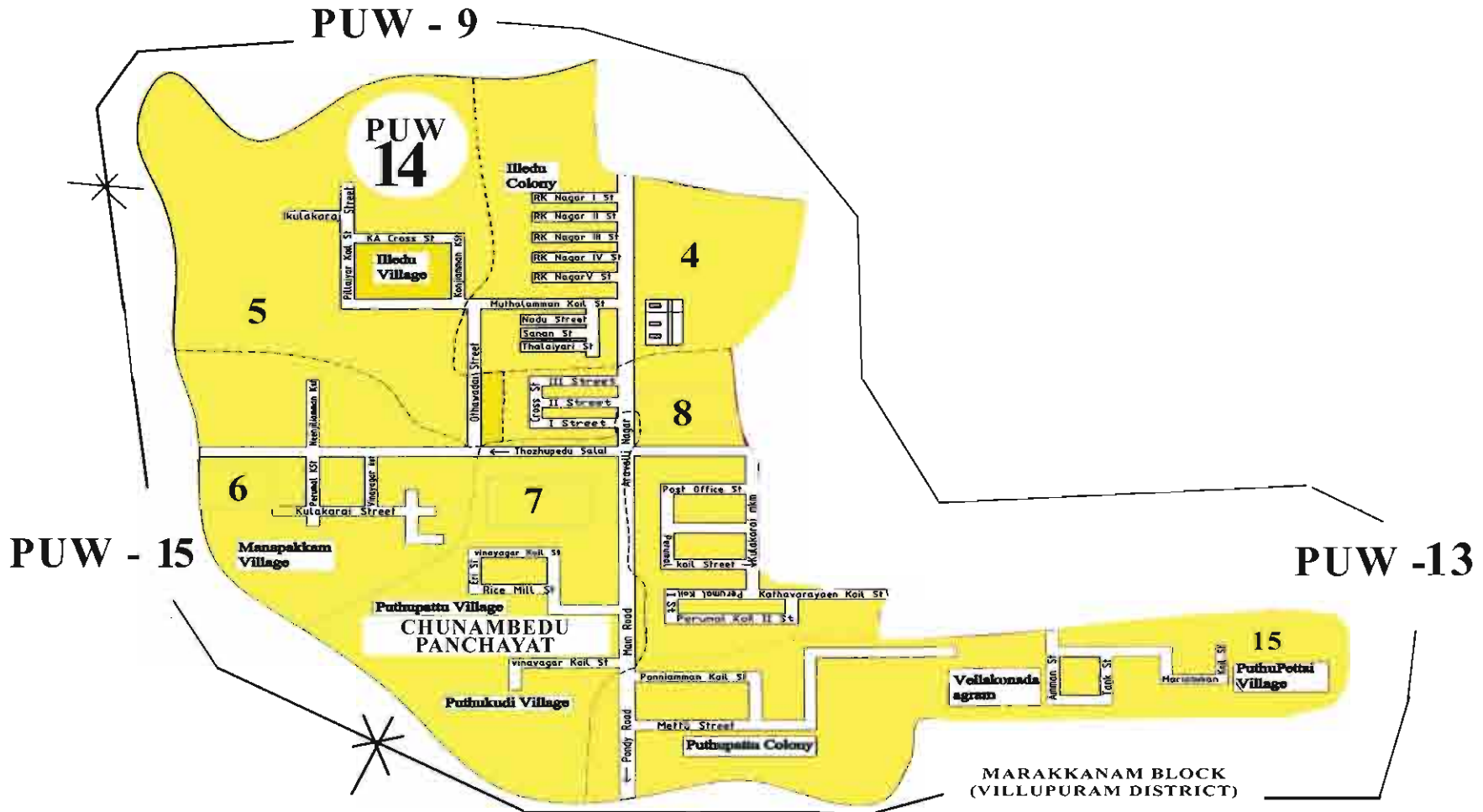


SL. NO	PANCHAYAT NAME	POPULATION
1	CHITHARKADU	1859
2	VEDAL	2472
3	KADUKKALUR	1204
TOTAL		5535

PANCHAYAT UNION WARD DELIMITATION MAP
CHENGALPATTU DISTRICT - CHITHAMUR PANCHAYAT UNION
PANCHAYAT UNION WARD NO.13

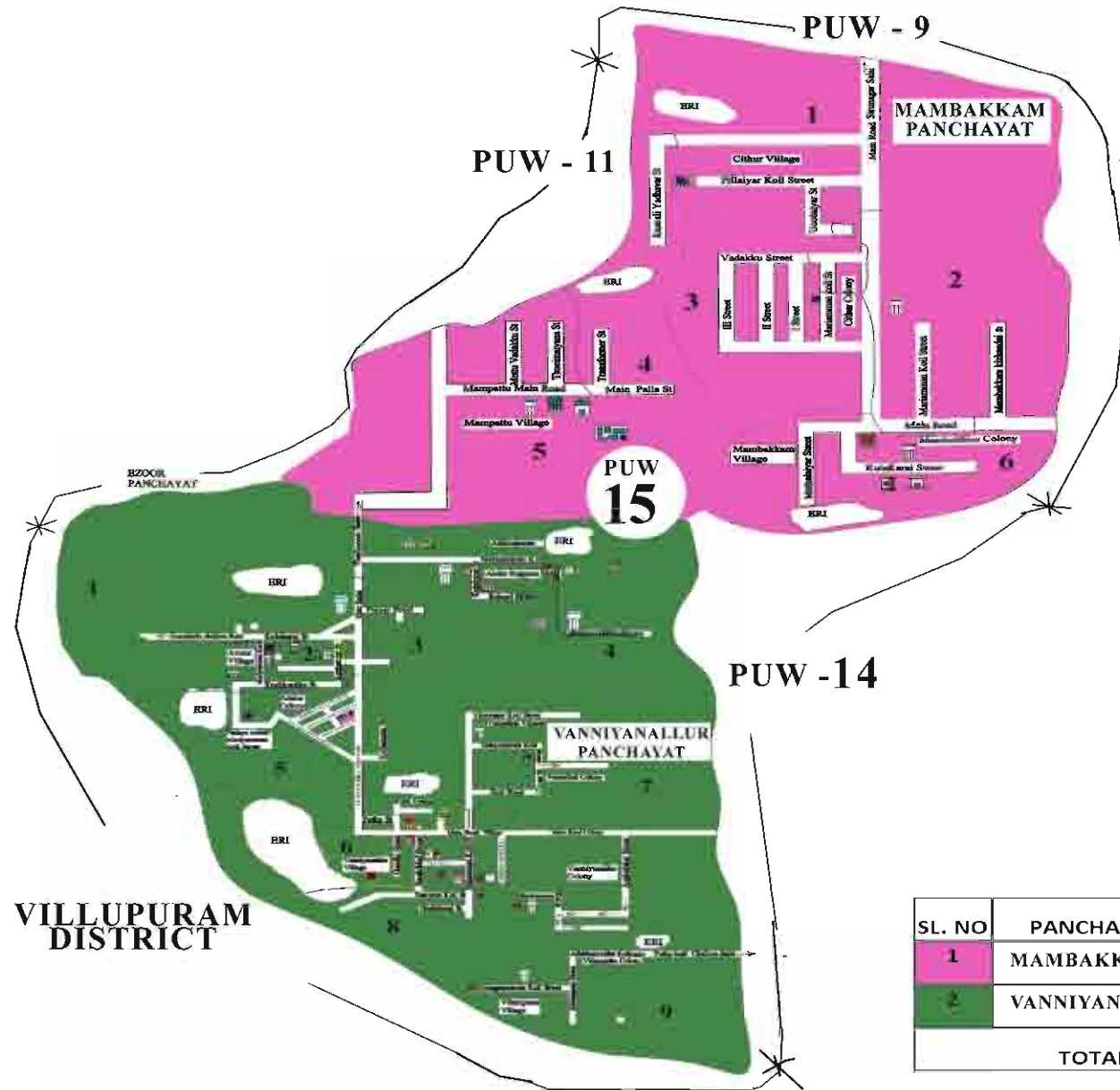



PANCHAYAT UNION WARD DELIMITATION MAP
CHENGALPATTU DISTRICT - CHITHAMUR PANCHAYAT UNION
PANCHAYAT UNION WARD NO.14



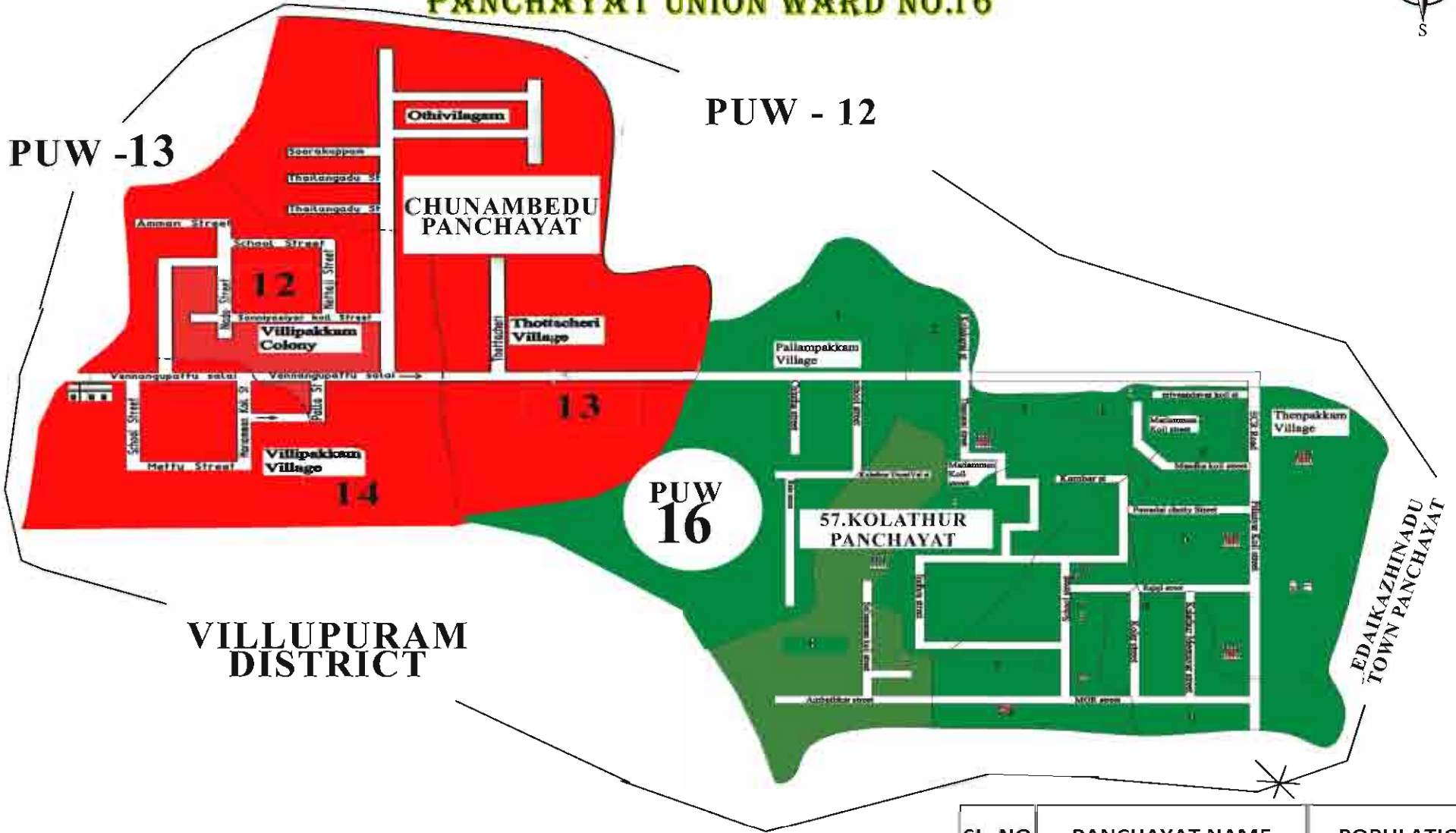
SL. NO	PANCHAYAT NAME	POPULATION
1	CHUNAMBEDU (IV,V,VI,VII,VIII,XV)	5922
TOTAL		5922

PANCHAYAT UNION WARD DELIMITATION MAP
CHENGALPATTU DISTRICT - CHITHAMUR PANCHAYAT UNION
PANCHAYAT UNION WARD NO.15



SL. NO	PANCHAYAT NAME	POPULATION
1	MAMBAKKAM	1259
2	VANNIYANALLUR	4362
TOTAL		5621

PANCHAYAT UNION WARD DELIMITATION MAP
CHENGALPATTU DISTRICT - CHITHAMUR PANCHAYAT UNION
PANCHAYAT UNION WARD NO.16



VILLUPURAM DISTRICT

EDAIAZHINADU TOWN PANCHAYAT

SL. NO	PANCHAYAT NAME	POPULATION
1	CHUNAMBEDU (XII,XIII,XIV)	2958
2	57.KOLATHUR	3051
TOTAL		6009

இணைப்பு - 1 (அ) (திருத்தியது)

(ஊராட்சி ஒன்றிய வார்டு)

வார்டு மறுவரையறை (Delimitation) செய்வதற்கான வரைவு கருத்துருவிற்கான அடிப்படை விவரங்கள்

மாவட்டத்தின் பெயர்

செங்கல்பட்டு

ஊராட்சி ஒன்றியத்தின் பெயர்

சித்தாமூர்

வ. எண்	ஊராட்சி ஒன்றியத்தின் பெயர்	2011 கணக்கெடுப்பு மக்கள் தொகை	நிர்ணயிக்கப்பட்ட மொத்த வார்டுகளின் (PUW) எண்ணிக்கை	ஒரு வார்டின் (PUW) சராசரி மக்கள் தொகை (கலம்(3)/ கலம்(4))	உத்தேசிக்கப்பட்டுள்ள வார்டு (PUW) (6)			உத்தேசிக்கப்பட்ட வார்டின் (PUW) மக்கள் தொகைக்கும் சராசரி வார்டின் (PUW) மக்கள் தொகைக்கும் உள்ள வித்தியாசம் கலம் (6c) கலம் (5)	உத்தேசிக்கப்பட்ட வார்டின் (PUW) மக்கள் தொகைக்கும் சராசரி வார்டின் (PUW) மக்கள் தொகைக்கும் உள்ள வித்தியாசத்தின் விழுக்காடு கலம் (7)X100/ கலம் (5)	குறிப்பு	
					உத்தேசிக்கப்பட்டுள்ள (PUW) வார்டு எண்	வார்டில் (PUW) உள்ள கிராம ஊராட்சி (கள்) பெயர்	உத்தேசிக்கப்பட்டுள்ள வார்டின் (PUW) மக்கள் தொகை				
1	2	3	4	5	6a	6b	6c	7	8	9	
1	சித்தாமூர்	92926	16	5808	1	1. மேல்மருவத்தூர்	3901	6026	218	4	
						2. கீழ்மருவத்தூர்	2125				
					2	1. சோத்துப்பாக்கம்	3847	5550	-258	-4	
						2. பொறையூர்	1703				
					3	1. இரும்புலி	1947	5767	-41	-1	
						2. மழுவங்கரணை	1050				
						3. பொலம்பாக்கம்	2770				
					4	1. சித்தாமூர்	2010	5708	-100	-2	
						2. பேரம்பாக்கம்	1096				
						3. முகுந்தகிரி	1067				
						4. பெருக்கரணை	1535				
					5	1. புத்தூர்	1001	6129	321	6	
						2. சின்னகயப்பாக்கம்	1860				
						3. கயப்பாக்கம்	1922				
						4. பூங்குணம்	1346				
					6	1. இந்தளூர்	3583	6585	777	13	
						2. பருக்கல்	2025				
						3. தண்டலம்	977				
					7	1. அம்மணம்பாக்கம்	944	5482	-326	-6	
						2. 23.கொளத்தூர்	2000				
						3. தேன்பாக்கம்	1293				
4. அரப்பேடு	1245										
					1. புளியணி	1338					

வ. எண்	ஊராட்சி ஒன்றியத்தின் பெயர்	2011 கணக்கெடுப்பு மக்கள் தொகை	நிர்ணயிக்கப்பட்ட மொத்த வாக்குகள் (PUW) எண்ணிக்கை	ஒரு வாட்டன் (PUW) சராசரி மக்கள் தொகை (கலம்(3)/ கலம்(4))	உத்தேசிக்கப்பட்டுள்ள வாட்டு (PUW) (6)			உத்தேசிக்கப்பட்ட வாட்டன் (PUW) மக்கள் தொகைக்கும் சராசரி வாட்டன் (PUW) மக்கள் தொகைக்கும் உள்ள வித்தியாசம் கலம் (6c) கலம் (5)	உத்தேசிக்கப்பட்ட வாட்டன் (PUW) மக்கள் தொகைக்கும் சராசரி வாட்டன் (PUW) மக்கள் தொகைக்கும் உள்ள வித்தியாசத்தின் விழுக்காடு கலம் (7X100/ கலம் (5))	குறிப்பு	
					உத்தேசிக்கப்பட்டுள்ள (PUW) வாட்டு எண்	வாட்டல் (PUW) உள்ள கிராம ஊராட்சி (கள்) பெயர்	உத்தேசிக்கப்பட்டுள்ள வாட்டன் (PUW) மக்கள் தொகை				
1	2	3	4	5	6a	6b	6c	7	8	9	
சித்தாமூர்	92926	16	5808	8	2. நெற்குணம்	1934	5752	-56	-1		
					3. சிறுமையிலூர்	2480					
					9	1. ஈசூர்	2237	4801	-1007	-17	
						2. சிறுநகர்	1174				
						3. அகரம்	1390				
					10	1. புத்திரன்கோட்டை	1893	5813	5	0	
						2. பெரியகளக்காடி	1544				
						3. நுகும்பல்	1185				
						4. போளூர்	1191				
					11	1. விளாங்காடு	1138	6321	513	9	
						2. அமைந்தங்கரணை	1440				
						3. போந்தூர்	2379				
						4. கல்பட்டு	1364				
					12	1. சித்தாற்காடு	1859	5535	-273	-5	
						2. கடுக்களூர்	1204				
						3. வெடால்	2472				
13	1. சூனாம்பேடு (1, 2, 3, 9, 10, 11)	5905	5905	97	2						
14	1. சூனாம்பேடு (4, 5, 6, 7, 8, 15)	5922	5922	114	2						
15	1. மாம்பாக்கம்	1259	5621	-187	-3						
	2. வன்னியநல்லூர்	4362									
16	1. 57.கொளத்தூர்	3051	6009	201	3						
	2. சூனாம்பேடு (12, 13, 14)	2958									
					92926	92926					

இணைப்பு - 4(ஆ)

(ஊராட்சி ஒன்றிய வார்டு)

உள்ளாட்சி அமைப்பு வார்டு மறுவரையறை (Delimitation) கருத்துருவின் ஒருங்கிணைக்கப்பட்ட தொகுப்பு

மாவட்டத்தின் பெயர்

.. செங்கல்பட்டு

ஊராட்சி ஒன்றியத்தின் பெயர்

.. சித்தாமூர்

வார்டு எண்	மொத்த மக்கள் தொகை	வார்டின் எல்லைகள்			
		வடக்கு	கிழக்கு	தெற்கு	மேற்கு
1	2	3	4	5	6
1	6026	அச்சிறுப்பாக்கம் ஊராட்சி ஒன்றியம் மற்றும் 2வது வார்டு	3வது வார்டு	அச்சிறுப்பாக்கம் ஊராட்சி ஒன்றியம் மற்றும் 3வது வார்டு	அச்சிறுப்பாக்கம் ஊராட்சி ஒன்றியம்
2	5550	அச்சிறுப்பாக்கம் ஊராட்சி ஒன்றியம்	3வது வார்டு	3வது வார்டு	1வது வார்டு
3	5767	மதுராந்தகம் ஊராட்சி ஒன்றியம்	மதுராந்தகம் ஊராட்சி ஒன்றியம்	4வது மற்றும் 6வது வார்டு	அச்சிறுப்பாக்கம் ஊராட்சி ஒன்றியம் மற்றும் வார்டு 1
4	5708	3வது வார்டு	மதுராந்தகம் ஊராட்சி ஒன்றியம்	5வது வார்டு	3வது வார்டு மற்றும் 6வது வார்டு
5	6129	6வது வார்டு மற்றும் 4வது வார்டு	மதுராந்தகம் ஊராட்சி ஒன்றியம் மற்றும் 10வது வார்டு	8வது வார்டு	6வது வார்டு
6	6585	3வது வார்டு மற்றும் 4வது வார்டு	4வது வார்டு மற்றும் 5வது வார்டு	5வது வார்டு மற்றும் 8வது வார்டு	7வது வார்டு
7	5482	அச்சிறுப்பாக்கம் ஊராட்சி ஒன்றியம்	3வது வார்டு மற்றும் 6வது வார்டு	8வது வார்டு	அச்சிறுப்பாக்கம் ஊராட்சி ஒன்றியம்
8	5752	5, 6 மற்றும் 7வதுவார்டு	5வது மற்றும் 9வதுவார்டு	9வது வார்டு	விழுப்புரம் மாவட்டம்

வார்டு எண்	மொத்த மக்கள் தொகை	வார்டின் எல்லைகள்			
		வடக்கு	கிழக்கு	தெற்கு	மேற்கு
1	2	3	4	5	6
9	4801	8வது வார்டு	10வது வார்டு	14வது வார்டு மற்றும் 15வது வார்டு	விழுப்புரம் மாவட்டம்.
10	5813	5வது வார்டு மற்றும் மதுராந்தகம் ஊராட்சி ஒன்றியம்	11வது வார்டு	9வது மற்றும் 13வது வார்டு	5வது வார்டு மற்றும் 9வது வார்டு
11	6321	மதுராந்தகம் ஊராட்சி ஒன்றியம்	12வது வார்டு	13வது வார்டு	10வது வார்டு
12	5535	லத்தூர் ஊராட்சி ஒன்றியம்	இடைக்கழி நாடு பேரூராட்சி	16வது வார்டு	11 மற்றும் 13வது வார்டு
13	5621	11 வது மற்றும் 12 வது வார்டு	16வது மற்றும் 12வது வார்டு	விழுப்புரம் மாவட்டம்	14 வது வார்டு
14	6009	9வது மற்றும் 13வது வார்டு	13வது வார்டு	விழுப்புரம் மாவட்டம்	15வது வார்டு
15	5922	9 வது வார்டு	9 மற்றும் 14 வது வார்டு	விழுப்புரம் மாவட்டம்	விழுப்புரம் மாவட்டம் மற்றும் 9வது வார்டு
16	5905	12வது வார்டு	இடைக்கழி நாடு பேரூராட்சி	வங்க கடல் மற்றும் விழுப்புரம் மாவட்டம்	13வது வார்டு
	92926				

இடம்

தேதி

கையொப்பம்

பெயர்

பதவி

இணைப்பு – 2 (ஆ) (திருத்தியது)

ஊரகம்

(ஊராட்சி ஒன்றிய வார்டு)

வரைவு வார்டு மறுவரையறைக்கான (Delimitation)அறிக்கை

மாவட்டத்தின் பெயர் .. செங்கல்பட்டு
 ஊராட்சி ஒன்றியத்தின் பெயர் .. சித்தாமூர்

1	உத்தேசிக்கப்பட்ட (PUW) வார்டு எண்	ஊராட்சி ஒன்றிய வார்டு 1	
2	உத்தேசிக்கப்பட்ட வார்டில் (PUW) உள்ளடங்கிய கிராம ஊராட்சி(கள்) பெயர்(கள்)	1. மேல்மருவத்தூர்	
		2.கீழ்மருவத்தூர்	
3	வார்டின் (PUW) சராசரி மக்கள் தொகை	5808	
4	உத்தேசிக்கப்பட்ட வார்டில் (PUW) உள்ள மக்கள் தொகை	1. மேல்மருவத்தூர்	3901
		2.கீழ்மருவத்தூர்	2125
			6026
5	உத்தேசிக்கப்பட்ட வார்டின் (PUW) எல்லைகள்	ஊராட்சி ஒன்றிய வார்டு 1	
	வடக்கு	அச்சிறுப்பாக்கம் ஊராட்சி ஒன்றியம் மற்றும் 2வது வார்டு	
	கிழக்கு	3வது வார்டு	
	தெற்கு	அச்சிறுப்பாக்கம் ஊராட்சி ஒன்றியம் மற்றும் 3வது வார்டு	
	மேற்கு	அச்சிறுப்பாக்கம் ஊராட்சி ஒன்றியம்	
6	ஊராட்சி ஒன்றிய வார்டு 1 உள்ளாட்சி அமைப்பில் உள்ள உத்தேசிக்கப்பட்ட வார்டின் (PUW) சராசரி மக்கள் தொகையை விட குறைவாகவோ கூடுதலாகவோ இருப்பின் அதற்கான காரணம்.	குறிப்பேதுமில்லை	
7	குறிப்பு	-	

இடம்..
 தேதி

கையொப்பம்
 பெயர்
 பதவி

இணைப்பு - 2 (ஆ) (திருத்தியது)

ஊரகம்

(ஊராட்சி ஒன்றிய வார்டு)

வரைவு வார்டு மறுவரையறைக்கான (Delimitation) அறிக்கை

மாவட்டத்தின் பெயர் .. செங்கல்பட்டு
ஊராட்சி ஒன்றியத்தின் பெயர் .. சித்தாமூர்

1	உத்தேசிக்கப்பட்ட (PUW) வார்டு எண்	ஊராட்சி ஒன்றிய வார்டு 2
2	உத்தேசிக்கப்பட்ட வார்டில் (PUW) உள்ளடங்கிய கிராம ஊராட்சி(கள்) பெயர்(கள்)	1.சோத்துப்பாக்கம் 2.பொறையூர்
3	வார்டின் (PUW) சராசரி மக்கள் தொகை	5808
4	உத்தேசிக்கப்பட்ட வார்டில் (PUW) உள்ள மக்கள் தொகை	1.சோத்துப்பாக்கம் 3847 2.பொறையூர் 1703 5550
5	உத்தேசிக்கப்பட்ட வார்டின் (PUW) எல்லைகள்	ஊராட்சி ஒன்றிய வார்டு 2
	வடக்கு	அச்சிறுப்பாக்கம் ஊராட்சி ஒன்றியம்
	கிழக்கு	3வது வார்டு
	தெற்கு	3வது வார்டு
	மேற்கு	1வது வார்டு
6	ஊராட்சி ஒன்றிய வார்டு 2 உள்ளாட்சி அமைப்பில் உள்ள உத்தேசிக்கப்பட்ட வார்டின் (PUW) சராசரி மக்கள் தொகையை விட குறைவாகவோ கூடுதலாகவோ இருப்பின் அதற்கான காரணம்.	குறிப்பேதுமில்லை
7	குறிப்பு	-

இடம்..
தேதி

கையொப்பம்
பெயர்
பதவி

இணைப்பு – 2 (ஆ) (திருத்தியது)

ஊரகம்

(ஊராட்சி ஒன்றிய வார்டு)

வரைவு வார்டு மறுவரையறைக்கான (Delimitation)அறிக்கை

மாவட்டத்தின் பெயர் .. செங்கல்பட்டு
ஊராட்சி ஒன்றியத்தின் பெயர் .. சித்தாமூர்

1	உத்தேசிக்கப்பட்ட (PUW) வார்டு எண்	ஊராட்சி ஒன்றிய வார்டு 3	
2	உத்தேசிக்கப்பட்ட வார்டில் (PUW) உள்ளடங்கிய கிராம ஊராட்சி(கள்) பெயர்(கள்)	1.இரும்புலி	
		2.மழுவங்கரணை	
		3.பொலம்பாக்கம்	
3	வார்டின் (PUW) சராசரி மக்கள் தொகை	5808	
4	உத்தேசிக்கப்பட்ட வார்டில் (PUW) உள்ள மக்கள் தொகை	1.இரும்புலி	1947
		2.மழுவங்கரணை	1050
		3.பொலம்பாக்கம்	2770
			5767
5	உத்தேசிக்கப்பட்ட வார்டின் (PUW) எல்லைகள்	ஊராட்சி ஒன்றிய வார்டு 3	
	வடக்கு	மதுராந்தகம் ஊராட்சி ஒன்றியம்	
	கிழக்கு	மதுராந்தகம் ஊராட்சி ஒன்றியம்	
	தெற்கு	4வது மற்றும் 6வது வார்டு	
	மேற்கு	அச்சிறுப்பாக்கம் ஊராட்சி ஒன்றியம் மற்றும் வார்டு 1	
6	ஊராட்சி ஒன்றிய வார்டு 3 உள்ளாட்சி அமைப்பில் உள்ள உத்தேசிக்கப்பட்ட வார்டின் (PUW) சராசரி மக்கள் தொகையை விட குறைவாகவோ கூடுதலாகவோ இருப்பின் அதற்கான காரணம்.	குறிப்பேதுமில்லை	
7	குறிப்பு	-	

இடம்..
தேதி

கையொப்பம்
பெயர்
பதவி

இணைப்பு - 2 (ஆ) (திருத்தியது)

ஊரகம்

(ஊராட்சி ஒன்றிய வார்டு)

வரைவு வார்டு மறுவரையறைக்கான (Delimitation)அறிக்கை

மாவட்டத்தின் பெயர் .. செங்கல்பட்டு
ஊராட்சி ஒன்றியத்தின் பெயர் .. சித்தாமூர்

1	உத்தேசிக்கப்பட்ட (PUW) வார்டு எண்	ஊராட்சி ஒன்றிய வார்டு 4	
2	உத்தேசிக்கப்பட்ட வார்டில் (PUW) உள்ளடங்கிய கிராம ஊராட்சி(கள்) பெயர்(கள்)	1. சித்தாமூர்	
		2.பேரம்பாக்கம்	
		3.முகுந்தகிரி	
		4.பெருக்கரணை	
3	வார்டின் (PUW) சராசரி மக்கள் தொகை	5808	
4	உத்தேசிக்கப்பட்ட வார்டில் (PUW) உள்ள மக்கள் தொகை	1. சித்தாமூர்	2010
		2.பேரம்பாக்கம்	1096
		3.முகுந்தகிரி	1067
		4.பெருக்கரணை	1535
			5708
5	உத்தேசிக்கப்பட்ட வார்டின் (PUW) எல்லைகள்	ஊராட்சி ஒன்றிய வார்டு 4	
	வடக்கு	3வது வார்டு	
	கிழக்கு	மதுராந்தகம் ஊராட்சி ஒன்றியம்	
	தெற்கு	5வது வார்டு	
	மேற்கு	3வது வார்டு மற்றும் 6வது வார்டு	
6	ஊராட்சி ஒன்றிய வார்டு 4 உள்ளாட்சி அமைப்பில் உள்ள உத்தேசிக்கப்பட்ட வார்டின் (PUW) சராசரி மக்கள் தொகையை விட குறைவாகவோ கூடுதலாகவோ இருப்பின் அதற்கான காரணம்.	குறிப்பேதுமில்லை	
7	குறிப்பு	-	

இடம்..
தேதி

கையொப்பம்
பெயர்
பதவி

இணைப்பு - 2 (ஆ) (திருத்தியது)

ஊரகம்

(ஊராட்சி ஒன்றிய வார்டு)

வரைவு வார்டு மறுவரையறைக்கான (Delimitation) அறிக்கை

மாவட்டத்தின் பெயர் .. செங்கல்பட்டு
ஊராட்சி ஒன்றியத்தின் பெயர் .. சித்தாமூர்

1	உத்தேசிக்கப்பட்ட (PUW) வார்டு எண்	ஊராட்சி ஒன்றிய வார்டு 5	
2	உத்தேசிக்கப்பட்ட வார்டில் (PUW) உள்ளடங்கிய கிராம ஊராட்சி(கள்) பெயர்(கள்)	1.புத்தூர்	
		2.சின்னகயப்பாக்கம்	
		3.கயப்பாக்கம்	
		4.பூங்குணம்	
3	வார்டின் (PUW) சராசரி மக்கள் தொகை	5808	
4	உத்தேசிக்கப்பட்ட வார்டில் (PUW) உள்ள மக்கள் தொகை	1.புத்தூர்	1001
		2.சின்னகயப்பாக்கம்	1860
		3.கயப்பாக்கம்	1922
		4.பூங்குணம்	1346
			6129
5	உத்தேசிக்கப்பட்ட வார்டின் (PUW) எல்லைகள்	ஊராட்சி ஒன்றிய வார்டு 5	
	வடக்கு	6வது வார்டு மற்றும் 4வது வார்டு	
	கிழக்கு	மதுராந்தகம் ஊராட்சி ஒன்றியம் மற்றும் 10வது வார்டு	
	தெற்கு	8வது வார்டு	
	மேற்கு	6வது வார்டு	
6	ஊராட்சி ஒன்றிய வார்டு 5 உள்ளாட்சி அமைப்பில் உள்ள உத்தேசிக்கப்பட்ட வார்டின் (PUW) சராசரி மக்கள் தொகையை விட குறைவாகவோ கூடுதலாகவோ இருப்பின் அதற்கான காரணம்.	குறிப்பேதுமில்லை	
7	குறிப்பு	-	

இடம்..
தேதி

கையொப்பம்
பெயர்
பதவி

இணைப்பு - 2 (ஆ) (திருத்தியது)

ஊரகம்

(ஊராட்சி ஒன்றிய வார்டு)

வரைவு வார்டு மறுவரையறைக்கான (Delimitation) அறிக்கை

மாவட்டத்தின் பெயர் .. செங்கல்பட்டு
ஊராட்சி ஒன்றியத்தின் பெயர் .. சித்தாமூர்

1	உத்தேசிக்கப்பட்ட (PUW) வார்டு எண்	ஊராட்சி ஒன்றிய வார்டு 6	
2	உத்தேசிக்கப்பட்ட வார்டில் (PUW) உள்ளடங்கிய கிராம ஊராட்சி(கள்) பெயர்(கள்)	1.இந்தளூர்	
		2.பருக்கல்	
		3.தண்டலம்	
3	வார்டின் (PUW) சராசரி மக்கள் தொகை	5808	
4	உத்தேசிக்கப்பட்ட வார்டில் (PUW) உள்ள மக்கள் தொகை	1.இந்தளூர்	3583
		2.பருக்கல்	2025
		3.தண்டலம்	977
			6585
5	உத்தேசிக்கப்பட்ட வார்டின் (PUW) எல்லைகள்	ஊராட்சி ஒன்றிய வார்டு 6	
	வடக்கு	3வது வார்டு மற்றும் 4வது வார்டு	
	கிழக்கு	4வது வார்டு மற்றும் 5வது வார்டு	
	தெற்கு	5வது வார்டு மற்றும் 8வது வார்டு	
	மேற்கு	7வது வார்டு	
6	ஊராட்சி ஒன்றிய வார்டு 6 உள்ளாட்சி அமைப்பில் உள்ள உத்தேசிக்கப்பட்ட வார்டின் (PUW) சராசரி மக்கள் தொகையை விட குறைவாகவோ கூடுதலாகவோ இருப்பின் அதற்கான காரணம்.	இவ்வூராட்சி ஒன்றிய வார்டுக்கு அருகேயுள்ள ஊ.ஒ. வார்டுகள், 5 மற்றும் 7 -ன் சராசரி மக்கள் தொகை சரியாக உள்ளது. அருகே உள்ள ஊராட்சியை பிரித்து இதில் சேர்க்க இயலாத நிலை உள்ளது. மேலும் சராசரிக்கும் சற்றே கூடுதலாக (+13) உள்ளது. இக்காரணங்களினால் இவ்வார்டினை இதே நிலையில் அனுமதிக்க பரிந்துரைக்கப்படுகிறது.	
7	குறிப்பு	-	

இடம்..
தேதி

கையொப்பம்
பெயர்
பதவி

இணைப்பு - 2 (ஆ) (திருத்தியது)

ஊரகம்

(ஊராட்சி ஒன்றிய வார்டு)

வரைவு வார்டு மறுவரையறைக்கான (Delimitation) அறிக்கை

மாவட்டத்தின் பெயர் .. செங்கல்பட்டு
ஊராட்சி ஒன்றியத்தின் பெயர் .. சித்தாமூர்

1	உத்தேசிக்கப்பட்ட (PUW) வார்டு எண்	ஊராட்சி ஒன்றிய வார்டு 7	
2	உத்தேசிக்கப்பட்ட வார்டில் (PUW) உள்ளடங்கிய கிராம ஊராட்சி(கள்) பெயர்(கள்)	1.அம்மணம்பாக்கம்	
		2. 23.கொளத்தூர்	
		3.தேன்பாக்கம்	
		4.அரப்பேடு	
3	வார்டின் (PUW) சராசரி மக்கள் தொகை	5808	
4	உத்தேசிக்கப்பட்ட வார்டில் (PUW) உள்ள மக்கள் தொகை	1.அம்மணம்பாக்கம்	944
		2. 23.கொளத்தூர்	2000
		3.தேன்பாக்கம்	1293
		4.அரப்பேடு	1245
			5482
5	உத்தேசிக்கப்பட்ட வார்டின் (PUW) எல்லைகள்	ஊராட்சி ஒன்றிய வார்டு 7	
	வடக்கு	அச்சிறுப்பாக்கம் ஊராட்சி ஒன்றியம்	
	கிழக்கு	3வது வார்டு மற்றும் 6வது வார்டு	
	தெற்கு	8வது வார்டு	
	மேற்கு	அச்சிறுப்பாக்கம் ஊராட்சி ஒன்றியம்	
6	ஊராட்சி ஒன்றிய வார்டு 7 உள்ளாட்சி அமைப்பில் உள்ள உத்தேசிக்கப்பட்ட வார்டின் (PUW) சராசரி மக்கள் தொகையை விட குறைவாகவோ கூடுதலாகவோ இருப்பின் அதற்கான காரணம்.	குறிப்பேதுமில்லை	
7	குறிப்பு	-	

இடம்..
தேதி

கையொப்பம்
பெயர்
பதவி

இணைப்பு - 2 (ஆ) (திருத்தியது)

ஊரகம்

(ஊராட்சி ஒன்றிய வார்டு)

வரைவு வார்டு மறுவரையறைக்கான (Delimitation) அறிக்கை

மாவட்டத்தின் பெயர் .. செங்கல்பட்டு
ஊராட்சி ஒன்றியத்தின் பெயர் .. சித்தாமூர்

1	உத்தேசிக்கப்பட்ட (PUW) வார்டு எண்	ஊராட்சி ஒன்றிய வார்டு 8	
2	உத்தேசிக்கப்பட்ட வார்டில் (PUW) உள்ளடங்கிய கிராம ஊராட்சி(கள்) பெயர்(கள்)	1.புளியணி	
		2.நெற்குணம்	
		3.சிறுமையிலூர்	
3	வார்டின் (PUW) சராசரி மக்கள் தொகை	5808	
4	உத்தேசிக்கப்பட்ட வார்டில் (PUW) உள்ள மக்கள் தொகை	1.புளியணி	1338
		2.நெற்குணம்	1934
		3.சிறுமையிலூர்	2480
			5752
5	உத்தேசிக்கப்பட்ட வார்டின் (PUW) எல்லைகள்	ஊராட்சி ஒன்றிய வார்டு 8	
	வடக்கு	5, 6 மற்றும் 7வதுவார்டு	
	கிழக்கு	5வது மற்றும் 9வதுவார்டு	
	தெற்கு	9வது வார்டு	
	மேற்கு	விழுப்புரம் மாவட்டம்	
6	ஊராட்சி ஒன்றிய வார்டு 8 உள்ளாட்சி அமைப்பில் உள்ள உத்தேசிக்கப்பட்ட வார்டின் (PUW) சராசரி மக்கள் தொகையை விட குறைவாகவோ கூடுதலாகவோ இருப்பின் அதற்கான காரணம்.	குறிப்பேதுமில்லை	
7	குறிப்பு	-	

இடம்..
தேதி

கையொப்பம்
பெயர்
பதவி

(ஊராட்சி ஒன்றிய வார்டு)

வரைவு வார்டு மறுவரையறைக்கான (Delimitation)அறிக்கை

மாவட்டத்தின் பெயர் .. செங்கல்பட்டு
 ஊராட்சி ஒன்றியத்தின் பெயர் .. சித்தாமூர்

1	உத்தேசிக்கப்பட்ட (PUW) வார்டு எண்	ஊராட்சி ஒன்றிய வார்டு 9	
2	உத்தேசிக்கப்பட்ட வார்டில் (PUW) உள்ளடங்கிய கிராம ஊராட்சி(கள்) பெயர்(கள்)	1.ஈசூர்	
		2.சிறுநகர்	
		3.அகரம்	
3	வார்டின் (PUW) சராசரி மக்கள் தொகை	5808	
4	உத்தேசிக்கப்பட்ட வார்டில் (PUW) உள்ள மக்கள் தொகை	1.ஈசூர்	2237
		2.சிறுநகர்	1174
		3.அகரம்	1390
			4801
5	உத்தேசிக்கப்பட்ட வார்டின் (PUW) எல்லைகள்	ஊராட்சி ஒன்றிய வார்டு 9	
	வடக்கு	8வது வார்டு	
	கிழக்கு	10வது வார்டு	
	தெற்கு	14வது வார்டு மற்றும் 15வது வார்டு	
	மேற்கு	விழுப்புரம் மாவட்டம்.	
6	ஊராட்சி ஒன்றிய வார்டு 9 உள்ளாட்சி அமைப்பில் உள்ள உத்தேசிக்கப்பட்ட வார்டின் (PUW) சராசரி மக்கள் தொகையை விட குறைவாகவோ கூடுதலாகவோ இருப்பின் அதற்கான காரணம்.	இவ்வூராட்சி ஒன்றிய வார்டுக்கு அருகேயுள்ள ஊ.ஒ. வார்டுகள், 8 மற்றும் 10 –ன் சராசரி மக்கள் தொகை சரியாக உள்ளது. அருகே உள்ள ஊராட்சியை பிரித்து இதில் சேர்க்க இயலாத நிலை உள்ளது. மேலும் சராசரிக்கும் சற்றே குறைவாக (-17) உள்ளது. இக்காரணங்களினால் இவ்வார்டினை இதே நிலையில் அனுமதிக்க பரிந்துரைக்கப்படுகிறது.	
7	குறிப்பு	-	

இடம்..
 தேதி

கையொப்பம்
 பெயர்
 பதவி

இணைப்பு - 2 (ஆ) (திருத்தியது)

ஊரகம்

(ஊராட்சி ஒன்றிய வார்டு)

வரைவு வார்டு மறுவரையறைக்கான (Delimitation) அறிக்கை

மாவட்டத்தின் பெயர் .. செங்கல்பட்டு
ஊராட்சி ஒன்றியத்தின் பெயர் .. சித்தாழார்

1	உத்தேசிக்கப்பட்ட (PUW) வார்டு எண்	ஊராட்சி ஒன்றிய வார்டு 10
2	உத்தேசிக்கப்பட்ட வார்டில் (PUW) உள்ளடங்கிய கிராம ஊராட்சி(கள்) பெயர்(கள்)	1.புத்திரன்கோட்டை
		2.பெரியகளக்காடி
		3.நுகும்பல்
		4.போளூர்
3	வார்டின் (PUW) சராசரி மக்கள் தொகை	5808
4	உத்தேசிக்கப்பட்ட வார்டில் (PUW) உள்ள மக்கள் தொகை	1.புத்திரன்கோட்டை
		2.பெரியகளக்காடி
		3.நுகும்பல்
		4.போளூர்
		5813
5	உத்தேசிக்கப்பட்ட வார்டின் (PUW) எல்லைகள்	ஊராட்சி ஒன்றிய வார்டு 10
	வடக்கு	5வது வார்டு மற்றும் மதுராந்தகம் ஊராட்சி ஒன்றியம்
	கிழக்கு	11வது வார்டு
	தெற்கு	9வது மற்றும் 13வது வார்டு
	மேற்கு	5வது வார்டு மற்றும் 9வது வார்டு
6	ஊராட்சி ஒன்றிய வார்டு 10 உள்ளாட்சி அமைப்பில் உள்ள உத்தேசிக்கப்பட்ட வார்டின் (PUW) சராசரி மக்கள் தொகையை விட குறைவாகவோ கூடுதலாகவோ இருப்பின் அதற்கான காரணம்.	குறிப்பேதுமில்லை
7	குறிப்பு	-

இடம்..
தேதி

கையொப்பம்
பெயர்
பதவி

இணைப்பு - 2 (ஆ) (திருத்தியது)

ஊரகம்

(ஊராட்சி ஒன்றிய வார்டு)

வரைவு வார்டு மறுவரையறைக்கான (Delimitation) அறிக்கை

மாவட்டத்தின் பெயர் .. செங்கல்பட்டு
ஊராட்சி ஒன்றியத்தின் பெயர் .. சித்தாமூர்

1	உத்தேசிக்கப்பட்ட (PUW) வார்டு எண்	ஊராட்சி ஒன்றிய வார்டு 11	
2	உத்தேசிக்கப்பட்ட வார்டில் (PUW) உள்ளடங்கிய கிராம ஊராட்சி(கள்) பெயர்(கள்)	1.விளாங்காடு	
		2.அமைந்தங்கரணை	
		3.போந்தூர்	
		4.கல்பட்டு	
3	வார்டின் (PUW) சராசரி மக்கள் தொகை	5808	
4	உத்தேசிக்கப்பட்ட வார்டில் (PUW) உள்ள மக்கள் தொகை	1.விளாங்காடு	1138
		2.அமைந்தங்கரணை	1440
		3.போந்தூர்	2379
		4.கல்பட்டு	1364
			6321
5	உத்தேசிக்கப்பட்ட வார்டின் (PUW) எல்லைகள்	ஊராட்சி ஒன்றிய வார்டு 11	
	வடக்கு	மதுராந்தகம் ஊராட்சி ஒன்றியம்	
	கிழக்கு	12வது வார்டு	
	தெற்கு	13வது வார்டு	
	மேற்கு	10வது வார்டு	
6	ஊராட்சி ஒன்றிய வார்டு 11 உள்ளாட்சி அமைப்பில் உள்ள உத்தேசிக்கப்பட்ட வார்டின் (PUW) சராசரி மக்கள் தொகையை விட குறைவாகவோ கூடுதலாகவோ இருப்பின் அதற்கான காரணம்.	குறிப்பேதுமில்லை	
7	குறிப்பு	-	

இடம்..
தேதி

கையொப்பம்
பெயர்
பதவி

இணைப்பு - 2 (ஆ) (திருத்தியது)

ஊரகம்

(ஊராட்சி ஒன்றிய வார்டு)

வரைவு வார்டு மறுவரையறைக்கான (Delimitation) அறிக்கை

மாவட்டத்தின் பெயர் .. செங்கல்பட்டு
ஊராட்சி ஒன்றியத்தின் பெயர் .. சித்தாமூர்

1	உத்தேசிக்கப்பட்ட (PUW) வார்டு எண்	ஊராட்சி ஒன்றிய வார்டு 12	
2	உத்தேசிக்கப்பட்ட வார்டில் (PUW) உள்ளடங்கிய கிராம ஊராட்சி(கள்) பெயர்(கள்)	1.சித்தாற்காடு	
		2.கடுக்களூர்	
		3.வெடால்	
3	வார்டின் (PUW) சராசரி மக்கள் தொகை	5808	
4	உத்தேசிக்கப்பட்ட வார்டில் (PUW) உள்ள மக்கள் தொகை	1.சித்தாற்காடு	1859
		2.கடுக்களூர்	1204
		3.வெடால்	2472
			5535
5	உத்தேசிக்கப்பட்ட வார்டின் (PUW) எல்லைகள்	ஊராட்சி ஒன்றிய வார்டு 12	
	வடக்கு	லத்தூர் ஊராட்சி ஒன்றியம்	
	கிழக்கு	இடைக்கழி நாடு பேரூராட்சி	
	தெற்கு	16வது வார்டு	
	மேற்கு	11 மற்றும் 13வது வார்டு	
6	ஊராட்சி ஒன்றிய வார்டு 12 உள்ளாட்சி அமைப்பில் உள்ள உத்தேசிக்கப்பட்ட வார்டின் (PUW) சராசரி மக்கள் தொகையை விட குறைவாகவோ கூடுதலாகவோ இருப்பின் அதற்கான காரணம்.	குறிப்பேதுமில்லை	
7	குறிப்பு	-	

இடம்..
தேதி

கையொப்பம்
பெயர்
பதவி

இணைப்பு - 2 (ஆ) (திருத்தியது)

ஊரகம்

(ஊராட்சி ஒன்றிய வார்டு)

வரைவு வார்டு மறுவரையறைக்கான (Delimitation)அறிக்கை

மாவட்டத்தின் பெயர் .. செங்கல்பட்டு
ஊராட்சி ஒன்றியத்தின் பெயர் .. சித்தாமூர்

1	உத்தேசிக்கப்பட்ட (PUW) வார்டு எண்	ஊராட்சி ஒன்றிய வார்டு 13	
2	உத்தேசிக்கப்பட்ட வார்டில் (PUW) உள்ளடங்கிய கிராம ஊராட்சி(கள்) பெயர்(கள்)	1.சூனாம்பேடு (1, 2, 3, 9, 10, 11)	
3	வார்டின் (PUW) சராசரி மக்கள் தொகை	5808	
4	உத்தேசிக்கப்பட்ட வார்டில் (PUW) உள்ள மக்கள் தொகை	1.சூனாம்பேடு (1, 2, 3, 9, 10, 11)	5905
			5905
5	உத்தேசிக்கப்பட்ட வார்டின் (PUW) எல்லைகள்	ஊராட்சி ஒன்றிய வார்டு 13	
	வடக்கு	11 வது மற்றும் 12 வது வார்டு	
	கிழக்கு	16வது மற்றும் 12வது வார்டு	
	தெற்கு	விழுப்புரம் மாவட்டம்	
	மேற்கு	14 வது வார்டு	
6	ஊராட்சி ஒன்றிய வார்டு 16 உள்ளாட்சி அமைப்பில் உள்ள உத்தேசிக்கப்பட்ட வார்டின் (PUW) சராசரி மக்கள் தொகையை விட குறைவாகவோ கூடுதலாகவோ இருப்பின் அதற்கான காரணம்.	குறிப்பேதுமில்லை	
7	குறிப்பு	-	

இடம்..
தேதி

கையொப்பம்
பெயர்
பதவி

இணைப்பு - 2 (ஆ) (திருத்தியது)

ஊரகம்

(ஊராட்சி ஒன்றிய வார்டு)

வரைவு வார்டு மறுவரையறைக்கான (Delimitation)அறிக்கை

மாவட்டத்தின் பெயர் .. செங்கல்பட்டு
 ஊராட்சி ஒன்றியத்தின் பெயர் .. சித்தாமூர்

1	உத்தேசிக்கப்பட்ட (PUW) வார்டு எண்	ஊராட்சி ஒன்றிய வார்டு 14	
2	உத்தேசிக்கப்பட்ட வார்டில் (PUW) உள்ளடங்கிய கிராம ஊராட்சி(கள்) பெயர்(கள்)	1.சூனாம்பேடு (4, 5, 6, 7, 8, 15)	
3	வார்டின் (PUW) சராசரி மக்கள் தொகை	5808	
4	உத்தேசிக்கப்பட்ட வார்டில் (PUW) உள்ள மக்கள் தொகை	1.சூனாம்பேடு (4, 5, 6, 7, 8, 15)	5922
			5922
5	உத்தேசிக்கப்பட்ட வார்டின் (PUW) எல்லைகள்	ஊராட்சி ஒன்றிய வார்டு 14	
	வடக்கு	9வது மற்றும் 13வது வார்டு	
	கிழக்கு	13வது வார்டு	
	தெற்கு	விழுப்புரம் மாவட்டம்	
	மேற்கு	15வது வார்டு	
6	ஊராட்சி ஒன்றிய வார்டு 15 உள்ளாட்சி அமைப்பில் உள்ள உத்தேசிக்கப்பட்ட வார்டின் (PUW) சராசரி மக்கள் தொகையை விட குறைவாகவோ கூடுதலாகவோ இருப்பின் அதற்கான காரணம்.	குறிப்பேதுமில்லை	
7	குறிப்பு	-	

இடம்..
தேதி

கையொப்பம்
பெயர்
பதவி

இணைப்பு – 2 (ஆ) (திருத்தியது)

ஊரகம்

(ஊராட்சி ஒன்றிய வார்டு)

வரைவு வார்டு மறுவரையறைக்கான (Delimitation)அறிக்கை

மாவட்டத்தின் பெயர் .. செங்கல்பட்டு
ஊராட்சி ஒன்றியத்தின் பெயர் .. சித்தாமூர்

1	உத்தேசிக்கப்பட்ட (PUW) வார்டு எண்	ஊராட்சி ஒன்றிய வார்டு 15
2	உத்தேசிக்கப்பட்ட வார்டில் (PUW) உள்ளடங்கிய கிராம ஊராட்சி(கள்) பெயர்(கள்)	1.மாம்பாக்கம்
		2.வன்னியநல்லூர்
3	வார்டின் (PUW) சராசரி மக்கள் தொகை	5808
4	உத்தேசிக்கப்பட்ட வார்டில் (PUW) உள்ள மக்கள் தொகை	1.மாம்பாக்கம்
		2.வன்னியநல்லூர்
		5621
5	உத்தேசிக்கப்பட்ட வார்டின் (PUW) எல்லைகள்	ஊராட்சி ஒன்றிய வார்டு 15
	வடக்கு	9 வது வார்டு
	கிழக்கு	9 மற்றும் 14 வது வார்டு
	தெற்கு	விழுப்புரம் மாவட்டம்
	மேற்கு	விழுப்புரம் மாவட்டம் மற்றும் 9வது வார்டு
6	ஊராட்சி ஒன்றிய வார்டு 13 உள்ளாட்சி அமைப்பில் உள்ள உத்தேசிக்கப்பட்ட வார்டின் (PUW) சராசரி மக்கள் தொகையை விட குறைவாகவோ கூடுதலாகவோ இருப்பின் அதற்கான காரணம்.	குறிப்பேதுமில்லை
7	குறிப்பு	-

இடம்..
தேதி

கையொப்பம்
பெயர்
பதவி

இணைப்பு – 2 (ஆ) (திருத்தியது)

ஊரகம்

(ஊராட்சி ஒன்றிய வார்டு)

வரைவு வார்டு மறுவரையறைக்கான (Delimitation)அறிக்கை

மாவட்டத்தின் பெயர் .. செங்கல்பட்டு+ஹ16
ஊராட்சி ஒன்றியத்தின் பெயர் .. சித்தாமூர்

1	உத்தேசிக்கப்பட்ட (PUW) வார்டு எண்	ஊராட்சி ஒன்றிய வார்டு 16
2	உத்தேசிக்கப்பட்ட வார்டில் (PUW) உள்ளடங்கிய கிராம ஊராட்சி(கள்) பெயர்(கள்)	1. 57.கொளத்தூர்
		2.சூனாம்பேடு (12, 13, 14)
3	வார்டின் (PUW) சராசரி மக்கள் தொகை	5808
4	உத்தேசிக்கப்பட்ட வார்டில் (PUW) உள்ள மக்கள் தொகை	1. 57.கொளத்தூர்
		2.சூனாம்பேடு (12, 13, 14)
		3051
		2958
		6009
5	உத்தேசிக்கப்பட்ட வார்டின் (PUW) எல்லைகள்	ஊராட்சி ஒன்றிய வார்டு 16
	வடக்கு	12வது வார்டு
	கிழக்கு	இடைக்கழி நாடு பேரூராட்சி
	தெற்கு	வங்க கடல் மற்றும் விழுப்புரம் மாவட்டம்
	மேற்கு	13வது வார்டு
6	ஊராட்சி ஒன்றிய வார்டு 14 உள்ளாட்சி அமைப்பில் உள்ள உத்தேசிக்கப்பட்ட வார்டின் (PUW) சராசரி மக்கள் தொகையை விட குறைவாகவோ கூடுதலாகவோ இருப்பின் அதற்கான காரணம்.	குறிப்பேதுமில்லை
7	குறிப்பு	-

இடம்..
தேதி

கையொப்பம்
பெயர்
பதவி

DE-LIMITATION PANCHAYAT UNION WARD MAP

CHENGALPATTU DISTRICT

CHITHAMUR PANCHAYAT UNION



Ward No.	Panchayat Union Ward Name	Total Population
1	Melmaruvathur, Keezhmaruvathur	6026
2	Sothupakkam, Poraiyur	5550
3	Irumbuli, Mazhuvanganarai, Polambakkam	5767
4	Chithamur, Perambakkam, Mugunthagiri, Perukkarana	5708
5	Puthur, Chinnakayapakkam, Kayapakkam, Poongunam	6129
6	Indhalur, Parukkal, Thandalam	6585
7	Ammanambakkam, 23 Kolathur, Thenpakkam, Arappedu	5482
8	Puliyani, Nergunam, Sirumailur	5752
9	Essur, Sirunagar, Agaram	4801
10	Puthirankottai, Periyakalakkadi, Nugumbal, Porur	5813
11	Vilangadu, Amanthanganarai, Pondur, Kalpattu	6321
12	Chitharkadu, Kadukkalur, Vedal	5535
13	Chunambedu (Ward I, II, III, IX, X, XI)	5905
14	Chunambedu (Ward IV, V, VI, VII, VIII, XV)	5922
15	Mambakkam, Vanniyanallur	5621
16	57.Kolathur, Chunambedu (Ward XII, XIII, XIV)	6009