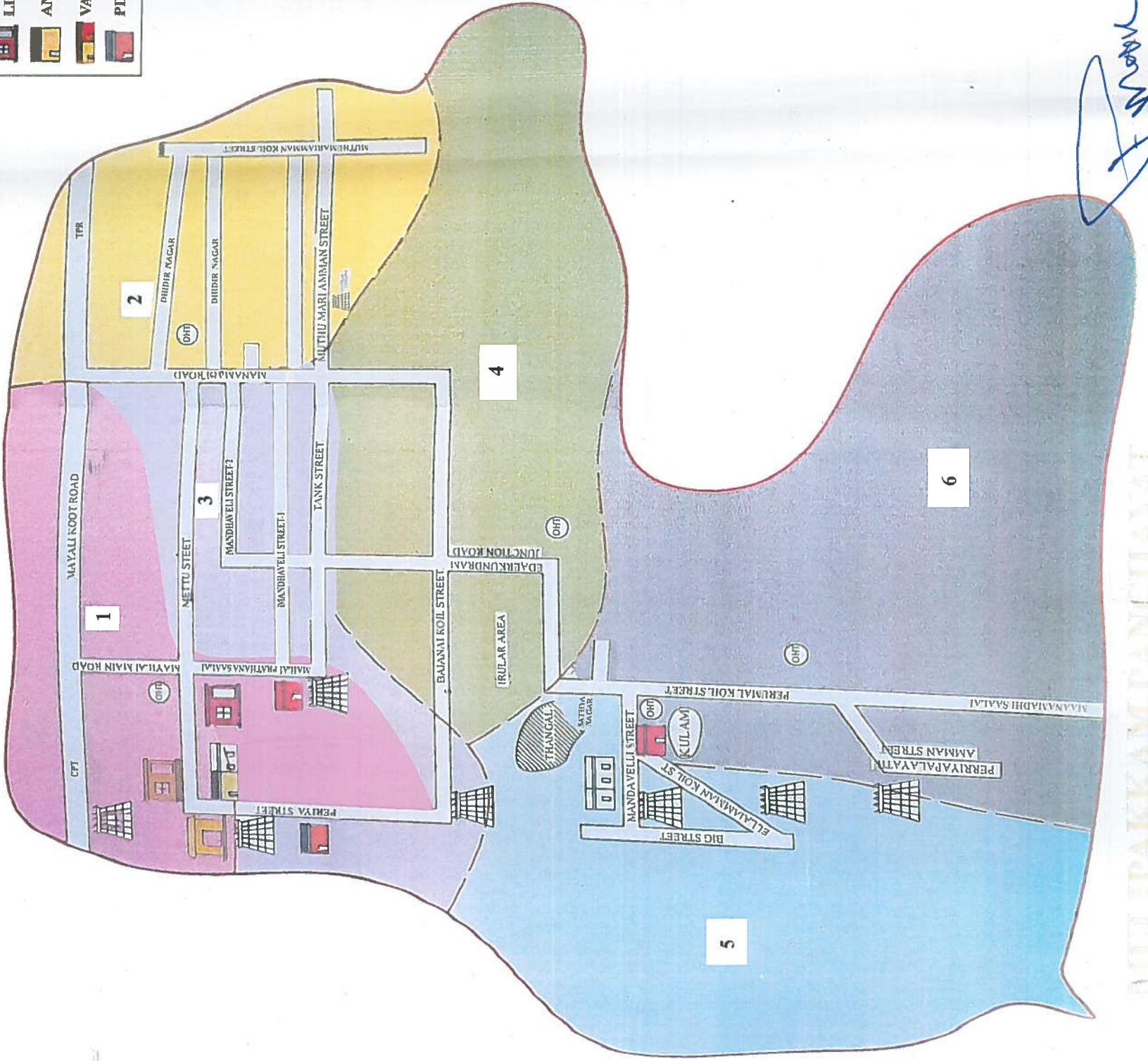
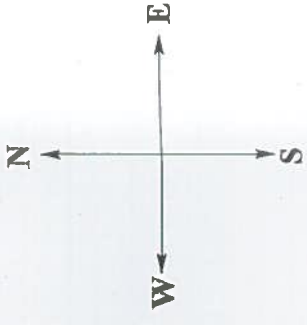
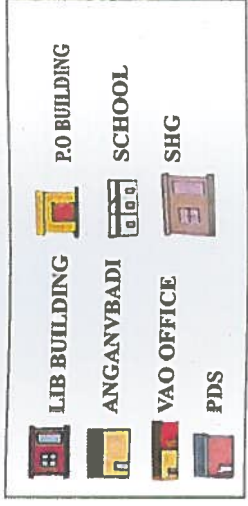


# CHENGALPATTU DISTRICT THIRUPORUR BLOCK MAILAI PANCHAYAT VILLAGE PANCHAYAT WARD MAP AS PER 2011 CENSUS POPULATION

## KOTTAMEDU PANCHAYAT



KARUMAPAKKAM PANCHAYAT

SEMBAKKAM PANCHAYAT

WARD NO	STREET NAME	STREET HOUSE	TOTAL HOUSE	POPULATION PROPOSED VARD
1	MAILAI KOOTU ROAD	17	68	246
	PERIYA STREET	42		
	MAILAI PRATHANA ROAD	9		
2	MUTHUMARIAMMAN KOIL STREET	54	67	242
	DHIDIR NAGAR	13		
3	METTU STREET	32	69	249
	TANK STREET	26		
	MANDHA VELI STREET-2	11		
4	BAJANAI KOIL STREET	64	95	343
	MANDAVELI STREET-1	18		
	EDERKUNDRAM ROAD	13		
5	MANDHAVELI STREET	38	86	310
	PERIYA STREET	40		
	SATHYA NAGAR	8		
6	PERIYA PALAYATHAMMAN KOIL ST	21	76	274
	PERUMAL KOIL STREET	55		
TOTAL			461	1664

ASSISTANT ENGINEER (R.D.)  
 PANCHAYAT UNION  
 THIRUPORUR

UNION OVERSEER  
 PANCHAYAT UNION  
 THIRUPORUR

KARUMAPAKKAM PANCHAYAT

சான்று- 1

கிராம ஊராட்சியின் வீட்டு வரிகேட்புப் பதிவேட்டினை பரிசீலனை  
செய்வதற்கான சான்று

மைலை கிராம ஊராட்சி வீட்டு வரிக் கேட்புப் பதிவேட்டில் 31.03.2019 வரையுள்ள பதிவுகள் முழுமையாக மேற்கொள்ளப்பட்டுள்ளன எனச் சான்றளிக்கப்படுகிறது.

மொத்த குக்கிராமங்கள்	வரிவிதிப்பு செய்யப்பட்ட கட்டடங்களின் எண்ணிக்கை	மொத்த கட்டடங்களின் எண்ணிக்கை	
		வணிகம் / நிறுவனம் தொடர்பானது	குடியிருப்பு வீடுகள்
2	461	-	461

இவ்விபரங்கள் சரிபார்த்தபின் எண்ணிக்கை சரியாக உள்ளது என சான்றளிக்கப்படுகிறது.

மண்டல துணை வட்டார  
வளர்ச்சி அலுவலர்  
திருப்போரூர்

துணை வட்டார வளர்ச்சி  
அலுவலர் (குணிக்கை)  
திருப்போரூர்

வட்டார வளர்ச்சி அலுவலர்(கி.ஊ)  
திருப்போரூர்

## சான்று- 2

### வார்டு மறுவரையறை 100%சரியாக உள்ளதென உறுதிபடுத்தும் சான்று

1. மைலை கிராம ஊராட்சி வீட்டு வரிகேட்பு பதிவேட்டில் 31.03.2019 அன்று வரையுள்ள பதிவுகள் முழுமையாக சரிபார்த்து வரிவிதிப்பு செய்யப்பட்ட கட்டிடங்களின் எண்ணிக்கையில் வணிகம் தொடர்பான கட்டிடங்களின் எண்ணிக்கையை தவிர்த்து மீதமுள்ள குடியிருப்பு வீடுகளின் எண்ணிக்கை சரியாக கணக்கிடப்பட்டு வார்டு மறுவரையறை பணிக்கு எடுத்துக் கொள்ளப்பட்டன.
2. 2011ஆம் ஆண்டு மக்கள் தொகை கணக்கெடுப்பு புத்தகத்தில் உள்ளவாறு கிராம ஊராட்சிகளின் மக்கள் தொகை சரியாக படிவங்களில் எடுத்து எழுதப்பட்டுள்ளன.
3. உள்ளாட்சி வார்டு மறுவரையறை ஆணையத்தால் நிர்ணயம் செய்யப்பட்டபடி, கிராம ஊராட்சி வார்டுகளுக்கான படிவம் I(a) II(a) IV(a)ஊராட்சி ஒன்றிய வார்டுகளுக்கான படிவம் I(b) II(b) IV(b)மற்றும் மாவட்ட ஊராட்சி வார்டுகளுக்கான படிவம் I(c) II(c) IV(c)ஆகியவற்றை நன்கு சரிபார்க்கப்பட்டன.
4. களத்தில் நேரடி கள ஆய்வு செய்து பார்க்கப்பட்டதில் எந்த ஒரு குக்கிராமமோ, குடியிருப்போ, பகுதியோ, தெருவோ, வீடோவிடுபடாமல் 100 சதவீதம் சரிபார்த்து சரியாக இருப்பதை உறுதி செய்யப்பட்டது.
5. அனைத்து வார்டுகளின் எல்லைகள் படிவங்களிலும், வரைபடங்களிலும் சரியாகவும், தெளிவாகவும் குறிப்பிடப்பட்டுள்ளது என்பதை ஒப்பிட்டு சரிபார்க்கப்பட்டன.
6. சாலைகள், உள்ளாட்சிக்கு சொந்தமான கட்டிடங்கள், அரசு கட்டிடங்கள், நீர்நிலைகள், பள்ளிகள், மேல்நிலை நீர்தேக்கத் தொட்டிகள், வார்டு எல்லைகள் ஆகியவை தெளிவாக வரைபடத்தில் குறிப்பிடப்பட்டுள்ளன.
7. வரைபடத்தில் வார்டுகளின் எண்கள் வடமேற்கில் தொடங்கி தென் கிழக்கில் முடிவுறும் வகையில் சரியாக வழங்கப்பட்டுள்ளன.

ஊராட்சி செயலர் மைலை	மண்டல துணை வட்டார வளர்ச்சி அலுவலர் திருப்போரூர்	வட்டார வளர்ச்சி அலுவலர்(கி.ஊ) திருப்போரூர்	வட்டார வளர்ச்சி அலுவலர்(வ.ஊ) திருப்போரூர்
------------------------	---	--	---

### சான்று- 3

#### வார்டு மறுவரையறை குறித்த வரைபடத்திற்கான சான்று

1. சாலைகள், உள்ளாட்சிக்கு சொந்தமான கட்டிடங்கள், அரசு கட்டிடங்கள், நீர் நிலைகள், பள்ளிகள், மேல்நிலை நீர்தேக்கத் தொட்டிகள், குடியிருப்புப் பகுதிகள் மற்றும் வார்டு எல்லைகள் ஆகியவை விடுபடாமல் தெளிவாக வரைபடத்தில் குறிப்பிடப்பட்டுள்ளன.
2. அனைத்து வார்டுகளின் எல்லைகள் படிவங்களிலும், வரைபடங்களிலும் சரியாகவும், தெளிவாகவும் குறிப்பிடப்பட்டுள்ளது என்பதை ஒப்பிட்டு சரிபார்க்கப்பட்டன.
3. வரைபடத்தில் வார்டுகளின் எண்கள் வடமேற்கில் தொடங்கி தென்கிழக்கில் முடிவுறும் வகையில் சரியாக வழங்கப்பட்டுள்ளன.
4. மேற்கண்ட விவரங்களை வரைபடத்துடன் ஒப்பிட்டு பார்ப்பதின் மூலமாகவும், களத்தில் நேரடி ஆய்வு செய்து சரிபார்த்ததின் படியும் சரியாக உள்ளன என சான்றளிக்கிறேன்.

ஒன்றிய மேற்பார்வையாளர்  
திருப்போரூர்

ஒன்றியப் பொறியாளர் / உதவிப்பொறியாளர்  
திருப்போரூர்

இணைப்பு - 1(அ)

(கிராம ஊராட்சி)

வார்டு மறுவரையறை (Delimitation) செய்வதற்கான வரைவு கருத்துருவிற்கான அடிப்படை விவரங்கள்

மாவட்டத்தின் பெயர்

: செங்கல்பட்டு

ஊராட்சி ஒன்றியத்தின் பெயர்

: திருப்போரூர்

கிராம ஊராட்சியின் பெயர்

: மைலை

வ. எண்	கிராம ஊராட்சியின் பெயர்	2011 கணக்கெடுப்பு மக்கள் தொகை	நிர்ணயிக்கப்பட்ட மொத்த வார்டுகளின் எண்ணிக்கை	குடியிருப்பு கட்டிடங்களின் மொத்த எண்ணிக்கை	ஒரு வார்டின் சராசரி மக்கள் தொகை கலம் (3) / கலம் (4)	ஒரு வார்டின் சராசரி குடியிருப்பு கட்டிடங்களின் எண்ணிக்கை கலம் (5) / கலம் (4)	ஒரு வீட்டின் சராசரி மக்கள் தொகை கலம் (6) / கலம் (7)	உத்தேசிக்கப்பட்டுள்ள வார்டின் எண்ணிக்கை	உத்தேசிக்கப்பட்டுள்ள வார்டில் உள்ள குடியிருப்புக் கட்டிடங்களின் எண்ணிக்கை	உத்தேசிக்கப்பட்டுள்ள மதிப்பீடு செய்யப்படும் மக்கள் தொகை கலம் (8) x கலம் (10)	மதிப்பீடு செய்யப்படும் மக்கள் தொகைக்கும் சராசரி மக்கள் தொகைக்கும் உள்ள வித்தியாசம் கலம் (11) - கலம் (6)	மதிப்பீடு செய்யப்படும் மக்கள் தொகைக்கும் சராசரி மக்கள் தொகைக்கும் உள்ள வித்தியாசத்தின் விழுக்காடு கலம் (12) x 100 / கலம் (6)	வித்தியாசத்திற்கான காரணம்	குறிப்பு
1	2	3	4	5	6	7	8	9	10	11	12	13	14	15
1	மைலை	1664	6	461	277	77	3.609	1	68	246	-31	-11.19		
								2	67	242	-35	-12.64		
								3	69	249	-28	-10.11		
								4	95	343	66	23.83		
								5	86	310	33	11.91		
								6	76	274	-3	-1.08		
மொத்தம்									461	1664				

இணைப்பு – 2(அ)  
(கிராம ஊராட்சி)

வார்டு வரைவு மறுவரையறைக்கான (Delimitation) அறிக்கை

மாவட்டத்தின் பெயர் : செங்கல்பட்டு  
ஊராட்சி ஒன்றியத்தின் பெயர் : திருப்போரூர்  
கிராம ஊராட்சியின் பெயர் : மைலை

1.	வார்டு எண்	1
2.	இவ்வார்டில் உள்ளடங்கிய பகுதிகளின் பெயர்கள்	மைலை கூட்டரோடு
3.	வார்டின் சராசரி மக்கள் தொகை	277
4.	இவ்வார்டில் உள்ள கட்டிடங்களின் எண்ணிக்கை (தெரு வாரியாக)	1. மைலை கூட்டரோடு : 17 2. பெரிய தெரு : 42 3. பிரதான சாலை : 09 <b>மொத்தம் 68</b>
5.	இவ்வார்டில் உள்ள வீடுகளின் எண்ணிக்கை (தெரு வாரியாக)	1. மைலை கூட்டரோடு 1 – 17 = 17 2. பெரிய தெரு 1 – 42 = 42 3. பிரதான சாலை 1 – 9 = 09 <b>(மொத்த குடியிருப்புகள் – 68)</b>
6.	இவ்வார்டின் எல்லைகள்	
	வடக்கு	கொட்டமேடு ஊராட்சி
	கிழக்கு	3வது, 2வது வார்டு
	தெற்கு	3வது வார்டு
	மேற்கு	கரும்பாக்கம் ஊராட்சி
7.	இவ்வார்டின் மொத்த மக்கள் தொகை	246
8.	உள்ளாட்சி அமைப்பில் உள்ள இவ்வார்டின் மக்கள் தொகை ஒரு வார்டின் சராசரி மக்கள் தொகையைவிட குறைவாகவோ / கூடுதலாகவோ இருப்பின் அதற்கான காரணம்	-11.19%
9.	குறிப்பு	குறிப்பு ஏதுமில்லை

இடம் :  
தேதி :

கையொப்பம் :  
பெயர் :  
பதவி :

இணைப்பு – 2(அ)

(கிராம ஊராட்சி)

வார்டு வரைவு மறுவரையறைக்கான (Delimitation) அறிக்கை

மாவட்டத்தின் பெயர் : செங்கல்பட்டு  
 ஊராட்சி ஒன்றியத்தின் பெயர் : திருப்போரூர்  
 கிராம ஊராட்சியின் பெயர் : கொட்டமேடு

1.	வார்டு எண்	2
2.	இவ்வார்டில் உள்ளடங்கிய பகுதிகளின் பெயர்கள்	மைலை காலனி
3.	வார்டின் சராசரி மக்கள் தொகை	277
4.	இவ்வார்டில் உள்ள கட்டிடங்களின் எண்ணிக்கை (தெரு வாரியாக)	1. முத்துமாரியம்மன் கோயில் தெரு : 54 2. திடீர் நகர் : 13 மொத்தம் 67
5.	இவ்வார்டில் உள்ள வீடுகளின் எண்ணிக்கை (தெரு வாரியாக)	1. முத்துமாரியம்மன் கோயில் தெரு 1 - 54 = 54 2. இருளர் தெரு 1 - 13 = 13  (மொத்த குடியிருப்புகள் - 67)
6.	இவ்வார்டின் எல்லைகள்	
	வடக்கு	கொட்டமேடு ஊராட்சி
	கிழக்கு	செம்பாக்கம் ஊராட்சி
	தெற்கு	4வது வார்டு
	மேற்கு	1வது, 3வது, 4வது வார்டு
7.	இவ்வார்டின் மொத்த மக்கள் தொகை	242
8.	உள்ளாட்சி அமைப்பில் உள்ள இவ்வார்டின் மக்கள் தொகையைவிட குறைவாகவோ / கூடுதலாகவோ இருப்பின் அதற்கான காரணம்	-12.64%
9.	குறிப்பு	குறிப்பு ஏதுமில்லை

இடம் :  
 தேதி :

கையொப்பம் :  
 பெயர் :  
 பதவி :

**இணைப்பு – 2(அ)**  
**(கிராம ஊராட்சி)**

**வார்டு வரைவு மறுவரையறைக்கான (Delimitation) அறிக்கை**

மாவட்டத்தின் பெயர் : செங்கல்பட்டு  
 ஊராட்சி ஒன்றியத்தின் பெயர் : திருப்போரூர்  
 கிராம ஊராட்சியின் பெயர் : மைலை

1.	வார்டு எண்	3
2.	இவ்வார்டில் உள்ளடங்கிய பகுதிகளின் பெயர்கள்	மைலை
3.	வார்டின் சராசரி மக்கள் தொகை	277
4.	இவ்வார்டில் உள்ள கட்டங்களின் எண்ணிக்கை (தெரு வாரியாக)	1. மேட்டுத் தெரு : 32 2. டேங்க் தெரு : 26 3. மந்தைவெளி 2வது தெரு : 11 <b>மொத்தம் : 69</b>
5.	இவ்வார்டில் உள்ள வீடுகளின் எண்ணிக்கை (தெரு வாரியாக)	1. மேட்டுத் தெரு 1 – 32 = 32  2. டேங்க் தெரு 1 – 26 = 26  3. மந்தைவெளி 2வது தெரு 1 – 11 = 11  <b>(மொத்த குடியிருப்புகள் – 69)</b>
6.	இவ்வார்டின் எல்லைகள்	
	வடக்கு	1வது வார்டு
	கிழக்கு	2வது வார்டு
	தெற்கு	4வது, 5வது வார்டு
	மேற்கு	கரும்பாக்கம் ஊராட்சி
7.	இவ்வார்டின் மொத்த மக்கள் தொகை	249
8.	உள்ளாட்சி அமைப்பில் உள்ள இவ்வார்டின் மக்கள் தொகை ஒரு வார்டின் சராசரி மக்கள் தொகையைவிட குறைவாகவோ / கூடுதலாகவோ இருப்பின் அதற்கான காரணம்	–10.11%
9.	குறிப்பு	குறிப்பு ஏதுமில்லை

இடம் : கையொப்பம் :  
 தேதி : பெயர் :  
பதவி :



**இணைப்பு – 2(அ)**  
**(கிராம ஊராட்சி)**

**வார்டு வரைவு மறுவரையறைக்கான (Delimitation) அறிக்கை**

மாவட்டத்தின் பெயர் : செங்கல்பட்டு  
 ஊராட்சி ஒன்றியத்தின் பெயர் : திருப்போரூர்  
 கிராம ஊராட்சியின் பெயர் : மைலை

1.	வார்டு எண்	4
2.	இவ்வார்டில் உள்ளடங்கிய பகுதிகளின் பெயர்கள்	மைலை
3.	வார்டின் சராசரி மக்கள் தொகை	277
4.	இவ்வார்டில் உள்ள கட்டங்களின் எண்ணிக்கை (தெரு வாரியாக)	1. பஜனை கோயில் தெரு : 64 2. மந்தைவெளி 1வது தெரு : 18 3. எடர்குன்றம் சாலை : 13 <b>மொத்தம் 95</b>
5.	இவ்வார்டில் உள்ள வீடுகளின் எண்ணிக்கை (தெரு வாரியாக)	1. பஜனை கோயில் தெரு 1 – 64 = 64 2. மந்தைவெளி 1வது தெரு 1 – 18 = 18 3. எடர்குன்றம் சாலை 1 – 13 = 13 <b>(மொத்த குடியிருப்புகள் 95)</b>
6.	இவ்வார்டின் எல்லைகள்	
	வடக்கு	2வது, 3வது வார்டு
	கிழக்கு	செம்பாக்கம் ஊராட்சி
	தெற்கு	6வது வார்டு
	மேற்கு	3வது, 5வது வார்டு
7.	இவ்வார்டின் மொத்த மக்கள் தொகை	343
8.	உள்ளாட்சி அமைப்பில் உள்ள இவ்வார்டின் மக்கள் தொகையைவிட குறைவாகவோ / கூடுதலாகவோ இருப்பின் அதற்கான காரணம்	23.83%
9.	குறிப்பு	குறிப்பு ஏதுமில்லை

இடம் :  
 தேதி :

கையொப்பம் :  
 பெயர் :  
 பதவி :

இணைப்பு – 2(அ)  
(கிராம ஊராட்சி)

வார்டு வரைவு மறுவரையறைக்கான (Delimitation) அறிக்கை

மாவட்டத்தின் பெயர் : செங்கல்பட்டு  
ஊராட்சி ஒன்றியத்தின் பெயர் : திருப்போரூர்  
கிராம ஊராட்சியின் பெயர் : மைலை

1.	வார்டு எண்	5
2.	இவ்வார்டில் உள்ளடங்கிய பகுதிகளின் பெயர்கள்	எடர்குன்றம்
3.	வார்டின் சராசரி மக்கள் தொகை	277
4.	இவ்வார்டில் உள்ள கட்டிடங்களின் எண்ணிக்கை (தெரு வாரியாக)	1. மந்தைவெளி தெரு : 38 2. பெரிய தெரு : 40 3. சத்தியநகர் : 08 மொத்தம் 86
5.	இவ்வார்டில் உள்ள வீடுகளின் எண்ணிக்கை (தெரு வாரியாக)	1. மந்தைவெளி தெரு 1 – 38 = 38 2. பெரிய தெரு 1 – 40 = 40 3. சத்திய நகர் 1 – 8 = 08 (மொத்த குடியிருப்புகள் – 86)
6.	இவ்வார்டின் எல்லைகள்	
	வடக்கு	3வது வார்டு
	கிழக்கு	6வது வார்டு
	தெற்கு	முள்ளிப்பாக்கம் ஊராட்சி
	மேற்கு	கரும்பாக்கம் ஊராட்சி
7.	இவ்வார்டின் மொத்த மக்கள் தொகை	310
8.	உள்ளாட்சி அமைப்பில் உள்ள இவ்வார்டின் மக்கள் தொகை ஒரு வார்டின் சராசரி மக்கள் தொகையைவிட குறைவாகவோ / கூடுதலாகவோ இருப்பின் அதற்கான காரணம்	11.91%
9.	குறிப்பு	குறிப்பு ஏதுமில்லை

இடம் :  
தேதி :

கையொப்பம் :  
பெயர் :  
பதவி :

இணைப்பு – 2(அ)  
(கிராம ஊராட்சி)

வார்டு வரைவு மறுவரையறைக்கான (Delimitation) அறிக்கை

மாவட்டத்தின் பெயர் : செங்கல்பட்டு  
ஊராட்சி ஒன்றியத்தின் பெயர் : திருப்போரூர்  
கிராம ஊராட்சியின் பெயர் : மைலை

1.	வார்டு எண்	6
2.	இவ்வார்டில் உள்ளடங்கிய பகுதிகளின் பெயர்கள்	எடர்குன்றம்
3.	வார்டின் சராசரி மக்கள் தொகை	277
4.	இவ்வார்டில் உள்ள கட்டங்களின் எண்ணிக்கை (தெரு வாரியாக)	1. பெருமாள் கோயில் தெரு : 55 2. பெரியபாளையத்தம்மன் கோயில் தெரு : 21 மொத்தம் : 76
5.	இவ்வார்டில் உள்ள வீடுகளின் எண்ணிக்கை (தெரு வாரியாக)	1. பெருமாள் கோயில் தெரு 1 – 55 = 55 2. பெரியபாளையத்தம்மன் கோயில் தெரு 1 – 21 = 21 (மொத்த குடியிருப்புகள் – 76)
6.	இவ்வார்டின் எல்லைகள்	
	வடக்கு	4வது வார்டு
	கிழக்கு	செம்பாக்கம் ஊராட்சி
	தெற்கு	முள்ளிப்பாக்கம் ஊராட்சி
	மேற்கு	5வது வார்டு
7.	இவ்வார்டின் மொத்த மக்கள் தொகை	274
8.	உள்ளாட்சி அமைப்பில் உள்ள இவ்வார்டின் மக்கள் தொகை ஒரு வார்டின் சராசரி மக்கள் தொகையைவிட குறைவாகவோ / கூடுதலாகவோ இருப்பின் அதற்கான காரணம்	-1.08%
9.	குறிப்பு	குறிப்பு ஏதுமில்லை

இடம் :

தேதி :

கையொப்பம் :

பெயர் :

பதவி :

**இணைப்பு – 3 (அ)**  
**சான்று**  
**(எல்லை மறுவரையறை அலுவலரால் வழங்கப்பட வேண்டியது)**

செங்கல்பட்டு மாவட்டம், திருப்போரூர் ஊராட்சி ஒன்றியம், மைலை ஊராட்சியின் வார்டு எல்லை மறுவரையறையின் போது மைலை ஊராட்சியின் எந்தப் பகுதியும் / நிலப்பரப்பும் விடுபடவில்லையென்றும், அருகிலுள்ள வேறு ஊரக / நகர்ப்புறத்தைச் சார்ந்த பகுதிகள் எதுவும் இதனுடன் சேர்க்கப்படவில்லை என்றும் சான்றளிக்கப்படுகிறது.

இடம் :	கையொப்பம் :
நாள் :	பெயர் :
	பதவி :

**இணைப்பு – 3 (ஆ)**  
**சான்று**  
**(மாவட்ட எல்லை மறுவரையறை அலுவலரால் வழங்கப்பட வேண்டியது)**

செங்கல்பட்டு மாவட்டம், திருப்போரூர் ஊராட்சி ஒன்றியம், மைலை ஊராட்சியின் வார்டு எல்லை மறுவரையறையின் போது மைலை ஊராட்சியின் எந்தப் பகுதியும் / நிலப்பரப்பும் விடுபடவில்லையென்றும், அருகிலுள்ள வேறு ஊரக / நகர்ப்புறத்தைச் சார்ந்த பகுதிகள் எதுவும் இதனுடன் சேர்க்கப்படவில்லை என்றும் சான்றளிக்கப்படுகிறது.

இடம் :	கையொப்பம் :
நாள் :	பெயர் :
	பதவி :

**இணைப்பு – 4 (அ)**  
**(கிராம ஊராட்சி)**  
**ஊரக உள்ளாட்சி அமைப்பு**  
**வார்டு மறுவரையறை (Delimitation) கருத்துருவின்**  
**ஒருங்கிணைக்கப்பட்ட தொகுப்பு**

மாவட்டத்தின் பெயர் : **செங்கல்பட்டு**  
 ஊராட்சி ஒன்றியத்தின் பெயர் : **திருப்போளூர்**  
 கிராம ஊராட்சியின் பெயர் : **மைலை**

வார்டு எண்	மொத்த மக்கள் தொகை	வார்டின் எல்லைகள்			
		வடக்கு	கிழக்கு	தெற்கு	மேற்கு
1	246	3	4	5	6
1	246	கொட்டமேடு ஊராட்சி	2வது, 3வது வார்டு	3வது வார்டு	கரும்பாக்கம் ஊராட்சி
2	242	கொட்டமேடு ஊராட்சி	செம்பாக்கம் ஊராட்சி	4வது வார்டு	1வது, 3வது, 4வது வார்டு
3	249	1வது வார்டு	2வது வார்டு	4வது, 5வது வார்டு	கரும்பாக்கம் ஊராட்சி
4	343	2வது, 3வது வார்டு	செம்பாக்கம் ஊராட்சி	6வது வார்டு	3வது, 5வது வார்டு
5	310	3வது வார்டு	6வது வார்டு	முள்ளிப்பாக்கம் ஊராட்சி	கரும்பாக்கம் ஊராட்சி
6	274	4வது வார்டு	செம்பாக்கம் ஊராட்சி	முள்ளிப்பாக்கம் ஊராட்சி	5வது வார்டு