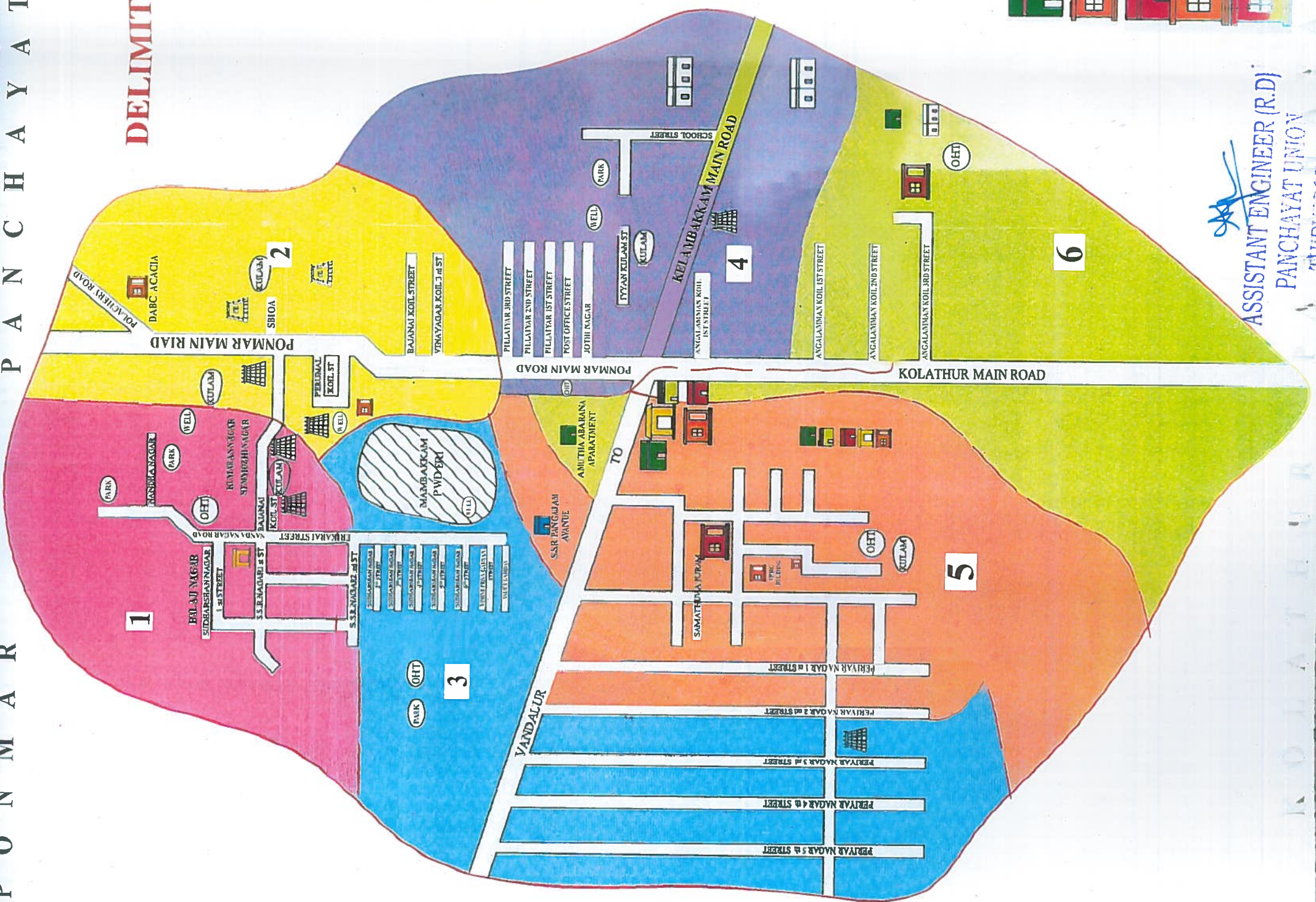
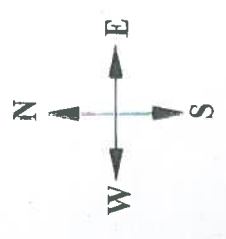



**CHENGALPATTU DISTRICT  
THIRUPOUR PANCHAYAT UNION  
MAMBAKKAM PANCHAYAT  
- 2011 SENSUS POPULATION**

M E L A I K O T T A I Y U P A N C H A Y A T

S O N A L U R P A N C H A Y A T



WARD NO	STREET NAME	2011 - SENSUS
1	NANDA STREEF	411
	NANDA NAGAR SELLUM SALAI	
	BALAJI NAGAR	
	SUDHARSAN NAGAR 1ST STREET	
	S.S.R 1ST STREET	
	BAJANAI KOIL STREET	
2	SRI KUMARAN NAGAR	494
	SEMMOZHINAGAR	
	S.S.R 2ND STREET	
	ERIKARAI STREET	
	DABC ACACIA	
	POLLACHERI SALAI	
3	PERUMAL KOIL STREET	402
	PONMAR MAIN ROAD	
	BAJANAI KOIL STREET	
	PILLAIYAR KOIL 3RD STREET	
	S BIOA	
	SUDHARSAN NAGAR	
4	VISHNU PRIYA GARDAN	530
	VALLUE GARDAN	
	PERIYAR NAGAR 3RD STREET	
	PERIYAR NAGAR 4TH STREET	
	PERIYAR NAGAR 5TH STREET	
	PILLAYAR KOIL 3RD STREET	
5	PILLAYAR KOIL 2ND STREET	427
	PILLAYAR KOIL 1ST STREET	
	POST OFFICE	
	JOTHI NAGAR	
	PONMAR MAIN ROAD	
	IYAN KULAM	
6	KELAMBAKKAM MAIN ROAD	414
	ANGALAMMAN KOIL 1ST STREET	
	PALLIKUDA STREET	
	ANGALAMMAN 1ST STREET	
	S.S.R. BANGAJAM AVANUE	
	SAMATHUVAPURAM	
6	PERIYAR NAGAR 1ST STREET	414
	PERIYAR NAGAR 2ND STREET	
	AMUTHA ABARANA APARTMENT	
	KELAMBAKKAM MAIN ROAD	
	ANGALAMAN KOIL 1ST STREET	
	ANGALAMAN KOIL 2ND STREET	
ANGALAMAN KOIL 3RD STREET		
KOLATUR SALAI		



ASSISTANT ENGINEER (R.D.)  
PANCHAYAT UNIO  
THIRUPOUR

சான்று- 1

கிராமஊராட்சியின் வீட்டு வரிகேட்புப் பதிவேட்டினை பரிசீலனை  
செய்வதற்கான சான்று

மாம்பாக்கம் கிராம ஊராட்சி வீட்டு வரிக் கேட்புப் பதிவேட்டில் 31.03.2019 வரையுள்ள பதிவுகள் முழுமையாக மேற்கொள்ளப்பட்டுள்ளன எனச் சான்றளிக்கப்படுகிறது.

மொத்த குக்கிராமங்கள்	வரிவிதிப்பு செய்யப்பட்ட கட்டடங்களின் எண்ணிக்கை	மொத்த கட்டடங்களின் எண்ணிக்கை	
		வணிகம் / நிறுவனம் தொடர்பானது	குடியிருப்பு வீடுகள்
1	1189	83	1106

இவ்விபரங்கள் சரிபார்த்தபின் எண்ணிக்கை சரியாக உள்ளது எனசான்றளிக்கப்படுகிறது.

மண்டல துணை வட்டார  
வளர்ச்சி அலுவலர்  
திருப்போரூர்

துணை வட்டார வளர்ச்சி  
அலுவலர் (குணிக்கை)  
திருப்போரூர்

வட்டார வளர்ச்சி அலுவலர்(கி.ஊ)  
திருப்போரூர்

## சான்று- 2

### வார்டு மறுவரையறை 100% சரியாக உள்ளதென உறுதிபடுத்தும் சான்று

1. மாம்பாக்கம் கிராமஊராட்சி வீட்டுவரி கேட்புபதிவேட்டில் 31.03.2019 அன்றுவரையுள்ள பதிவுகள் முழுமையாக சரிபார்த்து வரிவிதிப்பு செய்யப்பட்ட கட்டிடங்களின் எண்ணிக்கையில் வணிகம் தொடர்பான கட்டிடங்களின் எண்ணிக்கையை தவிர்த்து மீதமுள்ள குடியிருப்பு வீடுகளின் எண்ணிக்கை சரியாக கணக்கிடப்பட்டு வார்டு மறுவரையறை பணிக்கு எடுத்துக் கொள்ளப்பட்டன.
2. 2011ஆம் ஆண்டு மக்கள்தொகை கணக்கெடுப்பு புத்தகத்தில் உள்ளவாறு கிராம ஊராட்சிகளின் மக்கள்தொகை சரியாக படிவங்களில் எடுத்து எழுதப்பட்டுள்ளன.
3. உள்ளாட்சி வார்டு மறுவரையறை ஆணையத்தால் நிர்ணயம் செய்யப்பட்டபடி, கிராமஊராட்சி வார்டுகளுக்கான படிவம் I(a) II(a) IV(a) ஊராட்சி ஒன்றிய வார்டுகளுக்கான படிவம் I(b) II(b) IV(b)மற்றும் மாவட்டஊராட்சி வார்டுகளுக்கான படிவம் I(c) II(c) IV(c)ஆகியவற்றை நன்கு சரிபார்க்கப்பட்டன.
4. களத்தில் நேரடி களஆய்வு செய்துபார்க்கப்பட்டதில் எந்த ஒரு குக்கிராமமோ, குடியிருப்போ, பகுதியோ, தெருவோ, வீடோ விடுபடாமல் 100 சதவீதம் சரிபார்த்து சரியாக இருப்பதை உறுதிசெய்யப்பட்டது.
5. அனைத்து வார்டுகளின் எல்லைகள் படிவங்களிலும், வரைபடங்களிலும் சரியாகவும், தெளிவாகவும் குறிப்பிடப்பட்டுள்ளது என்பதை ஒப்பிட்டு சரிபார்க்கப்பட்டன.
6. சாலைகள், உள்ளாட்சிக்கு சொந்தமான கட்டிடங்கள், அரசுகட்டிடங்கள், நீர்நிலைகள், பள்ளிகள், மேல்நிலை நீர்தேக்கத் தொட்டிகள், வார்டுஎல்லைகள் ஆகியவை தெளிவாக வரைபடத்தில் குறிப்பிடப்பட்டுள்ளன.
7. வரைபடத்தில் வார்டுகளின் எண்கள் வடமேற்கில் தொடங்கி தென் கிழக்கில் முடிவுறும் வகையில் சரியாக வழங்கப்பட்டுள்ளன.

ஊராட்சி செயலர்  
மாம்பாக்கம்

மண்டல துணை வட்டார  
வளர்ச்சி அலுவலர்  
திருப்போரூர்

வட்டார வளர்ச்சி  
அலுவலர்(கி.ஊ)  
திருப்போரூர்

வட்டார வளர்ச்சி  
அலுவலர்(வ.ஊ)  
திருப்போரூர்

### சான்று- 3

#### வார்டு மறுவரையறை குறித்த வரைபடத்திற்கான சான்று

1. சாலைகள், உள்ளாட்சிக்கு சொந்தமான கட்டிடங்கள், அரசுகட்டிடங்கள், நீர்நிலைகள், பள்ளிகள், மேல்நிலை நீர்தேக்கத் தொட்டிகள், குடியிருப்புப் பகுதிகள் மற்றும் வார்டு எல்லைகள் ஆகியவை விடுபடாமல் தெளிவாக வரைபடத்தில் குறிப்பிடப்பட்டுள்ளன.
2. அனைத்து வார்டுகளின் எல்லைகள் படிவங்களிலும், வரைபடங்களிலும் சரியாகவும், தெளிவாகவும் குறிப்பிடப்பட்டுள்ளது என்பதை ஒப்பிட்டு சரிபார்க்கப்பட்டன.
3. வரைபடத்தில் வார்டுகளின் எண்கள் வடமேற்கில் தொடங்கி தென்கிழக்கில் முடிவுறும் வகையில் சரியாக வழங்கப்பட்டுள்ளன.
4. மேற்கண்ட விவரங்களை வரைபடத்துடன் ஒப்பிட்டு பார்ப்பதின் மூலமாகவும், களத்தில் நேரடிஆய்வு செய்து சரிபார்த்ததின் படியும் சரியாக உள்ளன என சான்றளிக்கிறேன்.

ஒன்றிய மேற்பார்வையாளர்  
திருப்போரூர்

ஒன்றியப் பொறியாளர் / உதவிப்பொறியாளர்  
திருப்போரூர்

இணைப்பு - 1(அ)

(கிராம ஊராட்சி)

வார்டு மறுவரையறை (Delimitation) செய்வதற்கான வரைவு கருத்துருவிற்கான அடிப்படை விவரங்கள்

மாவட்டத்தின் பெயர் : செங்கல்பட்டு  
 ஊராட்சி ஒன்றியத்தின் பெயர் : திருப்போளூர்  
 கிராம ஊராட்சியின் பெயர் : மாம்பாக்கம்

வ. எண்	கிராம ஊராட்சியின் பெயர்	2011 கணக்கெடுப்பு மக்கள் தொகை	நிர்ணயிக்கப்பட்ட மொத்த வார்டுகளின் எண்ணிக்கை	குடியிருப்பு கட்டிடங்களின் மொத்த எண்ணிக்கை	ஒரு வார்டின் சராசரி மக்கள் தொகை கலம் (3) / கலம் (4)	ஒரு வார்டின் சராசரி குடியிருப்பு கட்டிடங்களின் எண்ணிக்கை கலம் (5) / கலம் (4)	ஒரு வீட்டின் சராசரி மக்கள் தொகை கலம் (6) / கலம் (7)	உத்தேசிக்கப்பட்டுள்ள வார்டின் எண்ணிக்கை	உத்தேசிக்கப்பட்டுள்ள வார்டில் உள்ள குடியிருப்புக் கட்டிடங்களின் எண்ணிக்கை	உத்தேசிக்கப்பட்டுள்ள மதிப்பீடு செய்யப்படும் மக்கள் தொகை கலம் (8) x கலம் (10)	மதிப்பீடு செய்யப்படும் மக்கள் தொகைக்கும் சராசரி மக்கள் தொகைக்கும் உள்ள வித்தியாசம் கலம் (11) - கலம் (6)	மதிப்பீடு செய்யப்படும் மக்கள் தொகைக்கும் சராசரி மக்கள் தொகைக்கும் உள்ள வித்தியாசத்தின் விழுக்காடு கலம் (12) x 100 / கலம் (6)	வித்தியாசத்திற்கான காரணம்	குறிப்பு
1	2	3	4	5	6	7	8	9	10	11	12	13	14	15
1	மாம்பாக்கம்	2678	6	1106	446	184	2.42	1	170	411	-35	-7.78		
								2	204	494	48	10.67		
								3	166	402	-44	-9.95		
								4	219	530	84	18.81		
								5	176	428	-18	-4.04		
								6	171	414	-32	-7.23		
<b>மொத்தம்</b>									<b>1106</b>	<b>2678</b>				

**இணைப்பு – 2(அ)**  
**(கிராம ஊராட்சி)**

**வார்டு வரைவு மறுவரையறைக்கான (Delimitation) அறிக்கை**

மாவட்டத்தின் பெயர் : செங்கல்பட்டு  
 ஊராட்சி ஒன்றியத்தின் பெயர் : திருப்போரூர்  
 கிராம ஊராட்சியின் பெயர் : மாம்பாக்கம்

1.	வார்டு எண்	1																																																															
2.	இவ்வார்டில் உள்ளடங்கிய பகுதிகளின் பெயர்கள்	மாம்பாக்கம்																																																															
3.	வார்டின் சராசரி மக்கள் தொகை	446																																																															
4.	இவ்வார்டில் உள்ள கட்டிடங்களின் எண்ணிக்கை (தெரு வாரியாக)	<table style="width: 100%; border-collapse: collapse;"> <tr><td>1.</td><td>நந்தா நகர்</td><td style="text-align: right;">: 16</td></tr> <tr><td>2.</td><td>நந்தா நகர் செல்லும் சாலை</td><td style="text-align: right;">: 08</td></tr> <tr><td>3.</td><td>பாலாஜி நகர்</td><td style="text-align: right;">: 03</td></tr> <tr><td>4.</td><td>சுதர்சன் நகர் 1வது தெரு</td><td style="text-align: right;">: 27</td></tr> <tr><td>5.</td><td>எஸ்.எஸ்.ஆர் நகர் 1வது தெரு</td><td style="text-align: right;">: 33</td></tr> <tr><td>6.</td><td>எஸ்.எஸ்.ஆர் நகர் 2வது தெரு</td><td style="text-align: right;">: 38</td></tr> <tr><td>7.</td><td>பஜனை கோயில் தெரு</td><td style="text-align: right;">: 28</td></tr> <tr><td>8.</td><td>ஸ்ரீகுமரன் நகர்</td><td style="text-align: right;">: 03</td></tr> <tr><td>9.</td><td>செம்மொழி நகர்</td><td style="text-align: right;">: 07</td></tr> <tr><td>10.</td><td>ஏரிக்கரைதெரு</td><td style="text-align: right;">: 07</td></tr> <tr><td colspan="2" style="text-align: right;"><b>மொத்தம்</b></td><td style="text-align: right;"><b>: 170</b></td></tr> </table>	1.	நந்தா நகர்	: 16	2.	நந்தா நகர் செல்லும் சாலை	: 08	3.	பாலாஜி நகர்	: 03	4.	சுதர்சன் நகர் 1வது தெரு	: 27	5.	எஸ்.எஸ்.ஆர் நகர் 1வது தெரு	: 33	6.	எஸ்.எஸ்.ஆர் நகர் 2வது தெரு	: 38	7.	பஜனை கோயில் தெரு	: 28	8.	ஸ்ரீகுமரன் நகர்	: 03	9.	செம்மொழி நகர்	: 07	10.	ஏரிக்கரைதெரு	: 07	<b>மொத்தம்</b>		<b>: 170</b>																														
1.	நந்தா நகர்	: 16																																																															
2.	நந்தா நகர் செல்லும் சாலை	: 08																																																															
3.	பாலாஜி நகர்	: 03																																																															
4.	சுதர்சன் நகர் 1வது தெரு	: 27																																																															
5.	எஸ்.எஸ்.ஆர் நகர் 1வது தெரு	: 33																																																															
6.	எஸ்.எஸ்.ஆர் நகர் 2வது தெரு	: 38																																																															
7.	பஜனை கோயில் தெரு	: 28																																																															
8.	ஸ்ரீகுமரன் நகர்	: 03																																																															
9.	செம்மொழி நகர்	: 07																																																															
10.	ஏரிக்கரைதெரு	: 07																																																															
<b>மொத்தம்</b>		<b>: 170</b>																																																															
5.	இவ்வார்டில் உள்ள வீடுகளின் எண்ணிக்கை (தெரு வாரியாக)	<table style="width: 100%; border-collapse: collapse;"> <tr><td>1.</td><td>நந்தா நகர்</td><td></td></tr> <tr><td></td><td>1 – 16 = 16</td><td></td></tr> <tr><td>2.</td><td>நந்தா நகர் செல்லும் சாலை</td><td></td></tr> <tr><td></td><td>1 – 8 = 08</td><td></td></tr> <tr><td>3.</td><td>பாலாஜி நகர்</td><td></td></tr> <tr><td></td><td>1 – 3 = 03</td><td></td></tr> <tr><td>4.</td><td>சுதர்சன் நகர் 1வது தெரு</td><td></td></tr> <tr><td></td><td>1 – 27 = 27</td><td></td></tr> <tr><td>5.</td><td>எஸ்.எஸ்.ஆர் நகர் 1வது தெரு</td><td></td></tr> <tr><td></td><td>3 – 38 = 33</td><td></td></tr> <tr><td>6.</td><td>எஸ்.எஸ்.ஆர் நகர் 2வது தெரு</td><td></td></tr> <tr><td></td><td>1 – 38 = 38</td><td></td></tr> <tr><td>7.</td><td>பஜனை கோயில் தெரு</td><td></td></tr> <tr><td></td><td>1 – 28 = 28</td><td></td></tr> <tr><td>8.</td><td>ஸ்ரீகுமரன் நகர்</td><td></td></tr> <tr><td></td><td>1 – 3 = 03</td><td></td></tr> <tr><td>9.</td><td>செம்மொழி நகர்</td><td></td></tr> <tr><td></td><td>1 – 07 = 07</td><td></td></tr> <tr><td>10.</td><td>ஏரிக்கரைதெரு</td><td></td></tr> <tr><td></td><td>1 – 7 = 07</td><td></td></tr> <tr><td colspan="2" style="text-align: right;"><b>(மொத்த குடியிருப்புகள் 170)</b></td><td></td></tr> </table>	1.	நந்தா நகர்			1 – 16 = 16		2.	நந்தா நகர் செல்லும் சாலை			1 – 8 = 08		3.	பாலாஜி நகர்			1 – 3 = 03		4.	சுதர்சன் நகர் 1வது தெரு			1 – 27 = 27		5.	எஸ்.எஸ்.ஆர் நகர் 1வது தெரு			3 – 38 = 33		6.	எஸ்.எஸ்.ஆர் நகர் 2வது தெரு			1 – 38 = 38		7.	பஜனை கோயில் தெரு			1 – 28 = 28		8.	ஸ்ரீகுமரன் நகர்			1 – 3 = 03		9.	செம்மொழி நகர்			1 – 07 = 07		10.	ஏரிக்கரைதெரு			1 – 7 = 07		<b>(மொத்த குடியிருப்புகள் 170)</b>		
1.	நந்தா நகர்																																																																
	1 – 16 = 16																																																																
2.	நந்தா நகர் செல்லும் சாலை																																																																
	1 – 8 = 08																																																																
3.	பாலாஜி நகர்																																																																
	1 – 3 = 03																																																																
4.	சுதர்சன் நகர் 1வது தெரு																																																																
	1 – 27 = 27																																																																
5.	எஸ்.எஸ்.ஆர் நகர் 1வது தெரு																																																																
	3 – 38 = 33																																																																
6.	எஸ்.எஸ்.ஆர் நகர் 2வது தெரு																																																																
	1 – 38 = 38																																																																
7.	பஜனை கோயில் தெரு																																																																
	1 – 28 = 28																																																																
8.	ஸ்ரீகுமரன் நகர்																																																																
	1 – 3 = 03																																																																
9.	செம்மொழி நகர்																																																																
	1 – 07 = 07																																																																
10.	ஏரிக்கரைதெரு																																																																
	1 – 7 = 07																																																																
<b>(மொத்த குடியிருப்புகள் 170)</b>																																																																	

6.	இவ்வார்டின் எல்லைகள்	
	வடக்கு	பொன்மார் ஊராட்சி
	கிழக்கு	2 வது வார்டு
	தெற்கு	3 வது வார்டு
	மேற்கு	மேலக்கோட்டையூர் ஊராட்சி
7.	இவ்வார்டின் மொத்த மக்கள் தொகை	411
8.	உள்ளாட்சி அமைப்பில் உள்ள இவ்வார்டின் மக்கள் தொகை ஒரு வார்டின் சராசரி மக்கள் தொகையைவிட குறைவாகவோ / கூடுதலாகவோ இருப்பின் அதற்கான காரணம்	-7.78%
9.	குறிப்பு	குறிப்பு ஏதுமில்லை

இடம் :  
தேதி :

கையொப்பம் :  
பெயர் :  
பதவி :

**இணைப்பு – 2(அ)**  
**(கிராம ஊராட்சி)**

**வார்டு வரைவு மறுவரையறைக்கான (Delimitation) அறிக்கை**

மாவட்டத்தின் பெயர் : செங்கல்பட்டு  
 ஊராட்சி ஒன்றியத்தின் பெயர் : திருப்போளூர்  
 கிராம ஊராட்சியின் பெயர் : மாம்பாக்கம்

1.	வார்டு எண்	2
2.	இவ்வார்டில் உள்ளடங்கிய பகுதிகளின் பெயர்கள்	மாம்பாக்கம்
3.	வார்டின் சராசரி மக்கள் தொகை	446
4.	இவ்வார்டில் உள்ள கட்டிடங்களின் எண்ணிக்கை (தெரு வாரியாக)	1. டிரபிசி.அகாசியா குடியிருப்பு : 126 2. போலச்சேரி சாலை : 02 3. பெருமாள் கோயில் தெரு : 18 4. பொன்மார் மெயின் ரோடு : 13 5. பஜனை கோயில் தெரு : 16 6. பிள்ளையார் கோயில் 3வது தெரு : 29 மொத்தம் : 204
5.	இவ்வார்டில் உள்ள வீடுகளின் எண்ணிக்கை (தெரு வாரியாக)	1. டிரபிசி.அகாசியா குடியிருப்பு 1 – 126 = 126 2. போலச்சேரி சாலை 1 – 2 = 02 3. பெருமாள் கோயில் தெரு 1 – 18 = 18 4. பொன்மார் மெயின் ரோடு 3 – 15 = 13 5. பஜனை கோயில் தெரு 1 – 16 = 16 6. பிள்ளையார் கோயில் 3வது தெரு 1 – 29 = 29 ( மொத்த குடியிருப்புகள் 204)
6.	இவ்வார்டின் எல்லைகள்	
	வடக்கு	பொன்மார் ஊராட்சி
	கிழக்கு	சோனலூர் ஊராட்சி
	தெற்கு	4 வது வார்டு
	மேற்கு	1 வது வார்டு
7.	இவ்வார்டின் மொத்த மக்கள் தொகை	494
8.	உள்ளாட்சி அமைப்பில் உள்ள இவ்வார்டின் மக்கள் தொகை ஒரு வார்டின் சராசரி மக்கள் தொகையைவிட குறைவாகவோ / கூடுதலாகவோ இருப்பின் அதற்கான காரணம்	10.67%
9.	குறிப்பு	குறிப்பு ஏதுமில்லை

இடம் : கையொப்பம் :  
 தேதி : பெயர் :  
 பதவி :



**இணைப்பு – 2(அ)**  
**(கிராம ஊராட்சி)**

**வார்டு வரைவு மறுவரையறைக்கான (Delimitation) அறிக்கை**

மாவட்டத்தின் பெயர் : செங்கல்பட்டு  
 ஊராட்சி ஒன்றியத்தின் பெயர் : திருப்போளூர்  
 கிராம ஊராட்சியின் பெயர் : மாம்பாக்கம்

1.	வார்டு எண்	3														
2.	இவ்வார்டில் உள்ளடங்கிய பகுதிகளின் பெயர்கள்	மாம்பாக்கம்														
3.	வார்டின் சராசரி மக்கள் தொகை	446														
4.	இவ்வார்டில் உள்ள கட்டிடங்களின் எண்ணிக்கை (தெரு வாரியாக)	<table style="width: 100%; border-collapse: collapse;"> <tr> <td style="width: 80%;">1. சுதர்சன் நகர்</td> <td style="text-align: right;">: 38</td> </tr> <tr> <td>2. விஷ்ணுபிரியா கார்டன்</td> <td style="text-align: right;">: 08</td> </tr> <tr> <td>3. வேல்யூ கார்டன்</td> <td style="text-align: right;">: 05</td> </tr> <tr> <td>4. பெரியார் நகர் 3வது தெரு</td> <td style="text-align: right;">: 52</td> </tr> <tr> <td>5. பெரியார் நகர் 4வது தெரு</td> <td style="text-align: right;">: 35</td> </tr> <tr> <td>6. பெரியார் நகர் 5வது தெரு</td> <td style="text-align: right;">: 28</td> </tr> <tr> <td style="text-align: right;"><b>மொத்தம்;</b></td> <td style="text-align: right;"><b>: 166</b></td> </tr> </table>	1. சுதர்சன் நகர்	: 38	2. விஷ்ணுபிரியா கார்டன்	: 08	3. வேல்யூ கார்டன்	: 05	4. பெரியார் நகர் 3வது தெரு	: 52	5. பெரியார் நகர் 4வது தெரு	: 35	6. பெரியார் நகர் 5வது தெரு	: 28	<b>மொத்தம்;</b>	<b>: 166</b>
1. சுதர்சன் நகர்	: 38															
2. விஷ்ணுபிரியா கார்டன்	: 08															
3. வேல்யூ கார்டன்	: 05															
4. பெரியார் நகர் 3வது தெரு	: 52															
5. பெரியார் நகர் 4வது தெரு	: 35															
6. பெரியார் நகர் 5வது தெரு	: 28															
<b>மொத்தம்;</b>	<b>: 166</b>															
5.	இவ்வார்டில் உள்ள வீடுகளின் எண்ணிக்கை (தெரு வாரியாக)	<table style="width: 100%; border-collapse: collapse;"> <tr> <td style="width: 80%;">1. சுதர்சன் நகர்</td> <td style="text-align: right;">1 – 38 = 38</td> </tr> <tr> <td>2. விஷ்ணுபிரியா கார்டன்</td> <td style="text-align: right;">1 – 8 = 08</td> </tr> <tr> <td>3. வேல்யூ கார்டன்</td> <td style="text-align: right;">1 – 5 = 05</td> </tr> <tr> <td>4. பெரியார் நகர் 3வது தெரு</td> <td style="text-align: right;">1 – 52 = 52</td> </tr> <tr> <td>5. பெரியார் நகர் 4வது தெரு</td> <td style="text-align: right;">1 – 35 = 35</td> </tr> <tr> <td>6. பெரியார் நகர் 5வது தெரு</td> <td style="text-align: right;">1 – 28 = 28</td> </tr> <tr> <td colspan="2" style="text-align: right;"><b>(மொத்த குடியிருப்புகள் 166)</b></td> </tr> </table>	1. சுதர்சன் நகர்	1 – 38 = 38	2. விஷ்ணுபிரியா கார்டன்	1 – 8 = 08	3. வேல்யூ கார்டன்	1 – 5 = 05	4. பெரியார் நகர் 3வது தெரு	1 – 52 = 52	5. பெரியார் நகர் 4வது தெரு	1 – 35 = 35	6. பெரியார் நகர் 5வது தெரு	1 – 28 = 28	<b>(மொத்த குடியிருப்புகள் 166)</b>	
1. சுதர்சன் நகர்	1 – 38 = 38															
2. விஷ்ணுபிரியா கார்டன்	1 – 8 = 08															
3. வேல்யூ கார்டன்	1 – 5 = 05															
4. பெரியார் நகர் 3வது தெரு	1 – 52 = 52															
5. பெரியார் நகர் 4வது தெரு	1 – 35 = 35															
6. பெரியார் நகர் 5வது தெரு	1 – 28 = 28															
<b>(மொத்த குடியிருப்புகள் 166)</b>																
6.	இவ்வார்டின் எல்லைகள்															
	வடக்கு	1 வது வார்டு														
	கிழக்கு	2 வது வார்டு														
	தெற்கு	5 வது வார்டு														
	மேற்கு	மேலக்கோட்டையூர் ஊராட்சி														
7.	இவ்வார்டின் மொத்த மக்கள் தொகை	402														
8.	உள்ளாட்சி அமைப்பில் உள்ள இவ்வார்டின் மக்கள் தொகை ஒரு வார்டின் சராசரி மக்கள் தொகையைவிட குறைவாகவோ / கூடுதலாகவோ இருப்பின் அதற்கான காரணம்	-9.95%														
9.	குறிப்பு	குறிப்பு ஏதுமில்லை														

இடம் : கையொப்பம் :  
 தேதி : பெயர் :  
 பதவி :

**இணைப்பு – 2(அ)**  
**(கிராம ஊராட்சி)**

**வார்டு வரைவு மறுவரையறைக்கான (Delimitation) அறிக்கை**

மாவட்டத்தின் பெயர் : செங்கல்பட்டு  
 ஊராட்சி ஒன்றியத்தின் பெயர் : திருப்போரூர்  
 கிராம ஊராட்சியின் பெயர் : மாம்பாக்கம்

1.	வார்டு எண்	4																																																																		
2.	இவ்வார்டில் உள்ளடங்கிய பகுதிகளின் பெயர்கள்	மாம்பாக்கம்																																																																		
3.	வார்டின் சராசரி மக்கள் தொகை	446																																																																		
4.	இவ்வார்டில் உள்ள கட்டிடங்களின் எண்ணிக்கை (தெரு வாரியாக)	<table style="width: 100%; border-collapse: collapse;"> <tr> <td style="width: 5%;">1.</td> <td style="width: 85%;">பிள்ளையார் கோயில் 3வது தெரு</td> <td style="width: 10%; text-align: right;">: 08</td> </tr> <tr> <td>2.</td> <td>பிள்ளையார் கோயில் 2வது தெரு</td> <td style="text-align: right;">: 12</td> </tr> <tr> <td>3.</td> <td>பிள்ளையார் கோயில் 1வது தெரு</td> <td style="text-align: right;">: 13</td> </tr> <tr> <td>4.</td> <td>போஸ்ட் ஆபீஸ் தெரு</td> <td style="text-align: right;">: 23</td> </tr> <tr> <td>5.</td> <td>ஜோதி நகர்</td> <td style="text-align: right;">: 31</td> </tr> <tr> <td>6.</td> <td>பொன்மார் மெயின் ரோடு</td> <td style="text-align: right;">: 54</td> </tr> <tr> <td>7.</td> <td>ஐயன்குளம்</td> <td style="text-align: right;">: 19</td> </tr> <tr> <td>8.</td> <td>கேளம்பாக்கம் மெயின் ரோடு</td> <td style="text-align: right;">: 36</td> </tr> <tr> <td>9.</td> <td>பள்ளிக்கூடதெரு</td> <td style="text-align: right;">: 03</td> </tr> <tr> <td>10.</td> <td>அங்காளம்மன் கோயில் 1வது தெரு</td> <td style="text-align: right;">: 20</td> </tr> <tr> <td></td> <td style="text-align: right;"><b>மொத்தம்</b></td> <td style="text-align: right;"><b>: 219</b></td> </tr> </table>	1.	பிள்ளையார் கோயில் 3வது தெரு	: 08	2.	பிள்ளையார் கோயில் 2வது தெரு	: 12	3.	பிள்ளையார் கோயில் 1வது தெரு	: 13	4.	போஸ்ட் ஆபீஸ் தெரு	: 23	5.	ஜோதி நகர்	: 31	6.	பொன்மார் மெயின் ரோடு	: 54	7.	ஐயன்குளம்	: 19	8.	கேளம்பாக்கம் மெயின் ரோடு	: 36	9.	பள்ளிக்கூடதெரு	: 03	10.	அங்காளம்மன் கோயில் 1வது தெரு	: 20		<b>மொத்தம்</b>	<b>: 219</b>																																	
1.	பிள்ளையார் கோயில் 3வது தெரு	: 08																																																																		
2.	பிள்ளையார் கோயில் 2வது தெரு	: 12																																																																		
3.	பிள்ளையார் கோயில் 1வது தெரு	: 13																																																																		
4.	போஸ்ட் ஆபீஸ் தெரு	: 23																																																																		
5.	ஜோதி நகர்	: 31																																																																		
6.	பொன்மார் மெயின் ரோடு	: 54																																																																		
7.	ஐயன்குளம்	: 19																																																																		
8.	கேளம்பாக்கம் மெயின் ரோடு	: 36																																																																		
9.	பள்ளிக்கூடதெரு	: 03																																																																		
10.	அங்காளம்மன் கோயில் 1வது தெரு	: 20																																																																		
	<b>மொத்தம்</b>	<b>: 219</b>																																																																		
5.	இவ்வார்டில் உள்ள வீடுகளின் எண்ணிக்கை (தெரு வாரியாக)	<table style="width: 100%; border-collapse: collapse;"> <tr> <td style="width: 5%;">1.</td> <td style="width: 85%;">பிள்ளையார் கோயில் 3வது தெரு</td> <td style="width: 10%;"></td> </tr> <tr> <td></td> <td>1 – 8 = 08</td> <td></td> </tr> <tr> <td>2.</td> <td>பிள்ளையார் கோயில் 2வது தெரு</td> <td></td> </tr> <tr> <td></td> <td>1 – 12 = 12</td> <td></td> </tr> <tr> <td>3.</td> <td>பிள்ளையார் கோயில் 1வது தெரு</td> <td></td> </tr> <tr> <td></td> <td>3 – 15 = 13</td> <td></td> </tr> <tr> <td>4.</td> <td>போஸ்ட் ஆபீஸ் தெரு</td> <td></td> </tr> <tr> <td></td> <td>1 – 23 = 23</td> <td></td> </tr> <tr> <td>5.</td> <td>ஜோதி நகர்</td> <td></td> </tr> <tr> <td></td> <td>1 – 31 = 31</td> <td></td> </tr> <tr> <td>6.</td> <td>பொன்மார் மெயின் ரோடு</td> <td></td> </tr> <tr> <td></td> <td>3 – 35 = 33, 36 – 53 = 13, 56 – 63 = 8 = 54</td> <td></td> </tr> <tr> <td>7.</td> <td>ஐயன்குளம்</td> <td></td> </tr> <tr> <td></td> <td>1 – 19 = 19</td> <td></td> </tr> <tr> <td>8.</td> <td>கேளம்பாக்கம் மெயின் ரோடு</td> <td></td> </tr> <tr> <td></td> <td>1 – 2 = 2, 4 – 4, 6 – 6, 8 – 8, 10 – 10, 13 – 17 = 5</td> <td></td> </tr> <tr> <td></td> <td>19 – 21 = 3, 25 – 27 = 3, 29 – 47 = 19 = 36</td> <td></td> </tr> <tr> <td>9.</td> <td>பள்ளிக்கூடதெரு</td> <td></td> </tr> <tr> <td></td> <td>1 – 3 = 03</td> <td></td> </tr> <tr> <td>10.</td> <td>அங்காளம்மன் கோயில் 1வது தெரு</td> <td></td> </tr> <tr> <td></td> <td>1 – 20 = 20</td> <td></td> </tr> <tr> <td></td> <td><b>(மொத்த குடியிருப்புகள் 219)</b></td> <td></td> </tr> </table>	1.	பிள்ளையார் கோயில் 3வது தெரு			1 – 8 = 08		2.	பிள்ளையார் கோயில் 2வது தெரு			1 – 12 = 12		3.	பிள்ளையார் கோயில் 1வது தெரு			3 – 15 = 13		4.	போஸ்ட் ஆபீஸ் தெரு			1 – 23 = 23		5.	ஜோதி நகர்			1 – 31 = 31		6.	பொன்மார் மெயின் ரோடு			3 – 35 = 33, 36 – 53 = 13, 56 – 63 = 8 = 54		7.	ஐயன்குளம்			1 – 19 = 19		8.	கேளம்பாக்கம் மெயின் ரோடு			1 – 2 = 2, 4 – 4, 6 – 6, 8 – 8, 10 – 10, 13 – 17 = 5			19 – 21 = 3, 25 – 27 = 3, 29 – 47 = 19 = 36		9.	பள்ளிக்கூடதெரு			1 – 3 = 03		10.	அங்காளம்மன் கோயில் 1வது தெரு			1 – 20 = 20			<b>(மொத்த குடியிருப்புகள் 219)</b>	
1.	பிள்ளையார் கோயில் 3வது தெரு																																																																			
	1 – 8 = 08																																																																			
2.	பிள்ளையார் கோயில் 2வது தெரு																																																																			
	1 – 12 = 12																																																																			
3.	பிள்ளையார் கோயில் 1வது தெரு																																																																			
	3 – 15 = 13																																																																			
4.	போஸ்ட் ஆபீஸ் தெரு																																																																			
	1 – 23 = 23																																																																			
5.	ஜோதி நகர்																																																																			
	1 – 31 = 31																																																																			
6.	பொன்மார் மெயின் ரோடு																																																																			
	3 – 35 = 33, 36 – 53 = 13, 56 – 63 = 8 = 54																																																																			
7.	ஐயன்குளம்																																																																			
	1 – 19 = 19																																																																			
8.	கேளம்பாக்கம் மெயின் ரோடு																																																																			
	1 – 2 = 2, 4 – 4, 6 – 6, 8 – 8, 10 – 10, 13 – 17 = 5																																																																			
	19 – 21 = 3, 25 – 27 = 3, 29 – 47 = 19 = 36																																																																			
9.	பள்ளிக்கூடதெரு																																																																			
	1 – 3 = 03																																																																			
10.	அங்காளம்மன் கோயில் 1வது தெரு																																																																			
	1 – 20 = 20																																																																			
	<b>(மொத்த குடியிருப்புகள் 219)</b>																																																																			

6.	இவ்வார்டின் எல்லைகள்	
	வடக்கு	2 வது வார்டு
	கிழக்கு	சோனலூர் ஊராட்சி
	தெற்கு	6 வது வார்டு
	மேற்கு	5 வது வார்டு
7.	இவ்வார்டின் மொத்த மக்கள் தொகை	530
8.	உள்ளாட்சி அமைப்பில் உள்ள இவ்வார்டின் மக்கள் தொகை ஒரு வார்டின் சராசரி மக்கள் தொகையைவிட குறைவாகவோ / கூடுதலாகவோ இருப்பின் அதற்கான காரணம்	18.81%
9.	குறிப்பு	குறிப்பு ஏதுமில்லை

இடம் :  
தேதி :

கையொப்பம் :  
பெயர் :  
பதவி :

இணைப்பு – 2(அ)

(கிராம ஊராட்சி)

வார்டு வரைவு மறுவரையறைக்கான (Delimitation) அறிக்கை

மாவட்டத்தின் பெயர் : செங்கல்பட்டு

ஊராட்சி ஒன்றியத்தின் பெயர் : திருப்போரூர்

கிராம ஊராட்சியின் பெயர் : மாம்பாக்கம்

1.	வார்டு எண்	5
2.	இவ்வார்டில் உள்ளடங்கிய பகுதிகளின் பெயர்கள்	மாம்பாக்கம்
3.	வார்டின் சராசரி மக்கள் தொகை	446
4.	இவ்வார்டில் உள்ள கட்டிடங்களின் எண்ணிக்கை (தெரு வாரியாக)	1. எஸ்.எஸ்.ஆர்.பங்கஜம் அவினியூ : 26 2. சமத்துவபுரம் : 100 3. பெரியார் நகர் 1வது தெரு : 20 4. பெரியார் நகர் 2வது தெரு : 30 <b>மொத்தம் : 176</b>
5.	இவ்வார்டில் உள்ள வீடுகளின் எண்ணிக்கை (தெரு வாரியாக)	1. எஸ்.எஸ்.ஆர்.பங்கஜம் அவினியூ 1 – 26 = 26 2. சமத்துவபுரம் 1 – 100 = 100 3. பெரியார் நகர் 1 வது தெரு 1 – 20 = 20 4. பெரியார் நகர் 2 வது தெரு 1 – 30 = 30 <b>( மொத்த குடியிருப்புகள் 176)</b>
6.	இவ்வார்டின் எல்லைகள்	
	வடக்கு	3 வது வார்டு
	கிழக்கு	6 வது வார்டு
	தெற்கு	கொளத்தூர் ஊராட்சி
	மேற்கு	3 வது வார்டு
7.	இவ்வார்டின் மொத்த மக்கள் தொகை	427
8.	உள்ளாட்சி அமைப்பில் உள்ள இவ்வார்டின் மக்கள் தொகை ஒரு வார்டின் சராசரி மக்கள் தொகையைவிட குறைவாகவோ / கூடுதலாகவோ இருப்பின் அதற்கான காரணம்	-4.26%
9.	குறிப்பு	குறிப்பு ஏதுமில்லை

இடம் :

தேதி :

கையொப்பம் :

பெயர் :

பதவி :

இணைப்பு – 2(அ)

(கிராம ஊராட்சி)

வார்டு வரைவு மறுவரையறைக்கான (Delimitation) அறிக்கை

மாவட்டத்தின் பெயர் : செங்கல்பட்டு

ஊராட்சி ஒன்றியத்தின் பெயர் : திருப்போளூர்

கிராம ஊராட்சியின் பெயர் : மாம்பாக்கம்

1.	வார்டு எண்	6																					
2.	இவ்வார்டில் உள்ளடங்கிய பகுதிகளின் பெயர்கள்	மாம்பாக்கம்																					
3.	வார்டின் சராசரி மக்கள் தொகை	446																					
4.	இவ்வார்டில் உள்ள கட்டிடங்களின் எண்ணிக்கை (தெரு வாரியாக)	<table border="0"> <tr> <td>1.</td> <td>அமுதா அபர்ணா அபார்ட்மெண்ட்</td> <td>: 12</td> </tr> <tr> <td>2.</td> <td>கேளம்பாக்கம் மெயின் ரோடு</td> <td>: 20</td> </tr> <tr> <td>3.</td> <td>அங்காளம்மன் கோயில் 1வது தெரு</td> <td>: 16</td> </tr> <tr> <td>4.</td> <td>அங்காளம்மன் கோயில் 2வது தெரு</td> <td>: 24</td> </tr> <tr> <td>5.</td> <td>அங்காளம்மன் கோயில் 3வது தெரு</td> <td>: 34</td> </tr> <tr> <td>6.</td> <td>கொளத்தூர் சாலை</td> <td>: 65</td> </tr> <tr> <td></td> <td><b>மொத்தம்</b></td> <td><b>: 171</b></td> </tr> </table>	1.	அமுதா அபர்ணா அபார்ட்மெண்ட்	: 12	2.	கேளம்பாக்கம் மெயின் ரோடு	: 20	3.	அங்காளம்மன் கோயில் 1வது தெரு	: 16	4.	அங்காளம்மன் கோயில் 2வது தெரு	: 24	5.	அங்காளம்மன் கோயில் 3வது தெரு	: 34	6.	கொளத்தூர் சாலை	: 65		<b>மொத்தம்</b>	<b>: 171</b>
1.	அமுதா அபர்ணா அபார்ட்மெண்ட்	: 12																					
2.	கேளம்பாக்கம் மெயின் ரோடு	: 20																					
3.	அங்காளம்மன் கோயில் 1வது தெரு	: 16																					
4.	அங்காளம்மன் கோயில் 2வது தெரு	: 24																					
5.	அங்காளம்மன் கோயில் 3வது தெரு	: 34																					
6.	கொளத்தூர் சாலை	: 65																					
	<b>மொத்தம்</b>	<b>: 171</b>																					
5.	இவ்வார்டில் உள்ள வீடுகளின் எண்ணிக்கை (தெரு வாரியாக)	<table border="0"> <tr> <td>1.</td> <td>அமுதா அபர்ணா அபார்ட்மெண்ட்</td> <td>1 – 12 = 12</td> </tr> <tr> <td>2.</td> <td>கேளம்பாக்கம் மெயின் ரோடு</td> <td>27 – 35 – 9, 38 – 38, 40 – 40, 44 – 44, 46 – 46, 49 – 49, 53 – 53, 58 – 58, 60 – 60, 64 வடி 66 – 3 = 20</td> </tr> <tr> <td>3.</td> <td>அங்காளம்மன் கோயில் 1வது தெரு</td> <td>1 – 16 = 16</td> </tr> <tr> <td>4.</td> <td>அங்காளம்மன் கோயில் 2வது தெரு</td> <td>1 – 24 = 24</td> </tr> <tr> <td>5.</td> <td>அங்காளம்மன் கோயில் 3வது தெரு</td> <td>1 – 34 = 34</td> </tr> <tr> <td>6.</td> <td>கொளத்தூர் சாலை</td> <td>1 – 2 – 2, 6 – 6, 8 – 21 – 14, 23 – 23, 25 – 44 – 20, 48 – 66 – 19, 69 – 76 – 8 = 65</td> </tr> <tr> <td></td> <td><b>( மொத்த குடியிருப்புகள் 171)</b></td> <td></td> </tr> </table>	1.	அமுதா அபர்ணா அபார்ட்மெண்ட்	1 – 12 = 12	2.	கேளம்பாக்கம் மெயின் ரோடு	27 – 35 – 9, 38 – 38, 40 – 40, 44 – 44, 46 – 46, 49 – 49, 53 – 53, 58 – 58, 60 – 60, 64 வடி 66 – 3 = 20	3.	அங்காளம்மன் கோயில் 1வது தெரு	1 – 16 = 16	4.	அங்காளம்மன் கோயில் 2வது தெரு	1 – 24 = 24	5.	அங்காளம்மன் கோயில் 3வது தெரு	1 – 34 = 34	6.	கொளத்தூர் சாலை	1 – 2 – 2, 6 – 6, 8 – 21 – 14, 23 – 23, 25 – 44 – 20, 48 – 66 – 19, 69 – 76 – 8 = 65		<b>( மொத்த குடியிருப்புகள் 171)</b>	
1.	அமுதா அபர்ணா அபார்ட்மெண்ட்	1 – 12 = 12																					
2.	கேளம்பாக்கம் மெயின் ரோடு	27 – 35 – 9, 38 – 38, 40 – 40, 44 – 44, 46 – 46, 49 – 49, 53 – 53, 58 – 58, 60 – 60, 64 வடி 66 – 3 = 20																					
3.	அங்காளம்மன் கோயில் 1வது தெரு	1 – 16 = 16																					
4.	அங்காளம்மன் கோயில் 2வது தெரு	1 – 24 = 24																					
5.	அங்காளம்மன் கோயில் 3வது தெரு	1 – 34 = 34																					
6.	கொளத்தூர் சாலை	1 – 2 – 2, 6 – 6, 8 – 21 – 14, 23 – 23, 25 – 44 – 20, 48 – 66 – 19, 69 – 76 – 8 = 65																					
	<b>( மொத்த குடியிருப்புகள் 171)</b>																						
6.	இவ்வார்டின் எல்லைகள்																						
	வடக்கு	4 வது வார்டு																					
	கிழக்கு	சோனலூர் ஊராட்சி																					
	தெற்கு	கொளத்தூர் ஊராட்சி																					
	மேற்கு	5 வது வார்டு																					
7.	இவ்வார்டின் மொத்த மக்கள் தொகை	414																					
8.	உள்ளாட்சி அமைப்பில் உள்ள இவ்வார்டின் மக்கள் தொகை ஒரு வார்டின் சராசரி மக்கள் தொகையைவிட குறைவாகவோ / கூடுதலாகவோ இருப்பின் அதற்கான காரணம்	-7.23%																					
9.	குறிப்பு	குறிப்பு ஏதுமில்லை																					

இடம் :

கையொப்பம் :

தேதி :

பெயர் :

பதவி :

**இணைப்பு – 3 (அ)**

**சான்று**

**(எல்லை மறுவரையறை அலுவலரால் வழங்கப்பட வேண்டியது)**

**செங்கல்பட்டு** மாவட்டம், திருப்போரூர் ஊராட்சி ஒன்றியம், **மாம்பாக்கம்** ஊராட்சியின் வார்டு எல்லை மறுவரையறையின்போது **மாம்பாக்கம்** ஊராட்சியின் எந்தப் பகுதியும் / நிலப்பரப்பும் விடுபடவில்லையென்றும், அருகிலுள்ள வேறு ஊரக / நகர்ப்புறத்தைச் சார்ந்த பகுதிகள் எதுவும் இதனுடன் சேர்க்கப்படவில்லை என்றும் சான்றளிக்கப்படுகிறது.

இடம் :

நாள் :

கையொப்பம் :

பெயர் :

பதவி :

**இணைப்பு – 3 (ஆ)**

**சான்று**

**(மாவட்ட எல்லை மறுவரையறை அலுவலரால் வழங்கப்பட வேண்டியது)**

**செங்கல்பட்டு** மாவட்டம், திருப்போரூர் ஊராட்சி ஒன்றியம், **மாம்பாக்கம்** ஊராட்சியின் வார்டு எல்லை மறுவரையறையின்போது **மாம்பாக்கம்** ஊராட்சியின் எந்தப் பகுதியும் / நிலப்பரப்பும் விடுபடவில்லையென்றும், அருகிலுள்ள வேறு ஊரக / நகர்ப்புறத்தைச் சார்ந்த பகுதிகள் எதுவும் இதனுடன் சேர்க்கப்படவில்லை என்றும் சான்றளிக்கப்படுகிறது.

இடம் :

நாள் :

கையொப்பம் :

பெயர் :

பதவி :

**இணைப்பு – 4 (அ)**  
**(கிராம ஊராட்சி)**  
**ஊரக உள்ளாட்சி அமைப்பு**  
**வார்டு மறுவரையறை (Delimitation) கருத்துருவின்**  
**ஒருங்கிணைக்கப்பட்ட தொகுப்பு**

மாவட்டத்தின் பெயர் : செங்கல்பட்டு  
 ஊராட்சி ஒன்றியத்தின் பெயர் : திருப்போரூர்  
 கிராம ஊராட்சியின் பெயர் : மாம்பாக்கம்

வார்டு எண்	மொத்த மக்கள் தொகை	வார்டின் எல்லைகள்			
		வடக்கு	கிழக்கு	தெற்கு	மேற்கு
1	2	3	4	5	6
1	411	பொன்மார் ஊராட்சி	2வது வார்டு	வது வார்டு	மேலக்கோட்டையூர் ஊராட்சி
2	494	பொன்மார் ஊராட்சி	சோனலூர் ஊராட்சி	4வது வார்டு	1 வது வார்டு
3	402	1 வது வார்டு	2வது வார்டு	5வது வார்டு	மேலக்கோட்டையூர் ஊராட்சி
4	530	2வது வார்டு	சோனலூர் ஊராட்சி	6வது வார்டு	5வது வார்டு
5	427	3வது வார்டு	6வது வார்டு	கொளத்தூர் ஊராட்சி	3வது வார்டு
6	414	4வது வார்டு	சோனலூர் ஊராட்சி	கொளத்தூர் ஊராட்சி	5வது வார்டு