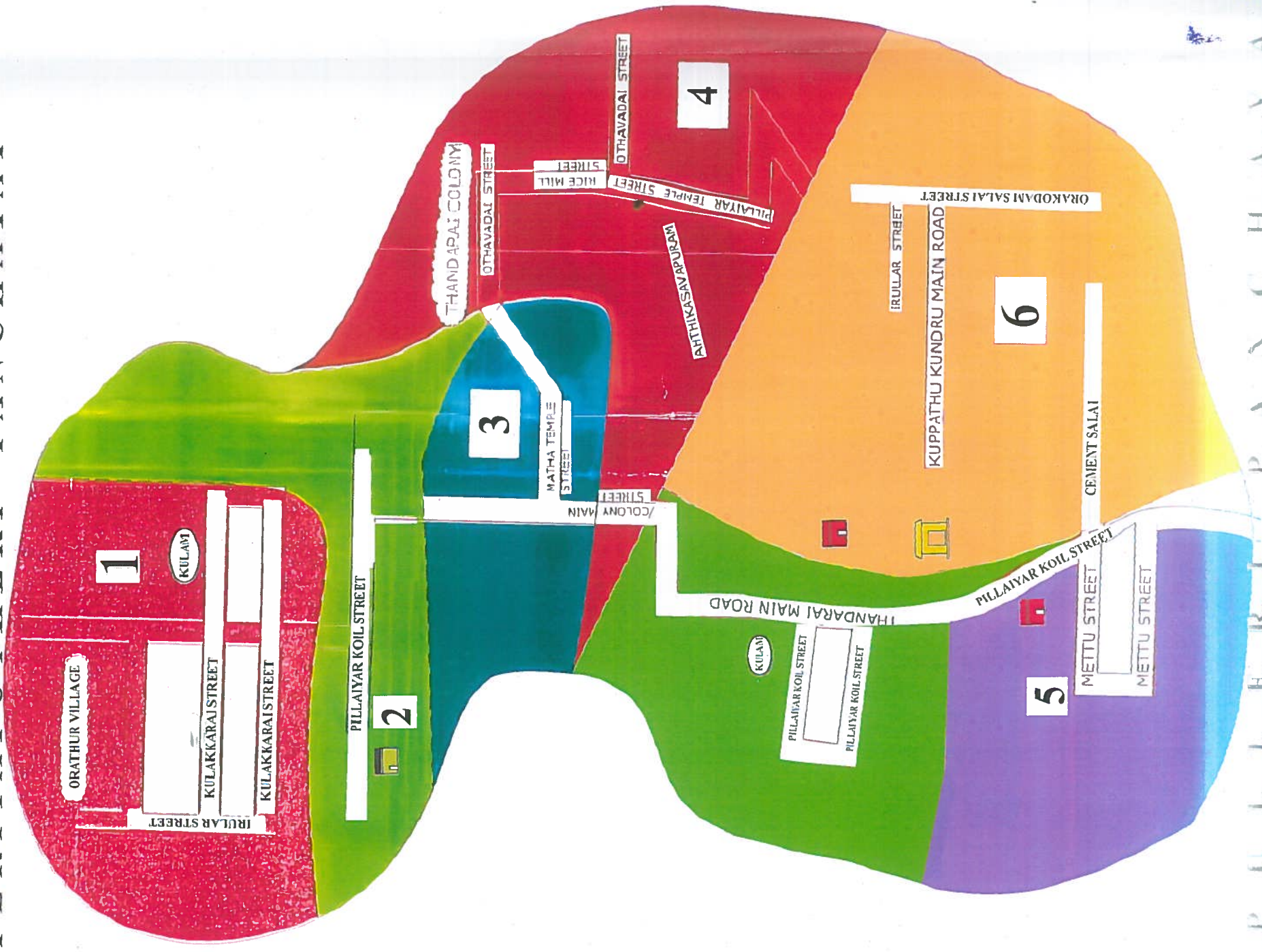
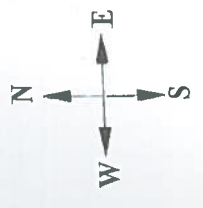


**CHENGALPATTU DISTRICT
THIRUPUR PANCHAYAT UNION
THANDARAI PANCHAYAT**

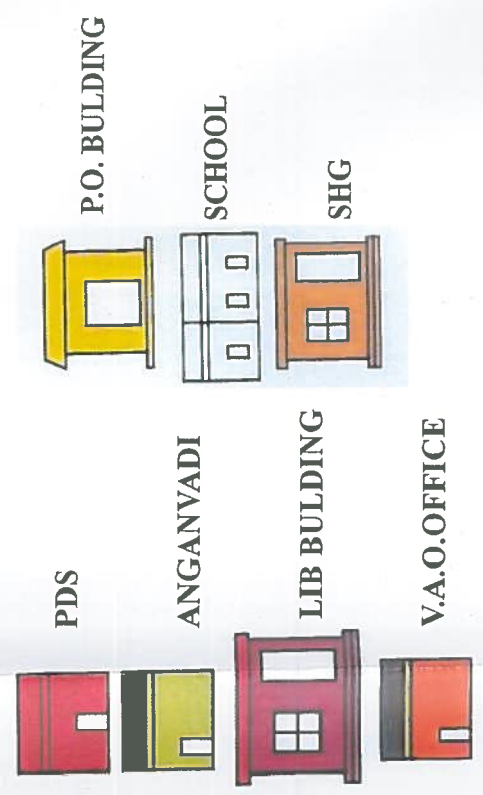
**DELIMITATION OF VILLAGE PANCHAYAT WARD MAP AS PER 2011 SENSUS POPULATION
PERIYAPOTHERI PANCHAYAT**

NEMMELLI PANCHAYAT

PERIYA IRUMPEDU PANCHAYAT



WARD NO	STREET NAME	2011 - POPULATION
1	IRULLAR STREET KULLAKKARAI STREET ORATHUR PILLAIYAR KOIL STREET	300
2	THANDARAI PILLAIYAR KOIL STREET MADHA KOIL STREET	242
3	THANDARAI OTHAVADA STREET PILLAIYAR KOIL STREET OTHAVADA STREET	265
4	ORAKODAM SALAI METTU STREET	293
5	KUPPATHUKUNDURU SALAI KUPPATHU KUNDURU IRULLAR COLONY KUPPATHU KUNDURU STREET	334



Q. S. S.
ASSISTANT ENGINEER (R.D.)
PANCHAYAT UNION,
THIRUPUR

S. J. S.
UNION OVERSEER
PANCHAYAT UNION,
THIRUPUR

சான்று- 1

கிராம ஊராட்சியின் வீட்டு வரிகேட்புப் பதிவேட்டினை பரிசீலனை செய்வதற்கான சான்று

தண்டரை கிராமஊராட்சி வீட்டு வரிகேட்பு பதிவேட்டில் 31.03.2019 வரையுள்ள பதிவுகள் முழுமையாக மேற்கொள்ளப்பட்டுள்ளன என சான்றளிக்கப்படுகிறது.

மொத்த குக்கிராமங்கள்	வரிவிதிப்பு செய்யப்பட்ட கட்டடங்களின் எண்ணிக்கை	மொத்த கட்டடங்களின் எண்ணிக்கை	
		வணிகம் / நிறுவனம் தொடர்பானது	குடியிருப்பு வீடுகள்
4	506	0	506

இவ்விபரங்கள்சரிபார்த்தபின் எண்ணிக்கைசரியாகஉள்ளதுஎனசான்றளிக்கப்படுகிறது.

மண்டல துணை வட்டார
வளர்ச்சி அலுவலர்
திருப்போரூர்

துணை வட்டார வளர்ச்சி
அலுவலர் (குணிக்கை)
திருப்போரூர்

வட்டார வளர்ச்சி அலுவலர்(கி.ஊ)
திருப்போரூர்

சான்று- 2

வார்டு மறுவரையறை 100% சரியாக உள்ளதென உறுதிபடுத்தும் சான்று

1. தண்டரை கிராமஊராட்சி வீட்டு வரிகேட்டு பதிவேட்டில் 31.03.2019 அன்றுவரையுள்ள பதிவுகள் முழுமையாக சரிபார்த்து வரிவிதிப்பு செய்யப்பட்ட கட்டிடங்களின் எண்ணிக்கையில் வணிகம் தொடர்பான கட்டிடங்களின் எண்ணிக்கையை தவிர்த்து மீதமுள்ள குடியிருப்பு வீடுகளின் எண்ணிக்கை சரியாக கணக்கிடப்பட்டு வார்டுமறுவரையறை பணிக்கு எடுத்துக் கொள்ளப்பட்டன.
2. 2011ஆம் ஆண்டு மக்கள்தொகை கணக்கெடுப்பு புத்தகத்தில் உள்ளவாறு கிராம ஊராட்சிகளின் மக்கள்தொகை சரியாக படிவங்களில் எடுத்து எழுதப்பட்டுள்ளன.
3. உள்ளாட்சி வார்டுமறுவரையறை ஆணையத்தால் நிர்ணயம் செய்யப்பட்டபடி, கிராம ஊராட்சி வார்டுகளுக்கான படிவம் I(a) II(a) IV(a) ஊராட்சி ஒன்றிய வார்டுகளுக்கான படிவம் I(b) II(b) IV(b)மற்றும் மாவட்ட ஊராட்சி வார்டுகளுக்கான படிவம் I(c) II(c) IV(c)ஆகியவற்றை நன்கு சரிபார்க்கப்பட்டன.
4. களத்தில் நேரடி களஆய்வு செய்துபார்க்கப்பட்டதில் எந்த ஒரு குக்கிராமமோ, குடியிருப்போ, பகுதியோ, தெருவோ, வீடோ விடுபடாமல் 100 சதவீதம் சரிபார்த்து சரியாக இருப்பதை உறுதிசெய்யப்பட்டது.
5. அனைத்து வார்டுகளின் எல்லைகள் படிவங்களிலும், வரைபடங்களிலும் சரியாகவும், தெளிவாகவும் குறிப்பிடப்பட்டுள்ளது என்பதை ஒப்பிட்டு சரிபார்க்கப்பட்டன.
6. சாலைகள், உள்ளாட்சிக்கு சொந்தமான கட்டிடங்கள், அரசுகட்டிடங்கள், நீர்நிலைகள், பள்ளிகள், மேல்நிலை நீர்தேக்கத் தொட்டிகள், வார்டுஎல்லைகள் ஆகியவை தெளிவாக வரைபடத்தில் குறிப்பிடப்பட்டுள்ளன.
7. வரைபடத்தில் வார்டுகளின் எண்கள் வடமேற்கில் தொடங்கி தென் கிழக்கில் முடிவுறும் வகையில் சரியாக வழங்கப்பட்டுள்ளன.

ஊராட்சி செயலர் தண்டரை	மண்டல துணை வட்டார வளர்ச்சி அலுவலர் திருப்போரூர்	வட்டார வளர்ச்சி அலுவலர்(கி.ஊ) திருப்போரூர்	வட்டார வளர்ச்சி அலுவலர்(வ.ஊ) திருப்போரூர்
--------------------------	---	--	---

சான்று- 3

வார்டு மறுவரையறை குறித்த வரைபடத்திற்கான சான்று

1. சாலைகள், உள்ளாட்சிக்கு சொந்தமான கட்டிடங்கள், அரசுகட்டிடங்கள், நீர்நிலைகள், பள்ளிகள், மேல்நிலைநீர்தேக்கத் தொட்டிகள், குடியிருப்புப் பகுதிகள்மற்றும் வார்டுஎல்லைகள் ஆகியவை விடுபடாமல் தெளிவாக வரைபடத்தில் குறிப்பிடப்பட்டுள்ளன.
2. அனைத்து வார்டுகளின் எல்லைகள் படிவங்களிலும், வரைபடங்களிலும் சரியாகவும், தெளிவாகவும் குறிப்பிடப்பட்டுள்ளது என்பதை ஒப்பிட்டு சரிபார்க்கப்பட்டன.
3. வரைபடத்தில் வார்டுகளின் எண்கள் வடமேற்கில் தொடங்கி தென்கிழக்கில் முடிவுறும் வகையில் சரியாக வழங்கப்பட்டுள்ளன.
4. மேற்கண்ட விவரங்களை வரைபடத்துடன் ஒப்பிட்டுபார்ப்பதின் மூலமாகவும், களத்தில் நேரடி ஆய்வுசெய்து சரிபார்த்ததின் படியும் சரியாக உள்ளன என சான்றளிக்கிறேன்.

ஒன்றிய மேற்பார்வையாளர்
திருப்போரூர்

ஒன்றியப் பொறியாளர் / உதவிப்பொறியாளர்
திருப்போரூர்

இணைப்பு - 1(அ)

(கிராம ஊராட்சி)

வார்டு மறுவரையறை (Delimitation) செய்வதற்கான வரைவு கருத்துருவிற்கான அடிப்படை விவரங்கள்

மாவட்டத்தின் பெயர் : செங்கல்பட்டு

ஊராட்சி ஒன்றியத்தின் பெயர் : திருப்போளூர்

கிராம ஊராட்சியின் பெயர் : தண்டரை

வ. எண்	கிராம ஊராட்சியின் பெயர்	2011 கணக்கெடுப்பு மக்கள் தொகை	நிர்ணயிக்கப்பட்ட மொத்த வார்டுகளின் எண்ணிக்கை	குடியிருப்பு கட்டிடங்களின் மொத்த எண்ணிக்கை	ஒரு வார்டின் சராசரி மக்கள் தொகை கலம் (3) / கலம் (4)	ஒரு வார்டின் சராசரி குடியிருப்பு கட்டிடங்களின் எண்ணிக்கை கலம் (5) / கலம் (4)	ஒரு வீட்டின் சராசரி மக்கள் தொகை கலம் (6) / கலம் (7)	உத்தேசிக்கப்பட்டுள்ள வார்டின் எண்ணிக்கை	உத்தேசிக்கப்பட்டுள்ள வார்டில் உள்ள குடியிருப்பு கட்டிடங்களின் எண்ணிக்கை	உத்தேசிக்கப்பட்டுள்ள மதிப்பீடு செய்யப்படும் மக்கள் தொகை கலம் (8) x கலம் (10)	மதிப்பீடு செய்யப்படும் மக்கள் தொகைக்கும் சராசரி மக்கள் தொகைக்கும் உள்ள வித்தியாசம் கலம் (11) - கலம் (6)	மதிப்பீடு செய்யப்படும் மக்கள் தொகைக்கும் சராசரி மக்கள் தொகைக்கும் உள்ள வித்தியாசத்தின் விழுக்காடு கலம் (12) x 100 / கலம் (6)	வித்தியாசத்திற்கான காரணம்	குறிப்பு
1	2	3	4	5	6	7	8	9	10	11	12	13	14	15
1	தண்டரை	1725	6	506	288	84	3.409	1	88	300	12	4.17		
								2	71	242	-46	-15.97		
								3	85	290	2	0.69		
								4	78	266	-22	-7.64		
								5	86	293	5	1.74		
								6	98	334	46	15.97		
மொத்தம்									506	1725				

இணைப்பு – 2(அ)
(கிராம ஊராட்சி)

வார்டு வரைவு மறுவரையறைக்கான (Delimitation) அறிக்கை

மாவட்டத்தின் பெயர் : செங்கல்பட்டு
ஊராட்சி ஒன்றியத்தின் பெயர் : திருப்போளூர்
கிராம ஊராட்சியின் பெயர் : தண்டரை

1.	வார்டு எண்	1
2.	இவ்வார்டில் உள்ளடங்கிய பகுதிகளின் பெயர்கள்	ஓரத்தூர்
3.	வார்டின் சராசரி மக்கள் தொகை	288
4.	இவ்வார்டில் உள்ள கட்டிடங்களின் எண்ணிக்கை (தெரு வாரியாக)	1. குளக்கரை தெரு : 49 2. இருளர் தெரு : 39 மொத்தம் : 88
5.	இவ்வார்டில் உள்ள வீடுகளின் எண்ணிக்கை (தெரு வாரியாக)	1. குளக்கரை தெரு 1 – 49 = 49 2. இருளர் தெரு 1 – 39 = 39 (மொத்த குடியிருப்புகள் – 88)
6.	இவ்வார்டின் எல்லைகள்	
	வடக்கு	பெரியபுத்தேரி ஊராட்சி
	கிழக்கு	2வது வார்டு
	தெற்கு	2வது வார்டு
	மேற்கு	நெம்மேலி ஊராட்சி
7.	இவ்வார்டின் மொத்த மக்கள் தொகை	300
8.	உள்ளாட்சி அமைப்பில் உள்ள இவ்வார்டின் மக்கள் தொகையைவிட குறைவாகவோ / கூடுதலாகவோ இருப்பின் அதற்கான காரணம்	4.17%
9.	குறிப்பு	குறிப்பு ஏதுமில்லை

இடம் :
தேதி :

கையொப்பம் :
பெயர் :
பதவி :

இணைப்பு – 2(அ)

(கிராம ஊராட்சி)

வார்டு வரைவு மறுவரையறைக்கான (Delimitation) அறிக்கை

மாவட்டத்தின் பெயர் : செங்கல்பட்டு
 ஊராட்சி ஒன்றியத்தின் பெயர் : திருப்போளூர்
 கிராம ஊராட்சியின் பெயர் : தண்டரை

1.	வார்டு எண்	2
2.	இவ்வார்டில் உள்ளடங்கிய பகுதிகளின் பெயர்கள்	ஓரத்தூர்
3.	வார்டின் சராசரி மக்கள் தொகை	288
4.	இவ்வார்டில் உள்ள கட்டிடங்களின் எண்ணிக்கை (தெரு வாரியாக)	1. ஓரத்தூர் பிள்ளையார் கோயில் தெரு : 30 2. தண்டரை பிள்ளையார் கோயில் தெரு : 41 மொத்தம் : 71
5.	இவ்வார்டில் உள்ள வீடுகளின் எண்ணிக்கை (தெரு வாரியாக)	1. ஓரத்தூர் பிள்ளையார் கோயில் தெரு 1 – 30 = 30 2. ஓரத்தூர் பிள்ளையார் கோயில் தெரு 1 – 41 = 41 (மொத்த குடியிருப்புகள் – 71)
6.	இவ்வார்டின் எல்லைகள்	
	வடக்கு	1வது வார்டு
	கிழக்கு	பெரியஇரும்பேடு ஊராட்சி
	தெற்கு	3வது வார்டு
	மேற்கு	நெம்மேலி ஊராட்சி
7.	இவ்வார்டின் மொத்த மக்கள் தொகை	242
8.	உள்ளாட்சி அமைப்பில் உள்ள இவ்வார்டின் மக்கள் தொகையைவிட குறைவாகவோ / கூடுதலாகவோ இருப்பின் அதற்கான காரணம்	-15.97%
9.	குறிப்பு	குறிப்பு ஏதுமில்லை

இடம் :
 தேதி :

கையொப்பம் :
 பெயர் :
 பதவி :

**இணைப்பு – 2(அ)
(கிராம ஊராட்சி)**

வார்டு வரைவு மறுவரையறைக்கான (Delimitation) அறிக்கை

மாவட்டத்தின் பெயர் : சொங்கல்பட்டு
 ஊராட்சி ஒன்றியத்தின் பெயர் : திருப்போளூர்
 கிராம ஊராட்சியின் பெயர் : தண்டரை

1.	வார்டு எண்	3
2.	இவ்வார்டில் உள்ளடங்கிய பகுதிகளின் பெயர்கள்	தண்டரை
3.	வார்டின் சராசரி மக்கள் தொகை	288
4.	இவ்வார்டில் உள்ள கட்டிடங்களின் எண்ணிக்கை (தெரு வாரியாக)	1. மாதா கோயில் தெரு : 85 மொத்தம் : 85
5.	இவ்வார்டில் உள்ள வீடுகளின் எண்ணிக்கை (தெரு வாரியாக)	1. மாதா கோயில் தெரு 1 – 85 = 85 (மொத்த குடியிருப்புகள் – 85)
6.	இவ்வார்டின் எல்லைகள்	
	வடக்கு	2வது வார்டு
	கிழக்கு	4வது வார்டு
	தெற்கு	4வது வார்டு
	மேற்கு	நெம்மேலி ஊராட்சி
7.	இவ்வார்டின் மொத்த மக்கள் தொகை	290
8.	உள்ளாட்சி அமைப்பில் உள்ள இவ்வார்டின் மக்கள் தொகை ஒரு வார்டின் சராசரி மக்கள் தொகையைவிட குறைவாகவோ / கூடுதலாகவோ இருப்பின் அதற்கான காரணம்	0.69%
9.	குறிப்பு	குறிப்பு ஏதுமில்லை

இடம் :
தேதி :

கையொப்பம் :
பெயர் :
பதவி :

இணைப்பு – 2(அ)
(கிராம ஊராட்சி)

வார்டு வரைவு மறுவரையறைக்கான (Delimitation) அறிக்கை

மாவட்டத்தின் பெயர் : செங்கல்பட்டு
 ஊராட்சி ஒன்றியத்தின் பெயர் : திருப்போரூர்
 கிராம ஊராட்சியின் பெயர் : தண்டரை

1.	வார்டு எண்	4
2.	இவ்வார்டில் உள்ளடங்கிய பகுதிகளின் பெயர்கள்	தண்டரை
3.	வார்டின் சராசரி மக்கள் தொகை	288
4.	இவ்வார்டில் உள்ள கட்டிடங்களின் எண்ணிக்கை (தெரு வாரியாக)	1. பிள்ளையார் கோயில் தெரு : 44 2. காலனி ஒத்தவாடை தெரு : 20 3. ஒத்தவாடை தெரு : 14 மொத்தம் : 78
5.	இவ்வார்டில் உள்ள வீடுகளின் எண்ணிக்கை (தெரு வாரியாக)	1. பிள்ளையார் கோயில் தெரு 1 – 44 = 44 2. காலனி ஒத்தவாடை தெரு 1 – 20 = 20 3. ஒத்தவாடை தெரு 1 – 14 = 14 (மொத்த குடியிருப்புகள் – 78)
6.	இவ்வார்டின் எல்லைகள்	
	வடக்கு	பெரியபுத்தேரி ஊராட்சி
	கிழக்கு	பெரியஇரும்பேடு ஊராட்சி
	தெற்கு	6வது வார்டு
	மேற்கு	நெம்மேலி ஊராட்சி
7.	இவ்வார்டின் மொத்த மக்கள் தொகை	266
8.	உள்ளாட்சி அமைப்பில் உள்ள இவ்வார்டின் மக்கள் தொகையைவிட குறைவாகவோ / கூடுதலாகவோ இருப்பின் அதற்கான காரணம்	–7.64%
9.	குறிப்பு	குறிப்பு ஏதுமில்லை

இடம் :
 தேதி :

கையொப்பம் :
 பெயர் :
 பதவி :

இணைப்பு – 2(அ)
(கிராம ஊராட்சி)

வார்டு வரைவு மறுவரையறைக்கான (Delimitation) அறிக்கை

மாவட்டத்தின் பெயர் : செங்கல்பட்டு
 ஊராட்சி ஒன்றியத்தின் பெயர் : திருப்போளூர்
 கிராம ஊராட்சியின் பெயர் : தண்டரை

1.	வார்டு எண்	5
2.	இவ்வார்டில் உள்ளடங்கிய பகுதிகளின் பெயர்கள்	தண்டரை
3.	வார்டின் சராசரி மக்கள் தொகை	288
4.	இவ்வார்டில் உள்ள கட்டிடங்களின் எண்ணிக்கை (தெரு வாரியாக)	1. மேட்டு தெரு : 51 2. ஓரத்தூர் : 20 3. குப்பத்து குன்று சாலை : 15 மொத்தம் : 86
5.	இவ்வார்டில் உள்ள வீடுகளின் எண்ணிக்கை (தெரு வாரியாக)	1. மேட்டு தெரு 1 – 51 = 51 2. ஓரத்தூர் 1 – 20 = 20 3. குப்பத்துகுன்று சாலை 1 – 15 = 15 (மொத்த குடியிருப்புகள் – 86)
6.	இவ்வார்டின் எல்லைகள்	
	வடக்கு	2வது வார்டு
	கிழக்கு	6வது வார்டு
	தெற்கு	புல்லேரி ஊராட்சி
	மேற்கு	நெம்மேலி ஊராட்சி
7.	இவ்வார்டின் மொத்த மக்கள் தொகை	293
8.	உள்ளாட்சி அமைப்பில் உள்ள இவ்வார்டின் மக்கள் தொகையைவிட குறைவாகவோ / கூடுதலாகவோ இருப்பின் அதற்கான காரணம்	1.74%
9.	குறிப்பு	குறிப்பு ஏதுமில்லை

இடம் :
 தேதி :

கையொப்பம் :
 பெயர் :
 பதவி :

**இணைப்பு – 2(அ)
(கிராம ஊராட்சி)**

வார்டு வரைவு மறுவரையறைக்கான (Delimitation) அறிக்கை

மாவட்டத்தின் பெயர் : செங்கல்பட்டு
 ஊராட்சி ஒன்றியத்தின் பெயர் : திருப்போளூர்
 கிராம ஊராட்சியின் பெயர் : தண்டரை

1.	வார்டு எண்	6
2.	இவ்வார்டில் உள்ளடங்கிய பகுதிகளின் பெயர்கள்	தண்டரை
3.	வார்டின் சராசரி மக்கள் தொகை	288
4.	இவ்வார்டில் உள்ள கட்டங்களின் எண்ணிக்கை (தெரு வாரியாக)	1. குப்பத்துகுன்று இருளர் காலனி : 60 2. குப்பத்துக்குன்று சாலை : 38 மொத்தம் : 98
5.	இவ்வார்டில் உள்ள வீடுகளின் எண்ணிக்கை (தெரு வாரியாக)	1. குப்பத்துகுன்று இருளர் காலனி $1 - 60 = 60$ 2. குப்பத்துக்குன்று சாலை $1 - 38 = 38$ (மொத்த குடியிருப்புகள் - 98)
6.	இவ்வார்டின் எல்லைகள்	
	வடக்கு	4வது வார்டு
	கிழக்கு	பெரியஇரும்பேடு ஊராட்சி
	தெற்கு	புல்லேரி ஊராட்சி
	மேற்கு	5வது வார்டு
7.	இவ்வார்டின் மொத்த மக்கள் தொகை	334
8.	உள்ளாட்சி அமைப்பில் உள்ள இவ்வார்டின் மக்கள் தொகையைவிட குறைவாகவோ / கூடுதலாகவோ இருப்பின் அதற்கான காரணம்	15.97%
9.	குறிப்பு	குறிப்பு ஏதுமில்லை

இடம் :
 தேதி :

கையொப்பம் :
 பெயர் :
 பதவி :

இணைப்பு – 3 (அ)
சான்று
(எல்லை மறுவரையறை அலுவலரால் வழங்கப்பட வேண்டியது)

செங்கல்பட்டு மாவட்டம், திருப்போரூர் ஊராட்சி ஒன்றியம், தண்டரை ஊராட்சியின் வார்டு எல்லை மறுவரையறையின்போது தண்டரை ஊராட்சியின் எந்தப் பகுதியும் / நிலப்பரப்பும் விடுபடவில்லையென்றும், அருகிலுள்ள வேறு ஊரக / நகர்ப்புறத்தைச் சார்ந்த பகுதிகள் எதுவும் இதனுடன் சேர்க்கப்படவில்லை என்றும் சான்றளிக்கப்படுகிறது.

இடம் :	கையொப்பம் :
நாள் :	பெயர் :
	பதவி :

இணைப்பு – 3 (ஆ)
சான்று
(மாவட்ட எல்லை மறுவரையறை அலுவலரால் வழங்கப்பட வேண்டியது)

செங்கல்பட்டு மாவட்டம், திருப்போரூர் ஊராட்சி ஒன்றியம், தண்டரை ஊராட்சியின் வார்டு எல்லை மறுவரையறையின்போது தண்டரை ஊராட்சியின் எந்தப் பகுதியும் / நிலப்பரப்பும் விடுபடவில்லையென்றும், அருகிலுள்ள வேறு ஊரக / நகர்ப்புறத்தைச் சார்ந்த பகுதிகள் எதுவும் இதனுடன் சேர்க்கப்படவில்லை என்றும் சான்றளிக்கப்படுகிறது.

இடம் :	கையொப்பம் :
நாள் :	பெயர் :
	பதவி :

இணைப்பு - 4 (அ)
(கிராமஊராட்சி)
ஊரகஉள்ளாட்சி அமைப்பு
வார்டுமறுவரையறை (Delimitation) கருத்துருவின்
ஒருங்கிணைக்கப்பட்டதொகுப்பு

மாவட்டத்தின் பெயர் : செங்கல்பட்டு
 ஊராட்சி ஒன்றியத்தின் பெயர் : திருப்போரூர்
 கிராமஊராட்சியின் பெயர் : தண்டரை

வார்டு எண்	மொத்தமக்கள் தொகை	வார்டின் எல்லைகள்			
		வடக்கு	கிழக்கு	தெற்கு	மேற்கு
1	2	3	4	5	6
1	300	பெரியபுத்தேரிஊராட்சி	2வது வார்டு	2வது வார்டு	நெம்மேலிஊராட்சி
2	242	1வது வார்டு	பெரியஇரும்பேடுஊராட்சி	3வது வார்டு	நெம்மேலிஊராட்சி
3	290	2வது வார்டு	4வது வார்டு	4வது வார்டு	நெம்மேலிஊராட்சி
4	266	பெரியபுத்தேரிஊராட்சி	பெரியஇரும்பேடுஊராட்சி	6வது வார்டு	நெம்மேலிஊராட்சி
5	293	2வது வார்டு	6வது வார்டு	புல்லேரிஊராட்சி	நெம்மேலிஊராட்சி
6	334	4வது வார்டு	பெரியஇரும்பேடுஊராட்சி	புல்லேரிஊராட்சி	5வது வார்டு