
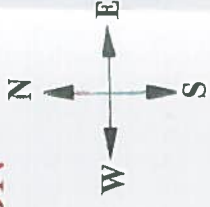
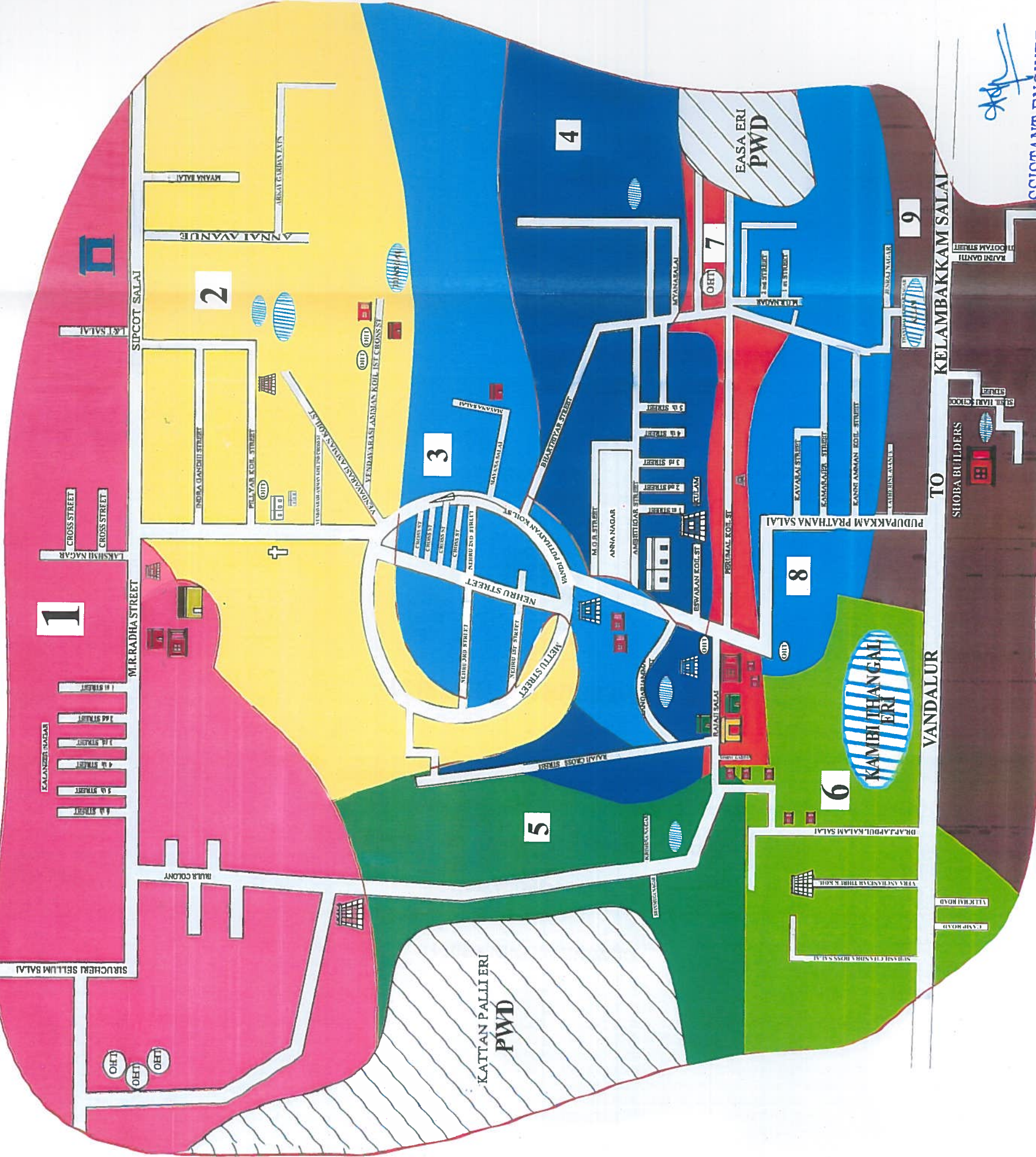


**CHENGALPATTU DISTRICT
THIRUPOUR PANCHAYAT UNION
PUDUPAKKAM PANCHAYAT
DE-LIMITATION OF VILLAGE PANCHAYAT WARD MAP AS PER - 2011 SENSUS POPULATION
SIRUSERI PANCHAYAT**



WARD NO	STREET NAME	2011 - POPULATION
1	IRULAR KALANI	517
	KALAINJAN NAGAR	
	M.R. RADHA SALAI	
	ARIYANTH APARTMENT	
2	M.R. RADHA SALAI	450
	PALM ARCHARD APARTMENT	
	INDRAGANTHI STREET	
	PILLAIYAR KOIL STREET	
	MUNISWARAR KOIL STREET	
	VENDA RASI AMMAN KOIL STREET	
	METTU THERU	
3	ARKEY GARDAN	381
	NEHRU STREET	
	VANDI PUTHAIYAN STREET	
4	PERIYAR STREET	389
	ALAGARI AMMAN KOIL STREET	
	ANNA NAGAR	
5	BHARATHIYAR STREET	489
	VINAYAGAR STREET	
	LA AVANUE	
6	PERAYSO AVANUE	532
	M.C.R. STREET	
	RAJAJI SALAI	
7	COSMO CITY APARTMENT	621
	KRISHNA NAGAR	
	SHANMUGA NAGAR	
8	A.P.J. APDUL KALAM SALAI	504
	ANJANEYAR SALAI	
	SUBASH CHANDRA BOSS SALAI	
9	CAMP SALAI	601
	VELICHAI SALAI	
	ISHA VILLAS	
KATTIAN PALLI ERI PWD	PERUMAL KOIL STREET	
	SIVAN KOIL STREET	
	VISHNU GARDAN	
EASA ERI PWD	COSMO CITY APARTMENT	
	KAVARAI STREET	
	KAMARAJAR STREET	
KAMBIJHANGAI ERI	M.G.R. NAGAR	
	ARUNACHALAESWARAR NAGAR	
	KANNIAMMAN KOIL STREET	
KELAMBAKKAM SALAI	JESRAJ & SAI BABA NAGAR	
	A.P.J. APDUL KALAM SALAI	
	THANTHAI PERIYAR NAGAR	
SONALUR PANCHAYAT	VANDALUR SALAI	
	SHOBA APARTMENT	
	RAJINIKANTH THOTTAM & GANESH PURI	

P A D U R P A N C H A Y A T

S O N A L U R P A N C H A Y A T

ASSISTANT ENGINEER (R.D.)
 PANCHAYAT UNION
 THIRUPOUR

T H A I Y U R P A N C H A Y A T

VANDALUR TO KELAMBAKKAM SALAI

சான்று- 1

கிராம ஊராட்சியின் வீட்டு வரிகேட்புப் பதிவேட்டினை பரிசீலனை
செய்வதற்கான சான்று

புதுப்பாக்கம் கிராமஊராட்சி வீட்டு வரிகேட்பு பதிவேட்டில் 31.03.2019 வரையுள்ள
பதிவுகள் முழுமையாக மேற்கொள்ளப்பட்டுள்ளன என சான்றளிக்கப்படுகிறது.

மொத்த குக்கிராமங்கள்	வரிவிதிப்பு செய்யப்பட்ட கட்டடங்களின் எண்ணிக்கை	மொத்த கட்டடங்களின் எண்ணிக்கை	
		வணிகம் / நிறுவனம் தொடர்பானது	குடியிருப்பு வீடுகள்
2	3645	35	3610

இவ்விவரங்கள் சரிபார்த்தபின் எண்ணிக்கை சரியாக உள்ளது என சான்றளிக்கப்படுகிறது.

மண்டல துணை வட்டார
வளர்ச்சி அலுவலர்
திருப்போரூர்

துணை வட்டார வளர்ச்சி
அலுவலர் (குணிக்கை)
திருப்போரூர்

வட்டார வளர்ச்சி அலுவலர்(கி.ஊ)
திருப்போரூர்

சான்று- 2

வார்டு மறுவரையறை 100% சரியாக உள்ளதென உறுதிபடுத்தும் சான்று

1. புதுப்பாக்கம் கிராம ஊராட்சி வீட்டு வரிகேட்பு பதிவேட்டில் 31.03.2019 அன்றுவரையுள்ள பதிவுகள் முழுமையாக சரிபார்த்து வரிவிதிப்பு செய்யப்பட்ட கட்டிடங்களின் எண்ணிக்கையில் வணிகம் தொடர்பான கட்டிடங்களின் எண்ணிக்கையை தவிர்த்து மீதமுள்ள குடியிருப்பு வீடுகளின் எண்ணிக்கை சரியாக கணக்கிடப்பட்டு வார்டு மறுவரையறை பணிக்கு எடுத்துக் கொள்ளப்பட்டன.
2. 2011ஆம் ஆண்டு மக்கள்தொகை கணக்கெடுப்பு புத்தகத்தில் உள்ளவாறு கிராம ஊராட்சிகளின் மக்கள்தொகை சரியாக படிவங்களில் எடுத்து எழுதப்பட்டுள்ளன.
3. உள்ளாட்சி வார்டு மறுவரையறை ஆணையத்தால் நிர்ணயம் செய்யப்பட்டபடி, கிராம ஊராட்சி வார்டுகளுக்கான படிவம் I(a) II(a) IV(a) ஊராட்சி ஒன்றிய வார்டுகளுக்கான படிவம் I(b) II(b) IV(b) மற்றும் மாவட்ட ஊராட்சி வார்டுகளுக்கான படிவம் I(c) II(c) IV(c) ஆகியவற்றை நன்கு சரிபார்க்கப்பட்டன.
4. களத்தில் நேரடி களஆய்வு செய்துபார்க்கப்பட்டதில் எந்த ஒரு குக்கிராமமோ, குடியிருப்போ, பகுதியோ, தெருவோ, வீடோ விடுபடாமல் 100 சதவீதம் சரிபார்த்து சரியாக இருப்பதை உறுதி செய்யப்பட்டது.
5. அனைத்து வார்டுகளின் எல்லைகள் படிவங்களிலும், வரைபடங்களிலும் சரியாகவும், தெளிவாகவும் குறிப்பிடப்பட்டுள்ளது என்பதை ஒப்பிட்டு சரிபார்க்கப்பட்டன.
6. சாலைகள், உள்ளாட்சிக்கு சொந்தமான கட்டிடங்கள், அரசுகட்டிடங்கள், நீர்நிலைகள், பள்ளிகள், மேல்நிலை நீர்தேக்கத் தொட்டிகள், வார்டு எல்லைகள் ஆகியவை தெளிவாக வரைபடத்தில் குறிப்பிடப்பட்டுள்ளன.
7. வரைபடத்தில் வார்டுகளின் எண்கள் வடமேற்கில் தொடங்கி தென் கிழக்கில் முடிவுறும் வகையில் சரியாக வழங்கப்பட்டுள்ளன.

ஊராட்சி செயலர்
புதுப்பாக்கம்

மண்டல துணை வட்டார
வளர்ச்சி அலுவலர்
திருப்போரூர்

வட்டார வளர்ச்சி
அலுவலர்(கி.ஊ)
திருப்போரூர்

வட்டார வளர்ச்சி
அலுவலர்(வ.ஊ)
திருப்போரூர்

சான்று- 3

வார்டு மறுவரையறை குறித்த வரைபடத்திற்கான சான்று

1. சாலைகள், உள்ளாட்சிக்கு சொந்தமான கட்டிடங்கள், அரசுகட்டிடங்கள், நீர்நிலைகள், பள்ளிகள், மேல்நிலை நீர்தேக்கத் தொட்டிகள், குடியிருப்புப் பகுதிகள் மற்றும் வார்டு எல்லைகள் ஆகியவை விடுபடாமல் தெளிவாக வரைபடத்தில் குறிப்பிடப்பட்டுள்ளன.
2. அனைத்து வார்டுகளின் எல்லைகள் படிவங்களிலும், வரைபடங்களிலும் சரியாகவும், தெளிவாகவும் குறிப்பிடப்பட்டுள்ளது என்பதை ஒப்பிட்டு சரிபார்க்கப்பட்டன.
3. வரைபடத்தில் வார்டுகளின் எண்கள் வடமேற்கில் தொடங்கி தென்கிழக்கில் முடிவுறும் வகையில் சரியாக வழங்கப்பட்டுள்ளன.
4. மேற்கண்ட விவரங்களை வரைபடத்துடன் ஒப்பிட்டு பார்ப்பதின் மூலமாகவும், களத்தில் நேரடி ஆய்வுசெய்து சரிபார்த்ததின் படியும் சரியாக உள்ளன என சான்றளிக்கிறேன்.

ஒன்றிய மேற்பார்வையாளர்
திருப்போரூர்

ஒன்றியப் பொறியாளர் / உதவிப்பொறியாளர்
திருப்போரூர்

இணைப்பு - 1(அ)

(கிராம ஊராட்சி)

வார்டு மறுவரையறை (Delimitation) செய்வதற்கான வரைவு கருத்துருவிற்கான அடிப்படை விவரங்கள்

மாவட்டத்தின் பெயர் : செங்கல்பட்டு
 ஊராட்சி ஒன்றியத்தின் பெயர் : திருப்போரூர்
 கிராம ஊராட்சியின் பெயர் : புதுப்பாக்கம்

வ. எண்	கிராம ஊராட்சியின் பெயர்	2011 கணக்கெடுப்பு மக்கள் தொகை	நிர்ணயிக்கப்பட்ட மொத்த வார்டுகளின் எண்ணிக்கை	குடியிருப்பு கட்டிடங்களின் மொத்த எண்ணிக்கை	ஒரு வார்டின் சராசரி மக்கள் தொகை கலம் (3) / கலம் (4)	ஒரு வார்டின் சராசரி குடியிருப்பு கட்டிடங்களின் எண்ணிக்கை கலம் (5) / கலம் (4)	ஒரு வீட்டின் சராசரி மக்கள் தொகை கலம் (6) / கலம் (7)	உத்தேசிக்கப்பட்டுள்ள வார்டின் எண்ணிக்கை	உத்தேசிக்கப்பட்டுள்ள வார்டில் உள்ள குடியிருப்பு கட்டிடங்களின் எண்ணிக்கை	உத்தேசிக்கப்பட்டுள்ள மதிப்பீடு செய்யப்படும் மக்கள் தொகை கலம் (8) x கலம் (10)	மதிப்பீடு செய்யப்படும் மக்கள் தொகைக்கும் சராசரி மக்கள் தொகைக்கும் உள்ள வித்தியாசம் கலம் (11) - கலம் (6)	மதிப்பீடு செய்யப்படும் மக்கள் தொகைக்கும் சராசரி மக்கள் தொகைக்கும் உள்ள வித்தியாசத்தின் விழுக்காடு கலம் (12) x 100 / கலம் (6)	வித்தியாசத்திற்கான காரணம்	குறிப்பு
1	2	3	4	5	6	7	8	9	10	11	12	13	14	15
1	புதுப்பாக்கம்	4484	9	3610	498	401	1.242	1	416	517	19	3.75		
								2	362	450	-48	-9.72		
								3	307	381	-117	-23.43		
								4	313	389	-109	-21.94		
								5	394	489	-9	-1.74		
								6	428	532	34	6.74		
								7	500	621	123	24.70		
								8	406	504	6	1.26		
								9	484	601	103	20.71		
மொத்தம்									3610	4484				

இணைப்பு- 2(அ)

(கிராமஊராட்சி)

வார்டுவரைவுமறுவரையறைக்கான (Delimitation) அறிக்கை

மாவட்டத்தின் பெயர் : செங்கல்பட்டு

ஊராட்சி ஒன்றியத்தின் பெயர் : திருப்போளூர்

கிராமஊராட்சியின் பெயர் : புதுப்பாக்கம்.

1.	வார்டுஎண்	1														
2.	இவ்வார்டில் உள்ளடங்கிய பகுதிகளின் பெயர்கள்	ஈச்சங்காடு														
3.	வார்டின் சராசரிமக்கள்தொகை	498														
4.	இவ்வார்டில் உள்ளகட்டங்களின் எண்ணிக்கை (தெருவாரியாக)	<table border="0"> <tr> <td>1. இருளர் காலனி</td> <td>:</td> <td>26</td> </tr> <tr> <td>2. கலைஞர் நகர்</td> <td>:</td> <td>44</td> </tr> <tr> <td>3. எம்.ஆர். ராதாசாலை</td> <td>:</td> <td>346</td> </tr> <tr> <td>மொத்தம்</td> <td>:</td> <td>416</td> </tr> </table>	1. இருளர் காலனி	:	26	2. கலைஞர் நகர்	:	44	3. எம்.ஆர். ராதாசாலை	:	346	மொத்தம்	:	416		
1. இருளர் காலனி	:	26														
2. கலைஞர் நகர்	:	44														
3. எம்.ஆர். ராதாசாலை	:	346														
மொத்தம்	:	416														
5.	இவ்வார்டில் உள்ளவீடுகளின் எண்ணிக்கை (தெருவாரியாக)	<table border="0"> <tr> <td>1. இருளர் காலனி</td> <td></td> </tr> <tr> <td>1 - 26 = 26</td> <td></td> </tr> <tr> <td>2. கலைஞர் நகர்</td> <td></td> </tr> <tr> <td>1 - 44 = 44</td> <td></td> </tr> <tr> <td>3. எம்.ஆர். ராதாசாலை</td> <td></td> </tr> <tr> <td>1 - 346 = 346</td> <td></td> </tr> <tr> <td>(மொத்தகுடியிருப்புகள் 416)</td> <td></td> </tr> </table>	1. இருளர் காலனி		1 - 26 = 26		2. கலைஞர் நகர்		1 - 44 = 44		3. எம்.ஆர். ராதாசாலை		1 - 346 = 346		(மொத்தகுடியிருப்புகள் 416)	
1. இருளர் காலனி																
1 - 26 = 26																
2. கலைஞர் நகர்																
1 - 44 = 44																
3. எம்.ஆர். ராதாசாலை																
1 - 346 = 346																
(மொத்தகுடியிருப்புகள் 416)																
6.	இவ்வார்டின் எல்லைகள்															
	வடக்கு	சிறுசேரிஊராட்சி														
	கிழக்கு	2 வதுவார்டு														
	தெற்கு	3 வதுவார்டு														
	மேற்கு	சோனலூர் ஊராட்சி														
7.	இவ்வார்டின் மொத்தமக்கள்தொகை	517														
8.	உள்ளாட்சி அமைப்பில் உள்ள இவ்வார்டின் மக்கள்தொகை ஒருவார்டின் சராசரிமக்கள்தொகையை விட குறைவாகவோ / கூடுதலாகவோ இருப்பின் அதற்கான காரணம்	3. 75%														
9.	குறிப்பு	குறிப்பு ஏதுமில்லை														

இடம் :

தேதி :

கையொப்பம் :

பெயர் :

பதவி :

இணைப்பு- 2(அ)

(கிராமஊராட்சி)

வார்டுவரைவுமறுவரையறைக்கான (Delimitation) அறிக்கை

மாவட்டத்தின் பெயர் : செங்கல்பட்டு

ஊராட்சி ஒன்றியத்தின் பெயர் : திருப்போளூர்

கிராமஊராட்சியின் பெயர் : புதுப்பாக்கம்.

1.	வார்டுஎண்	2																						
2.	இவ்வார்டில் உள்ளடங்கிய பகுதிகளின் பெயர்கள்	ஈச்சங்காடு, புதுப்பாக்கம்																						
3.	வார்டின் சராசரிமக்கள்தொகை	498																						
4.	இவ்வார்டில் உள்ளகட்டங்களின் எண்ணிக்கை (தெருவாரியாக)	<table border="0"> <tr> <td>1. எம்.ஆர். ராதாசாலை</td> <td>:</td> <td>80</td> </tr> <tr> <td>2. இந்திராகாந்திதெரு</td> <td>:</td> <td>39</td> </tr> <tr> <td>3. பிள்ளையார் கோயில்தெரு</td> <td>:</td> <td>43</td> </tr> <tr> <td>4. வேண்டவராசியம்மன் கோயில்தெரு</td> <td>:</td> <td>191</td> </tr> <tr> <td>5. மேட்டுத்தெரு</td> <td>:</td> <td>9</td> </tr> <tr> <td>மொத்தம்</td> <td>:</td> <td>362</td> </tr> </table>	1. எம்.ஆர். ராதாசாலை	:	80	2. இந்திராகாந்திதெரு	:	39	3. பிள்ளையார் கோயில்தெரு	:	43	4. வேண்டவராசியம்மன் கோயில்தெரு	:	191	5. மேட்டுத்தெரு	:	9	மொத்தம்	:	362				
1. எம்.ஆர். ராதாசாலை	:	80																						
2. இந்திராகாந்திதெரு	:	39																						
3. பிள்ளையார் கோயில்தெரு	:	43																						
4. வேண்டவராசியம்மன் கோயில்தெரு	:	191																						
5. மேட்டுத்தெரு	:	9																						
மொத்தம்	:	362																						
5.	இவ்வார்டில் உள்ளவீடுகளின் எண்ணிக்கை (தெருவாரியாக)	<table border="0"> <tr> <td>1. எம்.ஆர். ராதாசாலை</td> <td></td> </tr> <tr> <td>$347 - 427 = 80$</td> <td></td> </tr> <tr> <td>2. இந்திராகாந்திதெரு</td> <td></td> </tr> <tr> <td>$1 - 39 = 39$</td> <td></td> </tr> <tr> <td>3. பிள்ளையார் கோயில்தெரு</td> <td></td> </tr> <tr> <td>$1 - 43 = 43$</td> <td></td> </tr> <tr> <td>4. வேண்டவராசியம்மன் கோயில்தெரு</td> <td></td> </tr> <tr> <td>$1 - 191 = 191$</td> <td></td> </tr> <tr> <td>5. மேட்டுத்தெரு</td> <td></td> </tr> <tr> <td>$1 - 9 = 9$</td> <td></td> </tr> <tr> <td>(மொத்தகுடியிருப்புகள் 362)</td> <td></td> </tr> </table>	1. எம்.ஆர். ராதாசாலை		$347 - 427 = 80$		2. இந்திராகாந்திதெரு		$1 - 39 = 39$		3. பிள்ளையார் கோயில்தெரு		$1 - 43 = 43$		4. வேண்டவராசியம்மன் கோயில்தெரு		$1 - 191 = 191$		5. மேட்டுத்தெரு		$1 - 9 = 9$		(மொத்தகுடியிருப்புகள் 362)	
1. எம்.ஆர். ராதாசாலை																								
$347 - 427 = 80$																								
2. இந்திராகாந்திதெரு																								
$1 - 39 = 39$																								
3. பிள்ளையார் கோயில்தெரு																								
$1 - 43 = 43$																								
4. வேண்டவராசியம்மன் கோயில்தெரு																								
$1 - 191 = 191$																								
5. மேட்டுத்தெரு																								
$1 - 9 = 9$																								
(மொத்தகுடியிருப்புகள் 362)																								
6.	இவ்வார்டின் எல்லைகள்																							
	வடக்கு	1 வதுவார்டு																						
	கிழக்கு	பட்டுர் ஊராட்சி																						
	தெற்கு	3வதுவார்டு																						
	மேற்கு	1 வதுவார்டு																						
7.	இவ்வார்டின் மொத்தமக்கள்தொகை	450																						
8.	உள்ளாட்சி அமைப்பில் உள்ள இவ்வார்டின் மக்கள்தொகை ஒருவார்டின் சராசரிமக்கள்தொகையைவிட குறைவாகவோ / கூடுதலாகவோ இருப்பின் அதற்கான காரணம்	-9.72%																						
9.	குறிப்பு	குறிப்பு ஏதுமில்லை																						

இடம் :

தேதி :

கையொப்பம் :

பெயர் :

பதவி :

இணைப்பு- 2(அ)

(கிராமஊராட்சி)

வார்டுவரைவுமறுவரையறைக்கான (Delimitation) அறிக்கை

மாவட்டத்தின் பெயர் : செங்கல்பட்டு

ஊராட்சி ஒன்றியத்தின் பெயர் : திருப்போளூர்

கிராமஊராட்சியின் பெயர் : புதுப்பாக்கம்.

1.	வார்டுஎண்	3																		
2.	இவ்வார்டில் உள்ளடங்கிய பகுதிகளின் பெயர்கள்	புதுப்பாக்கம்																		
3.	வார்டின் சராசரிமக்கள்தொகை	498																		
4.	இவ்வார்டில் உள்ளகட்டங்களின் எண்ணிக்கை (தெருவாரியாக)	<table border="0"> <tr> <td>1. நேருதெரு</td> <td>:</td> <td>177</td> </tr> <tr> <td>2. வண்டிபுத்தையன் கோயில்தெரு</td> <td>:</td> <td>111</td> </tr> <tr> <td>3. அலங்காரியம்மன் கோயில்தெரு</td> <td>:</td> <td>18</td> </tr> <tr> <td>1. ராஜாஜிதெரு</td> <td>:</td> <td>1</td> </tr> <tr> <td>மொத்தம்</td> <td>:</td> <td>307</td> </tr> </table>	1. நேருதெரு	:	177	2. வண்டிபுத்தையன் கோயில்தெரு	:	111	3. அலங்காரியம்மன் கோயில்தெரு	:	18	1. ராஜாஜிதெரு	:	1	மொத்தம்	:	307			
1. நேருதெரு	:	177																		
2. வண்டிபுத்தையன் கோயில்தெரு	:	111																		
3. அலங்காரியம்மன் கோயில்தெரு	:	18																		
1. ராஜாஜிதெரு	:	1																		
மொத்தம்	:	307																		
5.	இவ்வார்டில் உள்ளவீடுகளின் எண்ணிக்கை (தெருவாரியாக)	<table border="0"> <tr> <td>1. நேருதெரு</td> <td></td> </tr> <tr> <td>1 – 177 = 177</td> <td></td> </tr> <tr> <td>2. வண்டிபுத்தையன் கோயில்தெரு</td> <td></td> </tr> <tr> <td>1 – 111 = 111</td> <td></td> </tr> <tr> <td>3. அலங்காரியம்மன் கோயில்தெரு</td> <td></td> </tr> <tr> <td>1 – 18 = 18</td> <td></td> </tr> <tr> <td>4. ராஜாஜிதெரு</td> <td></td> </tr> <tr> <td>1 – 1 = 1</td> <td></td> </tr> <tr> <td>(மொத்தகுடியிருப்புகள் 307)</td> <td></td> </tr> </table>	1. நேருதெரு		1 – 177 = 177		2. வண்டிபுத்தையன் கோயில்தெரு		1 – 111 = 111		3. அலங்காரியம்மன் கோயில்தெரு		1 – 18 = 18		4. ராஜாஜிதெரு		1 – 1 = 1		(மொத்தகுடியிருப்புகள் 307)	
1. நேருதெரு																				
1 – 177 = 177																				
2. வண்டிபுத்தையன் கோயில்தெரு																				
1 – 111 = 111																				
3. அலங்காரியம்மன் கோயில்தெரு																				
1 – 18 = 18																				
4. ராஜாஜிதெரு																				
1 – 1 = 1																				
(மொத்தகுடியிருப்புகள் 307)																				
6.	இவ்வார்டின் எல்லைகள்																			
	வடக்கு	2வதுவார்டு																		
	கிழக்கு	படுர் ஊராட்சி																		
	தெற்கு	4வது வார்டு																		
	மேற்கு	5 வதுவார்டு																		
7.	இவ்வார்டின் மொத்தமக்கள்தொகை	381																		
8.	உள்ளாட்சி அமைப்பில் உள்ள இவ்வார்டின் மக்கள்தொகை ஒருவார்டின் சராசரிமக்கள்தொகையைவிட குறைவாகவோ / கூடுதலாகவோ இருப்பின் அதற்கான காரணம்	-23.43%																		
9.	குறிப்பு	குறிப்பு ஏதுமில்லை																		

இடம் :

தேதி :

கையொப்பம் :

பெயர் :

பதவி :

இணைப்பு- 2(அ)

(கிராமஊராட்சி)

வார்டுவரைவுமறுவரையறைக்கான (Delimitation) அறிக்கை

மாவட்டத்தின் பெயர் : செங்கல்பட்டு

ஊராட்சி ஒன்றியத்தின் பெயர் : திருப்போளூர்

கிராமஊராட்சியின் பெயர் : புதுப்பாக்கம்.

1.	வார்டுஎண்	4
2.	இவ்வார்டில் உள்ளடங்கிய பகுதிகளின் பெயர்கள்	புதுப்பாக்கம்
3.	வார்டின் சராசரிமக்கள்தொகை	498
4.	இவ்வார்டில் உள்ளகட்டங்களின் எண்ணிக்கை (தெருவாரியாக)	1. அண்ணாநகர் : 152 2. சாய்கேர் வில்லாஸ் : 118 3. பாரதியார் தெரு : 43 மொத்தம் : 313
5.	இவ்வார்டில் உள்ளவீடுகளின் எண்ணிக்கை (தெருவாரியாக)	1. அண்ணாநகர் 1 – 152 = 152 2. சாய்கேர் வில்லாஸ் 1 – 118 = 118 3. பாரதியார் தெரு 1 – 43 = 43 (மொத்தகுடியிருப்புகள் 313)
6.	இவ்வார்டின் எல்லைகள்	
	வடக்கு	3வதுவார்டு
	கிழக்கு	படுர் ஊராட்சி
	தெற்கு	7வதுவார்டு
	மேற்கு	5வதுவார்டு
7.	இவ்வார்டின் மொத்தமக்கள்தொகை	389
8.	உள்ளாட்சி அமைப்பில் உள்ள இவ்வார்டின் மக்கள்தொகை ஒருவார்டின் சராசரி மக்கள்தொகையை விட குறைவாகவோ / கூடுதலாகவோ இருப்பின் அதற்கான காரணம்	-21.94 %
9.	குறிப்பு	குறிப்பு ஏதுமில்லை

இடம் :

தேதி :

கையொப்பம் :

பெயர் :

பதவி :

இணைப்பு- 2(அ)

(கிராமஊராட்சி)

வார்டுவரைவுமறுவரையறைக்கான (Delimitation) அறிக்கை

மாவட்டத்தின் பெயர் : செங்கல்பட்டு
 ஊராட்சிஒன்றியத்தின் பெயர் : திருப்போரூர்
 கிராமஊராட்சியின் பெயர் : புதுப்பாக்கம்.

1.	வார்டுஎண்	5
2.	இவ்வார்டில்உள்ளடங்கிய பகுதிகளின் பெயர்கள்	புதுப்பாக்கம்
3.	வார்டின் சராசரிமக்கள்தொகை	498
4.	இவ்வார்டில்உள்ளகட்டங்களின் எண்ணிக்கை (தெருவாரியாக)	1. ராஜாஜிதெரு / (மேட்டுத்தெரு) : 394 மொத்தம் : 394
5.	இவ்வார்டில்உள்ளவீடுகளின் எண்ணிக்கை (தெருவாரியாக)	1. ராஜாஜிதெரு 1 - 394 = 394 (மொத்த குடியிருப்புகள் 394)
6.	இவ்வார்டின் எல்லைகள்	
	வடக்கு	1வதுவார்டு
	கிழக்கு	2வதுவார்டு
	தெற்கு	6வதுவார்டு
	மேற்கு	சோனலூர் ஊராட்சி
7.	இவ்வார்டின் மொத்தமக்கள்தொகை	489
8.	உள்ளாட்சி அமைப்பில்உள்ளஇவ்வார்டின் மக்கள்தொகைஒருவார்டின் சராசரிமக்கள்தொகையைவிடகுறைவாகவோ / கூடுதலாகவோ இருப்பின் அதற்கானகாரணம்	-1.74%
9.	குறிப்பு	குறிப்பு ஏதுமில்லை

இடம் :

தேதி :

கையொப்பம் :

பெயர் :

பதவி :

இணைப்பு- 2(அ)

(கிராமஊராட்சி)

வார்டுவரைவுமறுவரையறைக்கான (Delimitation) அறிக்கை

மாவட்டத்தின் பெயர் : செங்கல்பட்டு

ஊராட்சி ஒன்றியத்தின் பெயர் : திருப்போரூர்

கிராமஊராட்சியின் பெயர் : புதுப்பாக்கம்.

1.	வார்டுஎண்	6
2.	இவ்வார்டில் உள்ளடங்கிய பகுதிகளின் பெயர்கள்	புதுப்பாக்கம்
3.	வார்டின் சராசரிமக்கள்தொகை	498
4.	இவ்வார்டில் உள்ளகட்டங்களின் எண்ணிக்கை (தெருவாரியாக)	1. அப்துல்கலாம் தெரு . : 428 (அலங்காரியம்மன் கோயில்தெரு) மொத்தம் : 428
5.	இவ்வார்டில் உள்ளவீடுகளின் எண்ணிக்கை (தெருவாரியாக)	1. அப்துல்கலாம் தெரு / அலங்காரியம்மன் கோயில்தெரு 1 - 428 = 428 ((மொத்தகுடியிருப்புகள் 428))
6.	இவ்வார்டின் எல்லைகள்	
	வடக்கு	5வதுவார்டு
	கிழக்கு	8வதுவார்டு
	தெற்கு	வண்டலூர் சாலை
	மேற்கு	சோனலூர் ஊராட்சி
7.	இவ்வார்டின் மொத்தமக்கள்தொகை	532
8.	உள்ளாட்சி அமைப்பில் உள்ள இவ்வார்டின் மக்கள்தொகை ஒருவார்டின் சராசரிமக்கள்தொகையை விட குறைவாகவோ / கூடுதலாகவோ இருப்பின் அதற்கான காரணம்	-6.74 %
9.	குறிப்பு	குறிப்பு ஏதுமில்லை

இடம் :

தேதி :

கையொப்பம் :

பெயர் :

பதவி :

இணைப்பு- 2(அ)

(கிராமஊராட்சி)

வார்டுவரைவுமறுவரையறைக்கான (Delimitation) அறிக்கை

மாவட்டத்தின் பெயர் : செங்கல்பட்டு

ஊராட்சிஒன்றியத்தின் பெயர் : திருப்போளூர்

கிராமஊராட்சியின் பெயர் : புதுப்பாக்கம்.

1.	வார்டுஎண்	7
2.	இவ்வார்டில் உள்ளடங்கிய பகுதிகளின் பெயர்கள்	புதுப்பாக்கம்
3.	வார்டின் சராசரிமக்கள்தொகை	498
4.	இவ்வார்டில் உள்ளகட்டங்களின் எண்ணிக்கை (தெருவாரியாக)	1. பெருமாள்கோயில்தெரு : 113 2. எம்.ஜி.ஆர். நகர் / காஸ்மோசிட்டி : 387 மொத்தம் : 500
5.	இவ்வார்டில் உள்ளவீடுகளின் எண்ணிக்கை (தெருவாரியாக)	1. பெருமாள்கோயில்தெரு 1- 113 = 113 2. எம்.ஜி.ஆர். நகர் / காஸ்மோசிட்டி 1 - 387 = 387 (மொத்தகுடியிருப்புகள் 500)
6.	இவ்வார்டின் எல்லைகள்	
	வடக்கு	4வதுவார்டு
	கிழக்கு	பட்டுர் ஊராட்சி
	தெற்கு	8வதுவார்டு
	மேற்கு	5வதுவார்டு
7.	இவ்வார்டின் மொத்தமக்கள்தொகை	621
8.	உள்ளாட்சி அமைப்பில் உள்ள இவ்வார்டின் மக்கள்தொகை ஒருவார்டின் சராசரிமக்கள்தொகையை விட குறைவாகவோ / கூடுதலாகவோ இருப்பின் அதற்கான காரணம்	24.70 %
9.	குறிப்பு	குறிப்பு ஏதுமில்லை

இடம் :

தேதி :

கையொப்பம் :

பெயர் :

பதவி :

இணைப்பு- 2(அ)

(கிராமஊராட்சி)

வார்டுவரைவுமறுவரையறைக்கான (Delimitation) அறிக்கை

மாவட்டத்தின் பெயர் : செங்கல்பட்டு

ஊராட்சி ஒன்றியத்தின் பெயர் : திருப்போளூர்

கிராமஊராட்சியின் பெயர் : புதுப்பாக்கம்.

1.	வார்டுஎண்	8																												
2.	இவ்வார்டில்உள்ளடங்கிய பகுதிகளின் பெயர்கள்	புதுப்பாக்கம்																												
3.	வார்டின் சராசரிமக்கள்தொகை	498																												
4.	இவ்வார்டில்உள்ளகட்டங்களின் எண்ணிக்கை (தெருவாரியாக)	<table border="0"> <tr> <td>1.</td> <td>அப்துல்கலாம் தெரு</td> <td>:</td> <td>43</td> </tr> <tr> <td>2.</td> <td>எம்.ஜி.ஆர் நகர்</td> <td>:</td> <td>26</td> </tr> <tr> <td>1.</td> <td>கவரைதெரு</td> <td>:</td> <td>99</td> </tr> <tr> <td>2.</td> <td>காமராஜர்தெரு</td> <td>:</td> <td>49</td> </tr> <tr> <td>3.</td> <td>கன்னியம்மன் கோயில்தெரு</td> <td>:</td> <td>69</td> </tr> <tr> <td>6.</td> <td>ஜஸ்ராஜ் நகர்</td> <td>:</td> <td>120</td> </tr> <tr> <td></td> <td>மொத்தம்</td> <td>:</td> <td>406</td> </tr> </table>	1.	அப்துல்கலாம் தெரு	:	43	2.	எம்.ஜி.ஆர் நகர்	:	26	1.	கவரைதெரு	:	99	2.	காமராஜர்தெரு	:	49	3.	கன்னியம்மன் கோயில்தெரு	:	69	6.	ஜஸ்ராஜ் நகர்	:	120		மொத்தம்	:	406
1.	அப்துல்கலாம் தெரு	:	43																											
2.	எம்.ஜி.ஆர் நகர்	:	26																											
1.	கவரைதெரு	:	99																											
2.	காமராஜர்தெரு	:	49																											
3.	கன்னியம்மன் கோயில்தெரு	:	69																											
6.	ஜஸ்ராஜ் நகர்	:	120																											
	மொத்தம்	:	406																											
5.	இவ்வார்டில்உள்ளவீடுகளின் எண்ணிக்கை (தெருவாரியாக)	<table border="0"> <tr> <td>1.</td> <td>அப்துல்கலாம் தெரு 1 – 43</td> <td>:</td> <td>43</td> </tr> <tr> <td>2.</td> <td>எம்.ஜி.ஆர் நகர் 1 – 26</td> <td>:</td> <td>26</td> </tr> <tr> <td>1.</td> <td>கவரைதெரு 7 – 105</td> <td>:</td> <td>99</td> </tr> <tr> <td>2.</td> <td>காமராஜர்தெரு 1 – 49</td> <td>:</td> <td>49</td> </tr> <tr> <td>3.</td> <td>கன்னியம்மன் கோயில்தெரு 1 – 69</td> <td>:</td> <td>69</td> </tr> <tr> <td>6.</td> <td>ஜஸ்ராஜ் நகர் 1– 120</td> <td>:</td> <td>120</td> </tr> <tr> <td></td> <td>(மொத்தகுடியிருப்புகள் 406)</td> <td></td> <td></td> </tr> </table>	1.	அப்துல்கலாம் தெரு 1 – 43	:	43	2.	எம்.ஜி.ஆர் நகர் 1 – 26	:	26	1.	கவரைதெரு 7 – 105	:	99	2.	காமராஜர்தெரு 1 – 49	:	49	3.	கன்னியம்மன் கோயில்தெரு 1 – 69	:	69	6.	ஜஸ்ராஜ் நகர் 1– 120	:	120		(மொத்தகுடியிருப்புகள் 406)		
1.	அப்துல்கலாம் தெரு 1 – 43	:	43																											
2.	எம்.ஜி.ஆர் நகர் 1 – 26	:	26																											
1.	கவரைதெரு 7 – 105	:	99																											
2.	காமராஜர்தெரு 1 – 49	:	49																											
3.	கன்னியம்மன் கோயில்தெரு 1 – 69	:	69																											
6.	ஜஸ்ராஜ் நகர் 1– 120	:	120																											
	(மொத்தகுடியிருப்புகள் 406)																													
6.	இவ்வார்டின் எல்லைகள்																													
	வடக்கு	7வதுவார்டு																												
	கிழக்கு	படுர் ஊராட்சி																												
	தெற்கு	9வதுவார்டு																												
	மேற்கு	6வதுவார்டு																												
7.	இவ்வார்டின் மொத்தமக்கள்தொகை	504																												
8.	உள்ளாட்சி அமைப்பில்உள்ளஇவ்வார்டின் மக்கள்தொகைஒருவார்டின் சராசரிமக்கள்தொகையைவிடகுறைவாகவோ / கூடுதலாகவோ இருப்பின் அதற்கானகாரணம்	1.26%																												
9.	குறிப்பு	குறிப்பு ஏதுமில்லை																												

இடம் :

தேதி :

கையொப்பம் :

பெயர் :

பதவி :

இணைப்பு- 2(அ)

(கிராமஊராட்சி)

வார்டுவரைவுமறுவரையறைக்கான (Delimitation) அறிக்கை

மாவட்டத்தின் பெயர் : செங்கல்பட்டு

ஊராட்சிஒன்றியத்தின் பெயர் : திருப்போளூர்

கிராமஊராட்சியின் பெயர் : புதுப்பாக்கம்.

1.	வார்டுஎண்	9
2.	இவ்வார்டில்உள்ளடங்கிய பகுதிகளின் பெயர்கள்	புதுப்பாக்கம்.
3.	வார்டின் சராசரிமக்கள்தொகை	498
4.	இவ்வார்டில்உள்ளகட்டங்களின் எண்ணிக்கை (தெருவாரியாக)	1. தந்தைபெரியார் நகர் / ஜஸ்ராஜ் நகர் : 42 2. வண்டலூர் சாலை : 440 3. ரஜினிகாந்த் தோட்டசாலை : 02 மொத்தம் : 484
5.	இவ்வார்டில்உள்ளவீடுகளின் எண்ணிக்கை (தெருவாரியாக)	1. தந்தைபெரியார் நகர் / ஜஸ்ராஜ் நகர் 1 – 42 : 42 2. வண்டலூர் சாலை 21 – 460 : 440 3. ரஜினிகாந்த் தோட்டசாலை 1 – 2 : 02 (மொத்தகுடியிருப்புகள் 484)
6.	இவ்வார்டின் எல்லைகள்	
	வடக்கு	8வதுவார்டு
	கிழக்கு	படூர் ஊராட்சி
	தெற்கு	தையூர் ஊராட்சி
	மேற்கு	6வதுவார்டு
7.	இவ்வார்டின் மொத்தமக்கள்தொகை	601
8.	உள்ளாட்சி அமைப்பில்உள்ளஇவ்வார்டின் மக்கள்தொகைஒருவார்டின் சராசரிமக்கள்தொகையைவிடகுறைவாகவோ / கூடுதலாகவோ இருப்பின் அதற்கானகாரணம்	20.71%
9.	குறிப்பு	குறிப்பு ஏதுமில்லை

இடம் :

தேதி :

கையொப்பம் :

பெயர் :

பதவி :

இணைப்பு – 3 (அ)
சான்று
(எல்லை மறுவரையறை அலுவலரால் வழங்கப்பட வேண்டியது)

செங்கல்பட்டு மாவட்டம், திருப்போளூர் ஊராட்சி ஒன்றியம், புதுப்பாக்கம் ஊராட்சியின் வார்டு எல்லை மறுவரையறையின்போது புதுப்பாக்கம் ஊராட்சியின் எந்தப் பகுதியும் / நிலப்பரப்பும் விடுபடவில்லையென்றும், அருகிலுள்ள வேறு ஊரக / நகர்ப்புறத்தைச் சார்ந்த பகுதிகள் எதுவும் இதனுடன் சேர்க்கப்படவில்லை என்றும் சான்றளிக்கப்படுகிறது.

இடம் :	கையொப்பம் :
நாள் :	பெயர் :
	பதவி :

இணைப்பு – 3 (ஆ)
சான்று
(மாவட்ட எல்லை மறுவரையறை அலுவலரால் வழங்கப்பட வேண்டியது)

செங்கல்பட்டு மாவட்டம், திருப்போளூர் ஊராட்சி ஒன்றியம், புதுப்பாக்கம் ஊராட்சியின் வார்டு எல்லை மறுவரையறையின்போது புதுப்பாக்கம் ஊராட்சியின் எந்தப் பகுதியும் / நிலப்பரப்பும் விடுபடவில்லையென்றும், அருகிலுள்ள வேறு ஊரக / நகர்ப்புறத்தைச் சார்ந்த பகுதிகள் எதுவும் இதனுடன் சேர்க்கப்படவில்லை என்றும் சான்றளிக்கப்படுகிறது.

இடம் :	கையொப்பம் :
நாள் :	பெயர் :
	பதவி :

இணைப்பு – 4 (அ)
(கிராமஊராட்சி)
ஊரகஉள்ளாட்சி அமைப்பு
வார்டுமறுவரையறை (Delimitation) கருத்துருவின்
ஒருங்கிணைக்கப்பட்டதொகுப்பு

மாவட்டத்தின் பெயர் : br' f ygl L
 ஊராட்சி ஒன்றியத்தின் பெயர் : திருப்போரூர்
 கிராமஊராட்சியின் பெயர் : புதுப்பாக்கம்

வார்டு எண்	மொத்த மக்கள் தொகை	வார்டின் எல்லைகள்			
		வடக்கு	கிழக்கு	தெற்கு	மேற்கு
1	2	3	4	5	6
1	517	சிறுசேரி ஊராட்சி	2வது வார்டு	5வது வார்டு	சோனலூர் ஊராட்சி
2	450	1வது வார்டு	படுர் ஊராட்சி	3வது வார்டு	1வது வார்டு
3	381	2வது வார்டு	படுர் ஊராட்சி	4வது வார்டு	5வது வார்டு
4	389	3வது வார்டு	படுர் ஊராட்சி	7வது வார்டு	5வது வார்டு
5	489	1வது வார்டு	2வது வார்டு	6வது வார்டு	சோனலூர் ஊராட்சி
6	532	5வது வார்டு	8வது வார்டு	வண்டலூர்- கேளம்பாக்கம் சாலை	சோனலூர் ஊராட்சி
7	621	4வது வார்டு	படுர் ஊராட்சி	8வது வார்டு	5வது வார்டு
8	504	7வது வார்டு	படுர் ஊராட்சி	9வது வார்டு	6வது வார்டு
9	601	8வது வார்டு	படுர் ஊராட்சி	தையூர் ஊராட்சி	6வது வார்டு