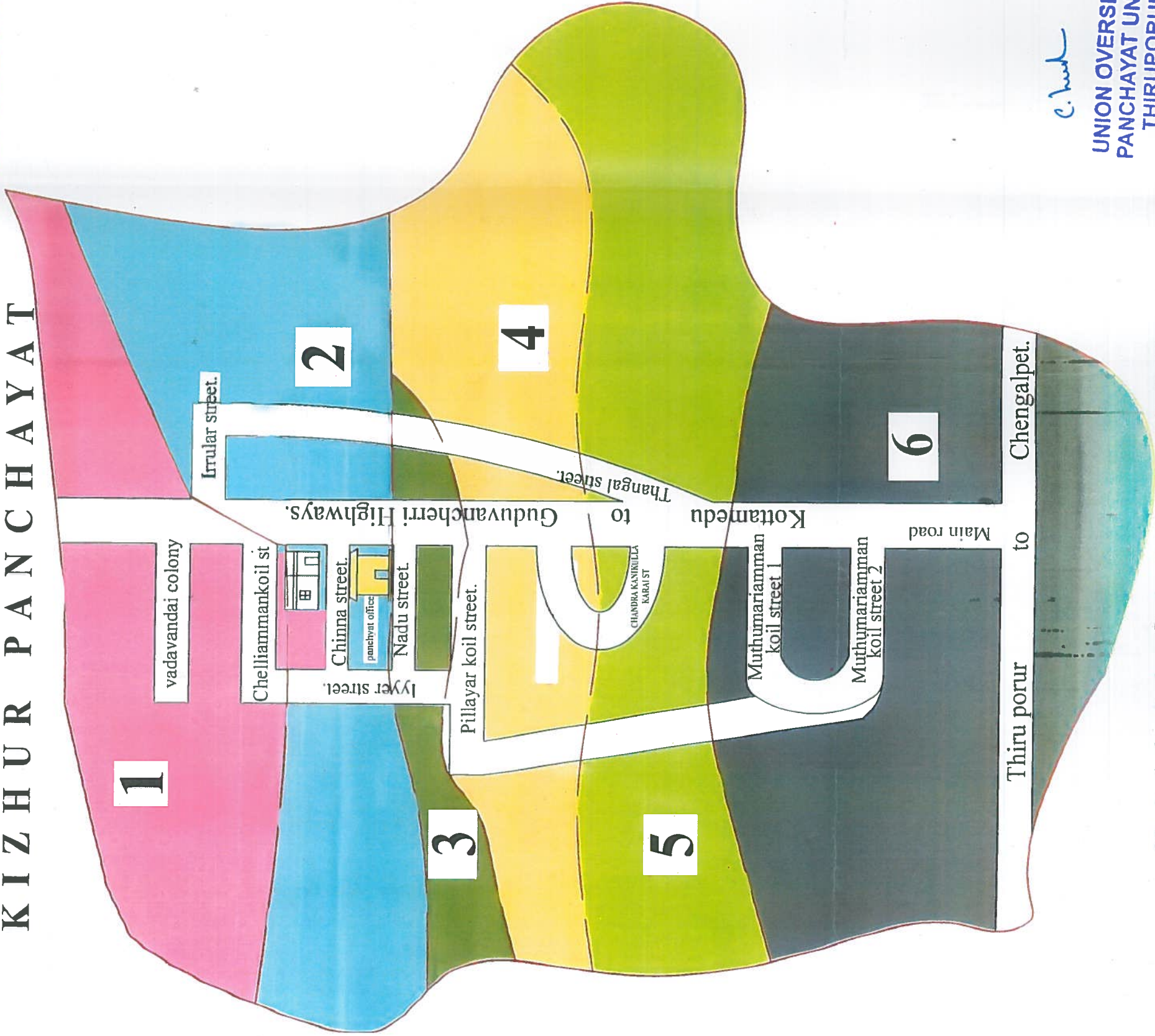
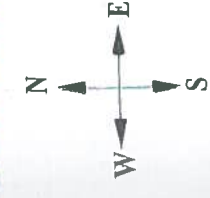



**CHENGALPATTU DISTRICT
THIRUPOUR PANCHAYAT UNION
KOTTAMEDU PANCHAYAT**

**DELIMITATION OF VILLAGE PANCHAYAT WARD MAP AS PER 2011 SENSUS POPULATION
K I Z H U R P A N C H A Y A T**



WARD NO	STREET NAME	2011 - POPULATION
1	VADAVANDAI COLONY	173
	CHELLIAMMAN KOIL STREET	
	CHINNA STREET	
2	CHINNA STREET	216
	IRULLAR STREET	
3	NADU STREET	204
	IYER STREET	
4	PILLAIYAR KOIL STREET	216
	PILLAIYAR KOIL STREET	
5	THANGAL STREET	208
	MAIN ROAD	
6	MUTHUMARIAMMAN KOIL STREET	216



F O R E S T A R E A

M E L L A I Y U R P A N C H A Y A T

C. Sub
UNION OVERSEER
PANCHAYAT UNION
THIRUPPORUR

N. Jeyaraj
ASSISTANT ENGINEER (R.D.)
PANCHAYAT UNION
THIRUPPORUR

M A L L A I P A N C H A Y A T

சான்று- 1

கிராம ஊராட்சியின் வீட்டு வரிகேட்புப் பதிவேட்டினை பரிசீலனை செய்வதற்கான சான்று

கொட்டமேடு கிராம ஊராட்சி வீட்டு வரிக் கேட்புப் பதிவேட்டில் 31.03.2019 வரையுள்ள பதிவுகள் முழுமையாக மேற்கொள்ளப்பட்டுள்ளன என சான்றளிக்கப்படுகிறது.

மொத்த குக்கிராமங்கள்	வரிவிதிப்புசெய்யப்பட்டகட்டடங்களின் எண்ணிக்கை	மொத்தகட்டடங்களின் எண்ணிக்கை	
		வணிகம் / நிறுவனம் தொடர்பானது	குடியிருப்புவீடுகள்
2	340	26	314

இவ்விபரங்கள் சரிபார்த்தபின் எண்ணிக்கை சரியாக உள்ளது என சான்றளிக்கப்படுகிறது.

மண்டல துணை வட்டார
வளர்ச்சி அலுவலர்
திருப்போரூர்

துணை வட்டார வளர்ச்சி
அலுவலர் (குணிக்கை)
திருப்போரூர்

வட்டார வளர்ச்சி அலுவலர்(கி.ஊ)
திருப்போரூர்

சான்று- 2

வார்டு மறுவரையறை 100%சரியாக உள்ளதென உறுதிபடுத்தும் சான்று

1. கொட்டமேடு கிராம ஊராட்சி வீட்டு வரிகேட்பு பதிவேட்டில் 31.03.2019 அன்று வரையுள்ள பதிவுகள் முழுமையாக சரிபார்த்து வரிவிதிப்பு செய்யப்பட்ட கட்டிடங்களின் எண்ணிக்கையில் வணிகம் தொடர்பான கட்டிடங்களின் எண்ணிக்கையை தவிர்த்து மீதமுள்ள குடியிருப்பு வீடுகளின் எண்ணிக்கை சரியாக கணக்கிடப்பட்டு வார்டு மறுவரையறை பணிக்கு எடுத்துக் கொள்ளப்பட்டன.
2. 2011ஆம் ஆண்டு மக்கள் தொகை கணக்கெடுப்பு புத்தகத்தில் உள்ளவாறு கிராம ஊராட்சிகளின் மக்கள் தொகை சரியாக படிவங்களில் எடுத்து எழுதப்பட்டுள்ளன.
3. உள்ளாட்சி வார்டு மறுவரையறை ஆணையத்தால் நிர்ணயம் செய்யப்பட்டபடி, கிராம ஊராட்சி வார்டுகளுக்கான படிவம் I(a) II(a) IV(a) ஊராட்சி ஒன்றிய வார்டுகளுக்கான படிவம் I(b) II(b) IV(b) மற்றும் மாவட்ட ஊராட்சி வார்டுகளுக்கான படிவம் I(c) II(c) IV(c) ஆகியவற்றை நன்கு சரிபார்க்கப்பட்டன.
4. களத்தில் நேரடி கள ஆய்வு செய்து பார்க்கப்பட்டதில் எந்த ஒரு குக்கிராமமோ, குடியிருப்போ, பகுதியோ, தெருவோ, வீடோ விடுபடாமல் 100 சதவீதம் சரிபார்த்து சரியாக இருப்பரை உறுதி செய்யப்பட்டது.
5. அனைத்து வார்டுகளின் எல்லைகள் படிவங்களிலும், வரைபடங்களிலும் சரியாகவும், தெளிவாகவும் குறிப்பிடப்பட்டுள்ளது என்பதை ஒப்பிட்டு சரிபார்க்கப்பட்டன.
6. சாலைகள், உள்ளாட்சிக்கு சொந்தமான கட்டிடங்கள், அரசுகட்டிடங்கள், நீர்நிலைகள், பள்ளிகள், மேல்நிலை நீர்தேக்கத் தொட்டிகள், வார்டு எல்லைகள் ஆகியவை தெளிவாக வரைபடத்தில் குறிப்பிடப்பட்டுள்ளன.
7. வரைபடத்தில் வார்டுகளின் எண்கள் வடமேற்கில் தொடங்கி தென் கிழக்கில் முடிவுறும் வகையில் சரியாக வழங்கப்பட்டுள்ளன.

ஊராட்சி செயலர்
கொட்டமேடு

மண்டல துணை வட்டார
வளர்ச்சி அலுவலர்
திருப்போரூர்

வட்டார வளர்ச்சி
அலுவலர்(கி.ஊ)
திருப்போரூர்

வட்டார வளர்ச்சி
அலுவலர்(வ.ஊ)
திருப்போரூர்

சான்று- 3

வார்டு மறுவரையறை குறித்த வரைபடத்திற்கான சான்று

1. சாலைகள், உள்ளாட்சிக்கு சொந்தமான கட்டிடங்கள், அரசு கட்டிடங்கள், நீர்நிலைகள், பள்ளிகள், மேல்நிலை நீர்தேக்கத் தொட்டிகள், குடியிருப்புப் பகுதிகள் மற்றும் வார்டு எல்லைகள் ஆகியவை விடுபடாமல் தெளிவாக வரைபடத்தில் குறிப்பிடப்பட்டுள்ளன.
2. அனைத்து வார்டுகளின் எல்லைகள் படிவங்களிலும், வரைபடங்களிலும் சரியாகவும், தெளிவாகவும் குறிப்பிடப்பட்டுள்ளது என்பதை ஒப்பிட்டு சரிபார்க்கப்பட்டன.
3. வரைபடத்தில்வார்டுகளின் எண்கள்வடமேற்கில் தொடங்கி தென்கிழக்கில்முடிவறும் வகையில்சரியாகவழங்கப்பட்டுள்ளன.
4. மேற்கண்ட விவரங்களை வரைபடத்துடன் ஒப்பிட்டு பார்ப்பதின் மூலமாகவும், களத்தில் நேரடி ஆய்வு செய்து சரிபார்த்ததின் படியும் சரியாக உள்ளன என சான்றளிக்கிறேன்.

ஒன்றிய மேற்பார்வையாளர்
திருப்போரூர்

ஒன்றியப் பொறியாளர் / உதவிப்பொறியாளர்
திருப்போரூர்

இணைப்பு – 1(அ)

(கிராம ஊராட்சி)

வார்டு மறுவரையறை (Delimitation) செய்வதற்கான வரைவு கருத்துருவிற்கான அடிப்படை விவரங்கள்

மாவட்டத்தின் பெயர் : செங்கல்பட்டு

ஊராட்சி ஒன்றியத்தின் பெயர் : திருப்போரூர்

கிராம ஊராட்சியின் பெயர் : கொட்டமேடு

வ. எண்	கிராம ஊராட்சியின் பெயர்	2011 கணக்கெடுப்பு மக்கள் தொகை	நிர்ணயிக்கப்பட்ட மொத்த வார்டுகளின் எண்ணிக்கை	குடியிருப்பு கட்டிடங்களின் மொத்த எண்ணிக்கை	ஒரு வார்டின் சராசரி மக்கள் தொகை கலம் (3) / கலம் (4)	ஒரு வார்டின் சராசரி குடியிருப்பு கட்டிடங்களின் எண்ணிக்கை கலம் (5) / கலம் (4)	ஒரு வீட்டின் சராசரி மக்கள் தொகை கலம் (6) / கலம் (7)	உத்தேசிக்கப்பட்டுள்ள வார்டின் எண்ணிக்கை	உத்தேசிக்கப்பட்டுள்ள வார்டில் உள்ள குடியிருப்பு கட்டிடங்களின் எண்ணிக்கை	உத்தேசிக்கப்பட்டுள்ள மதிப்பீடு செய்யப்படும் மக்கள் தொகை கலம் (8) x கலம் (10)	மதிப்பீடு செய்யப்படும் மக்கள் தொகைக்கும் சராசரி மக்கள் தொகைக்கும் உள்ள வித்தியாசம் கலம் (11) – கலம் (6)	மதிப்பீடு செய்யப்படும் மக்கள் தொகைக்கும் சராசரி மக்கள் தொகைக்கும் உள்ள வித்தியாசத்தின் விழுக்காடு கலம் (12) x 100 / கலம் (6)	வித்தியாசத்திற்கான காரணம்	குறிப்பு
1	2	3	4	5	6	7	8	9	10	11	12	13	14	15
1	கொட்டமேடு	1233	6	314	206	52	3.93	1	44	173	-33	-16.02		
								2	55	216	10	4.85		
								3	52	204	-2	-0.97		
								4	55	216	10	4.85		
								5	53	208	2	0.97		
								6	55	216	10	4.85		
மொத்தம்									314	1233				

இணைப்பு – 2(அ)
(கிராம ஊராட்சி)

வார்டு வரைவு மறுவரையறைக்கான (Delimitation) அறிக்கை

மாவட்டத்தின் பெயர் : செங்கல்பட்டு
ஊராட்சி ஒன்றியத்தின் பெயர் : திருப்போரூர்
கிராம ஊராட்சியின் பெயர் : கொட்டமேடு

1.	வார்டு எண்	1																					
2.	இவ்வார்டில் உள்ளடங்கிய பகுதிகளின் பெயர்கள்	கொட்டமேடு கிராமம்																					
3.	வார்டின் சராசரி மக்கள் தொகை	206																					
4.	இவ்வார்டில் உள்ள கட்டிடங்களின் எண்ணிக்கை (தெரு வாரியாக)	<table style="width: 100%; border-collapse: collapse;"> <tr> <td style="width: 5%;">1.</td> <td style="width: 75%;">சின்ன தெரு</td> <td style="width: 20%; text-align: right;">: 28</td> </tr> <tr> <td>2.</td> <td>செல்லியம்மன் கோயில் தெரு</td> <td style="text-align: right;">: 08</td> </tr> <tr> <td>3.</td> <td>வடவாண்டை காலனி</td> <td style="text-align: right;">: 08</td> </tr> <tr> <td colspan="2" style="text-align: right;">மொத்தம்</td> <td style="text-align: right;">44</td> </tr> </table>	1.	சின்ன தெரு	: 28	2.	செல்லியம்மன் கோயில் தெரு	: 08	3.	வடவாண்டை காலனி	: 08	மொத்தம்		44									
1.	சின்ன தெரு	: 28																					
2.	செல்லியம்மன் கோயில் தெரு	: 08																					
3.	வடவாண்டை காலனி	: 08																					
மொத்தம்		44																					
5.	இவ்வார்டில் உள்ள வீடுகளின் எண்ணிக்கை (தெரு வாரியாக)	<table style="width: 100%; border-collapse: collapse;"> <tr> <td style="width: 5%;">1.</td> <td style="width: 75%;">சின்ன தெரு</td> <td style="width: 20%;"></td> </tr> <tr> <td></td> <td>1 – 28 = 28</td> <td></td> </tr> <tr> <td>2.</td> <td>செல்லியம்மன் கோயில் தெரு</td> <td></td> </tr> <tr> <td></td> <td>1 – 8 = 8</td> <td></td> </tr> <tr> <td>3.</td> <td>வடவாண்டை காலனி</td> <td></td> </tr> <tr> <td></td> <td>1 – 8 = 8</td> <td></td> </tr> <tr> <td colspan="2" style="text-align: right;">(மொத்த குடியிருப்புகள் – 44)</td> <td></td> </tr> </table>	1.	சின்ன தெரு			1 – 28 = 28		2.	செல்லியம்மன் கோயில் தெரு			1 – 8 = 8		3.	வடவாண்டை காலனி			1 – 8 = 8		(மொத்த குடியிருப்புகள் – 44)		
1.	சின்ன தெரு																						
	1 – 28 = 28																						
2.	செல்லியம்மன் கோயில் தெரு																						
	1 – 8 = 8																						
3.	வடவாண்டை காலனி																						
	1 – 8 = 8																						
(மொத்த குடியிருப்புகள் – 44)																							
6.	இவ்வார்டின் எல்லைகள்																						
	வடக்கு	கீழூர் ஊராட்சி																					
	கிழக்கு	காப்புக்காடு																					
	தெற்கு	2வது வார்டு																					
	மேற்கு	மேலையூர் ஊராட்சி																					
7.	இவ்வார்டின் மொத்த மக்கள் தொகை	173																					
8.	உள்ளாட்சி அமைப்பில் உள்ள இவ்வார்டின் மக்கள் தொகையைவிட குறைவாகவோ / கூடுதலாகவோ இருப்பின் அதற்கான காரணம்	-16.02%																					
9.	குறிப்பு	குறிப்பு ஏதுமில்லை																					

இடம் :
தேதி :

கையொப்பம் :
பெயர் :
பதவி :

இணைப்பு – 2(அ)

(கிராம ஊராட்சி)

வார்டு வரைவு மறுவரையறைக்கான (Delimitation) அறிக்கை

மாவட்டத்தின் பெயர் : செங்கல்பட்டு

ஊராட்சி ஒன்றியத்தின் பெயர் : திருப்போரூர்

கிராம ஊராட்சியின் பெயர் : கொட்டமேடு

1.	வார்டு எண்	2
2.	இவ்வார்டில் உள்ளடங்கிய பகுதிகளின் பெயர்கள்	கொட்டமேடு கிராமம்
3.	வார்டின் சராசரி மக்கள் தொகை	206
4.	இவ்வார்டில் உள்ள கட்டங்களின் எண்ணிக்கை (தெரு வாரியாக)	1. சின்னத் தெரு : 28 2. இருளர் தெரு : 27 மொத்தம் 55
5.	இவ்வார்டில் உள்ள வீடுகளின் எண்ணிக்கை (தெரு வாரியாக)	1. சின்ன தெரு 1 – 28 = 28 2. இருளர் தெரு 1 – 27 = 27 (மொத்த குடியிருப்புகள் – 55)
6.	இவ்வார்டின் எல்லைகள்	
	வடக்கு	1வது வார்டு
	கிழக்கு	காப்புக்காடு
	தெற்கு	3வது வார்டு
	மேற்கு	மேலையூர் ஊராட்சி
7.	இவ்வார்டின் மொத்த மக்கள் தொகை	216
8.	உள்ளாட்சி அமைப்பில் உள்ள இவ்வார்டின் மக்கள் தொகை ஒரு வார்டின் சராசரி மக்கள் தொகையைவிட குறைவாகவோ / கூடுதலாகவோ இருப்பின் அதற்கான காரணம்	4.85%
9.	குறிப்பு	குறிப்பு ஏதுமில்லை

இடம் :

தேதி :

கையொப்பம் :

பெயர் :

பதவி :

இணைப்பு – 2(அ)
(கிராம ஊராட்சி)

வார்டு வரைவு மறுவரையறைக்கான (Delimitation) அறிக்கை

மாவட்டத்தின் பெயர் : செங்கல்பட்டு
 ஊராட்சி ஒன்றியத்தின் பெயர் : திருப்போரூர்
 கிராம ஊராட்சியின் பெயர் : கொட்டமேடு

1.	வார்டு எண்	3
2.	இவ்வார்டில் உள்ளடங்கிய பகுதிகளின் பெயர்கள்	கொட்டமேடு கிராமம்
3.	வார்டின் சராசரி மக்கள் தொகை	206
4.	இவ்வார்டில் உள்ள கட்டங்களின் எண்ணிக்கை (தெரு வாரியாக)	1. அய்யர் தெரு : 10 2. நடுத்தெரு : 42 மொத்தம் : 52
5.	இவ்வார்டில் உள்ள வீடுகளின் எண்ணிக்கை (தெரு வாரியாக)	1. அய்யர் தெரு 1 – 10 = 10 2. நடுத்தெரு 1 – 42 = 42 (மொத்த குடியிருப்புகள் – 52)
6.	இவ்வார்டின் எல்லைகள்	
	வடக்கு	2வது வார்டு
	கிழக்கு	4வது வார்டு
	தெற்கு	4வது வார்டு
	மேற்கு	மேலையூர் ஊராட்சி
7.	இவ்வார்டின் மொத்த மக்கள் தொகை	204
8.	உள்ளாட்சி அமைப்பில் உள்ள இவ்வார்டின் மக்கள் தொகை ஒரு வார்டின் சராசரி மக்கள் தொகையைவிட குறைவாகவோ / கூடுதலாகவோ இருப்பின் அதற்கான காரணம்	-0.97%
9.	குறிப்பு	குறிப்பு ஏதுமில்லை

இடம் :
தேதி :

கையொப்பம் :
பெயர் :
பதவி :

இணைப்பு – 2(அ)
(கிராம ஊராட்சி)

வார்டு வரைவு மறுவரையறைக்கான (Delimitation) அறிக்கை

மாவட்டத்தின் பெயர் : செங்கல்பட்டு
 ஊராட்சி ஒன்றியத்தின் பெயர் : திருப்போரூர்
 கிராம ஊராட்சியின் பெயர் : கொட்டமேடு

1.	வார்டு எண்	4
2.	இவ்வார்டில் உள்ளடங்கிய பகுதிகளின் பெயர்கள்	கொட்டமேடு காலனி
3.	வார்டின் சராசரி மக்கள் தொகை	206
4.	இவ்வார்டில் உள்ள கட்டங்களின் எண்ணிக்கை (தெரு வாரியாக)	1. பிள்ளையார் கோயில் தெரு : 55 மொத்தம் : 55
5.	இவ்வார்டில் உள்ள வீடுகளின் எண்ணிக்கை (தெரு வாரியாக)	1. பிள்ளையார் கோயில் தெரு 1 – 55 = 55 (மொத்த குடியிருப்புகள் – 55)
6.	இவ்வார்டின் எல்லைகள்	
	வடக்கு	3 வது வார்டு
	கிழக்கு	காப்புக்காடு
	தெற்கு	5வது வார்டு
	மேற்கு	மேலையூர் ஊராட்சி
7.	இவ்வார்டின் மொத்த மக்கள் தொகை	216
8.	உள்ளாட்சி அமைப்பில் உள்ள இவ்வார்டின் மக்கள் தொகை ஒரு வார்டின் சராசரி மக்கள் தொகையைவிட குறைவாகவோ / கூடுதலாகவோ இருப்பின் அதற்கான காரணம்	4.85%
9.	குறிப்பு	குறிப்பு ஏதுமில்லை

இடம் :
 தேதி :

கையொப்பம் :
 பெயர் :
 பதவி :

இணைப்பு – 2(அ)
(கிராம ஊராட்சி)

வார்டு வரைவு மறுவரையறைக்கான (Delimitation) அறிக்கை

மாவட்டத்தின் பெயர் : செங்கல்பட்டு
 ஊராட்சி ஒன்றியத்தின் பெயர் : திருப்போரூர்
 கிராம ஊராட்சியின் பெயர் : கொட்டமேடு

1.	வார்டு எண்	5
2.	இவ்வார்டில் உள்ளடங்கிய பகுதிகளின் பெயர்கள்	கொட்டமேடு கிராமம்
3.	வார்டின் சராசரி மக்கள் தொகை	206
4.	இவ்வார்டில் உள்ள கட்டங்களின் எண்ணிக்கை (தெரு வாரியாக)	1. பிள்ளையார் கோயில் தெரு : 20 2. தாங்கல் தெரு : 25 3. மெயின் ரோடு : 08 மொத்தம் 53
5.	இவ்வார்டில் உள்ள வீடுகளின் எண்ணிக்கை (தெரு வாரியாக)	1. பிள்ளையார் கோயில் தெரு $1 - 20 = 20$ 2. தாங்கல் தெரு $1 - 25 = 25$ 3. மெயின் ரோடு $1 - 8 = 8$ (மொத்த குடியிருப்புகள் - 53)
6.	இவ்வார்டின் எல்லைகள்	
	வடக்கு	4வது வார்டு
	கிழக்கு	காப்புக்காடு
	தெற்கு	6வது வார்டு
	மேற்கு	மேலையூர் ஊராட்சி
7.	இவ்வார்டின் மொத்த மக்கள் தொகை	208
8.	உள்ளாட்சி அமைப்பில் உள்ள இவ்வார்டின் மக்கள் தொகையைவிட குறைவாகவோ / கூடுதலாகவோ இருப்பின் அதற்கான காரணம்	0.97%
9.	குறிப்பு	குறிப்பு ஏதுமில்லை

இடம் :
 தேதி :

கையொப்பம் :
 பெயர் :
 பதவி :

**இணைப்பு – 2(அ)
(கிராம ஊராட்சி)**

வார்டு வரைவு மறுவரையறைக்கான (Delimitation) அறிக்கை

மாவட்டத்தின் பெயர் : செங்கல்பட்டு
 ஊராட்சி ஒன்றியத்தின் பெயர் : திருப்போரூர்
 கிராம ஊராட்சியின் பெயர் : கொட்டமேடு

1.	வார்டு எண்	6
2.	இவ்வார்டில் உள்ளடங்கிய பகுதிகளின் பெயர்கள்	கொட்டமேடு காலனி
3.	வார்டின் சராசரி மக்கள் தொகை	206
4.	இவ்வார்டில் உள்ள கட்டங்களின் எண்ணிக்கை (தெரு வாரியாக)	1. முத்துமாரியம்மன் கோயில் தெரு : 55 மொத்தம் : 55
5.	இவ்வார்டில் உள்ள வீடுகளின் எண்ணிக்கை (தெரு வாரியாக)	1. முத்துமாரியம்மன் கோயில் தெரு 1 – 55 = 55 (மொத்த குடியிருப்புகள் – 55)
6.	இவ்வார்டின் எல்லைகள்	
	வடக்கு	5வது வார்டு
	கிழக்கு	காப்புக்காடு
	தெற்கு	மைலை ஊராட்சி
	மேற்கு	மேலையூர் ஊராட்சி
7.	இவ்வார்டின் மொத்த மக்கள் தொகை	216
8.	உள்ளாட்சி அமைப்பில் உள்ள இவ்வார்டின் மக்கள் தொகை ஒரு வார்டின் சராசரி மக்கள் தொகையைவிட குறைவாகவோ / கூடுதலாகவோ இருப்பின் அதற்கான காரணம்	4.85%
9.	குறிப்பு	குறிப்பு ஏதுமில்லை

இடம் :
 தேதி :

கையொப்பம் :
 பெயர் :
 பதவி :

இணைப்பு – 3 (அ)
சான்று
(எல்லை மறுவரையறை அலுவலரால் வழங்கப்பட வேண்டியது)

செங்கல்பட்டு மாவட்டம், திருப்போளூர் ஊராட்சி ஒன்றியம், கொட்டமேடு ஊராட்சியின் வார்டு எல்லை மறுவரையறையின்போது கொட்டமேடு ஊராட்சியின் எந்தப் பகுதியும் / நிலப்பரப்பும் விடுபடவில்லையென்றும், அருகிலுள்ள வேறு ஊரக / நகர்ப்புறத்தைச் சார்ந்த பகுதிகள் எதுவும் இதனுடன் சேர்க்கப்படவில்லை என்றும் சான்றளிக்கப்படுகிறது.

இடம் :	கையொப்பம் :
நாள் :	பெயர் :
	பதவி :

இணைப்பு – 3 (ஆ)
சான்று
(மாவட்ட எல்லை மறுவரையறை அலுவலரால் வழங்கப்பட வேண்டியது)

செங்கல்பட்டு மாவட்டம், திருப்போளூர் ஊராட்சி ஒன்றியம், கொட்டமேடு ஊராட்சியின் வார்டு எல்லை மறுவரையறையின்போது கொட்டமேடு ஊராட்சியின் எந்தப் பகுதியும் / நிலப்பரப்பும் விடுபடவில்லையென்றும், அருகிலுள்ள வேறு ஊரக / நகர்ப்புறத்தைச் சார்ந்த பகுதிகள் எதுவும் இதனுடன் சேர்க்கப்படவில்லை என்றும் சான்றளிக்கப்படுகிறது.

இடம் :	கையொப்பம் :
நாள் :	பெயர் :
	பதவி :

இணைப்பு – 4 (அ)

(கிராம ஊராட்சி)

ஊரக உள்ளாட்சி அமைப்பு

வார்டு மறுவரையறை (Delimitation) கருத்துருவின்

ஒருங்கிணைக்கப்பட்ட தொகுப்பு

மாவட்டத்தின் பெயர் : செங்கல்பட்டு
ஊராட்சி ஒன்றியத்தின் பெயர் : திருப்போரூர்
கிராம ஊராட்சியின் பெயர் : கொட்டமேடு

வார்டு எண்	மொத்த மக்கள் தொகை	வார்டின் எல்லைகள்			
		வடக்கு	கிழக்கு	தெற்கு	மேற்கு
1	2	3	4	5	6
1	173	கீழூர் ஊராட்சி	காப்புக்காடு	2வது வார்டு	மேலையூர் ஊராட்சி
2	216	1வது வார்டு	காப்புக்காடு	3வது வார்டு	மேலையூர் ஊராட்சி
3	204	2வது வார்டு	4வது வார்டு	4வது வார்டு	மேலையூர் ஊராட்சி
4	216	3வது வார்டு	காப்புக்காடு	5வது வார்டு	மேலையூர் ஊராட்சி
5	208	4வது வார்டு	காப்புக்காடு	6வது வார்டு	மேலையூர் ஊராட்சி
6	216	5வது வார்டு	காப்புக்காடு	மைலை ஊராட்சி	மேலையூர் ஊராட்சி