


# CHENGALPATTU DISTRICT THIRUPORUR BLOCK MELAIYUR PANCHAYAT VILLAGE PANCHAYAT WARD MAP AS PER 2011 CENSUS POPULATION

MARUDHERI HIGHWAY NELLIKUIPPAM




WARD NO	STREET NAME	STREET HOUSE	TOTAL HOUSE	TOTAL POPULATION
1	PILAYAR KOIL STREET	13	73	281
	KANNAGI STREET	31		
	PALLI KODDA STREET	18		
	MALAI STREET	07		
	INDHRA NAGAR	09		
2	KAMARAJAR STREET	27	76	273
	PALANCI AMMAN KOIL STREET	49		
3	INDHRA NAGAR	19	81	291
	MARI AMMAN KOIL STREET	62		
4	ARINGAR ANNA STREET	08	78	280
	METTU STREET	29		
	WAGATHA AMMAN KOIL STREET	13		
	PERYANDAVAR STREET	07		
	RAJIV GANDHI STREET	07		
	NEHRU STREET	08		
5	MIGR STREET	06	71	255
	MULAKARAI STREET	65		
6	PALANCI AMMAN KOIL STREET	20	71	255
	AMBEDHKAR STREET -1	51		
7	BASWARAN KOIL STREET	07	76	273
	SAUKTHI VINAYAGAR KOIL STREET	34		
	PURITHA SUSAPPAAR STREET	14		
	INDIRA GANDHI STREET	07		
8	KANNAGI STREET	07	71	255
	GANDHI STREET	07		
	ARINGAR ANNA STREET	07		
	PERUMAL KOIL STREET	44		
9	VILAYATTU PILAYAR KOIL STREET	29	75	270
	BALAJI KOIL STREET	23		
	KARRAGA VINAYAGAR KOIL STREET	23		


KIZHUR PANCHAYAT

SIRUNKUNDRAM PANCHAYAT

VENGUR PANCHAYAT

CHENGALPATTU HIGHWAY NEELIKUIPPAM

  
 UNION OVERSEER  
 PANCHAYAT UNION

  
 ASSISTANT ENGINEER (R.D)  
 PANCHAYAT UNION

TUDIDODID  
 TUDIDODID



சான்று- 1

கிராமஊராட்சியின் வீட்டுவரி கேட்புப்பதிவேட்டினை பரிசீலனை  
செய்வதற்கான சான்று

மேலையூர் கிராமஊராட்சி வீட்டுவரி கேட்புப்பதிவேட்டில் 31.03.2019 வரையுள்ள பதிவுகள் முழுமையாக மேற்கொள்ளப்பட்டுள்ளன எனச் சான்றளிக்கப்படுகிறது.

மொத்த குக்கிராமங்கள்	வரிவிதிப்பு செய்யப்பட்ட கட்டடங்களின் எண்ணிக்கை	மொத்தகட்டடங்களின் எண்ணிக்கை	
		வணிகம் / நிறுவனம் தொடர்பானது	குடியிருப்பு வீடுகள்
3	677	-	677

இவ்விபரங்கள் சரிபார்த்தபின் எண்ணிக்கை சரியாக உள்ளது என சான்றளிக்கப்படுகிறது.

மண்டல துணை வட்டார  
வளர்ச்சி அலுவலர்  
திருப்போரூர்

துணை வட்டார வளர்ச்சி  
அலுவலர் (குணிக்கை)  
திருப்போரூர்

வட்டார வளர்ச்சி அலுவலர்(கி.ஊ)  
திருப்போரூர்

## சான்று- 2

### வார்டு மறுவரையறை 100%சரியாக உள்ளதென உறுதிபடுத்தும் சான்று

1. மேலையூர் கிராம ஊராட்சி வீட்டு வரிகேட்பு பதிவேட்டில் 31.03.2019 அன்று வரையுள்ள பதிவுகள் முழுமையாக சரிபார்த்து வரிவிதிப்பு செய்யப்பட்ட கட்டிடங்களின் எண்ணிக்கையில் வணிகம் தொடர்பான கட்டிடங்களின் எண்ணிக்கையை தவிர்த்து மீதமுள்ள குடியிருப்பு வீடுகளின் எண்ணிக்கை சரியாக கணக்கிடப்பட்டு வார்டு மறுவரையறை பணிக்கு எடுத்துக் கொள்ளப்பட்டன.
2. 2011ஆம் ஆண்டு மக்கள் தொகை கணக்கெடுப்பு புத்தகத்தில் உள்ளவாறு கிராம ஊராட்சிகளின் மக்கள் தொகை சரியாக படிவங்களில் எடுத்து எழுதப்பட்டுள்ளன.
3. உள்ளாட்சி வார்டு மறுவரையறை ஆணையத்தால் நிர்ணயம் செய்யப்பட்டபடி, கிராம ஊராட்சி வார்டுகளுக்கான படிவம் I(a) II(a) IV(a)ஊராட்சி ஒன்றிய வார்டுகளுக்கான படிவம் I(b) II(b) IV(b)மற்றும் மாவட்ட ஊராட்சி வார்டுகளுக்கான படிவம் I(c) II(c) IV(c)ஆகியவற்றை நன்கு சரிபார்க்கப்பட்டன.
4. களத்தில் நேரடிகள ஆய்வு செய்து பார்க்கப்பட்டதில் எந்த ஒரு குக்கிராமமோ, குடியிருப்போ, பகுதியோ, தெருவோ, வீடோ விடுபடாமல் 100 சதவீதம் சரிபார்த்து சரியாக இருப்பரை உறுதிசெய்யப்பட்டது.
5. அனைத்து வார்டுகளின் எல்லைகள் படிவங்களிலும், வரைபடங்களிலும் சரியாகவும், தெளிவாகவும் குறிப்பிடப்பட்டுள்ளது என்பதை ஒப்பிட்டு சரிபார்க்கப்பட்டன.
6. சாலைகள், உள்ளாட்சிக்கு சொந்தமான கட்டிடங்கள், அரசு கட்டிடங்கள், நீர்நிலைகள், பள்ளிகள், மேல்நிலை நீர்தேக்கத் தொட்டிகள், வார்டு எல்லைகள் ஆகியவை தெளிவாக வரைபடத்தில் குறிப்பிடப்பட்டுள்ளன.
7. வரைபடத்தில் வார்டுகளின் எண்கள் வடமேற்கில் தொடங்கி தென் கிழக்கில் முடிவுறும் வகையில் சரியாக வழங்கப்பட்டுள்ளன.

ஊராட்சி செயலர்  
மேலையூர்

மண்டல துணை வட்டார  
வளர்ச்சி அலுவலர்  
திருப்போரூர்

வட்டார வளர்ச்சி  
அலுவலர்(கி.ஊ)  
திருப்போரூர்

வட்டார வளர்ச்சி  
அலுவலர்(வ.ஊ)  
திருப்போரூர்

### சான்று- 3

#### வார்டு மறுவரையறை குறித்த வரைபடத்திற்கானசான்று

1. சாலைகள், உள்ளாட்சிக்கு சொந்தமான கட்டிடங்கள், அரசுகட்டிடங்கள், நீர்நிலைகள், பள்ளிகள், மேல்நிலைநீர்தேக்கத் தொட்டிகள், குடியிருப்புப் பகுதிகள் மற்றும் வார்டு எல்லைகள் ஆகியவை விடுபடாமல் தெளிவாக வரைபடத்தில் குறிப்பிடப்பட்டுள்ளன.
2. அனைத்து வார்டுகளின் எல்லைகள் படிவங்களிலும், வரைபடங்களிலும் சரியாகவும், தெளிவாகவும் குறிப்பிடப்பட்டுள்ளது என்பதை ஒப்பிட்டு சரிபார்க்கப்பட்டன.
3. வரைபடத்தில் வார்டுகளின் எண்கள் வடமேற்கில் தொடங்கி தென்கிழக்கில்முடிவுறும் வகையில்சரியாகவழங்கப்பட்டுள்ளன.
4. மேற்கண்டவிவரங்களைவரைபடத்துடன் ஒப்பிட்டுபார்ப்பதின் மூலமாகவும், களத்தில் நேரடி ஆய்வு செய்து சரிபார்த்ததின் படியும் சரியாக உள்ளன என சான்றளிக்கிறேன்.

ஒன்றிய மேற்பார்வையாளர்  
திருப்போளூர்

ஒன்றியப் பொறியாளர் / உதவிப்பொறியாளர்  
திருப்போளூர்

இணைப்பு - 1(அ)

(கிராம ஊராட்சி)

வார்டு மறுவரையறை (Delimitation) செய்வதற்கான வரைவு கருத்துருவிற்கான அடிப்படை விவரங்கள்

மாவட்டத்தின் பெயர் : செங்கல்பட்டு  
 ஊராட்சி ஒன்றியத்தின் பெயர் : திருப்போளூர்  
 கிராம ஊராட்சியின் பெயர் : மேலையூர்

வ. எண்	கிராம ஊராட்சியின் பெயர்	2011 கணக்கெடுப்பு மக்கள் தொகை	நிர்ணயிக்கப்பட்ட மொத்த வார்டுகளின் எண்ணிக்கை	குடியிருப்பு கட்டிடங்களின் மொத்த எண்ணிக்கை	ஒரு வார்டின் சராசரி மக்கள் தொகை கலம் (3) / கலம் (4)	ஒரு வார்டின் சராசரி குடியிருப்பு கட்டிடங்களின் எண்ணிக்கை கலம் (5) / கலம் (4)	ஒரு வீட்டின் சராசரி மக்கள் தொகை கலம் (6) / கலம் (7)	உத்தேசிக்கப்பட்டுள்ள வார்டின் எண்ணிக்கை	உத்தேசிக்கப்பட்டுள்ள வார்டில் உள்ள குடியிருப்புக் கட்டிடங்களின் எண்ணிக்கை	உத்தேசிக்கப்பட்டுள்ள மதிப்பீடு செய்யப்படும் மக்கள் தொகை கலம் (8) X கலம் (10)	மதிப்பீடு செய்யப்படும் மக்கள் தொகைக்கும் சராசரி மக்கள் தொகைக்கும் உள்ள வித்தியாசம் கலம் (11) - கலம் (6)	மதிப்பீடு செய்யப்படும் மக்கள் தொகைக்கும் சராசரி மக்கள் தொகைக்கும் உள்ள வித்தியாசம் கலம் (12) x 100 / கலம் (6)	வித்தியாசத்திற்கான காரணம்	குறிப்பு	
1	2	3	4	5	6	7	8	9	10	11	12	13	14	15	
1	மேலையூர்	2433	9	677	270	75	3.593	1	78	281	11	4.07			
								2	76	273	3	1.11			
								3	81	291	21	7.78			
								4	78	280	10	3.70			
								5	71	255	-15	-5.56			
								6	71	255	-15	-5.56			
								7	76	273	3	1.11			
								8	71	255	-15	-5.56			
								9	75	270	0	0.00			
									677	2433					
								மொத்தம்							

**இணைப்பு- 2(அ)**  
**(கிராமஊராட்சி)**

**வார்டுவரைவுமறுவரையறைக்கான (Delimitation) அறிக்கை**

மாவட்டத்தின் பெயர் : செங்கல்பட்டு  
ஊராட்சி ஒன்றியத்தின் பெயர் : திருப்போரூர்  
கிராமஊராட்சியின் பெயர் : மேலையூர்

1.	வார்டு எண்	1												
2.	இவ்வார்டில் உள்ளடங்கிய பகுதிகளின் பெயர்கள்	கொண்டங்கி கிராமம்												
3.	வார்டின் சராசரிமக்கள்தொகை	270												
4.	இவ்வார்டில் உள்ளகட்டிடங்களின் எண்ணிக்கை (தெருவாரியாக)	<table style="width: 100%; border-collapse: collapse;"> <tr> <td style="width: 80%;">1. பிள்ளையார் கோயில்தெரு</td> <td style="width: 20%; text-align: right;">: 13</td> </tr> <tr> <td>2. கண்ணகி தெரு</td> <td style="text-align: right;">: 31</td> </tr> <tr> <td>3. பள்ளிக்கூடத் தெரு</td> <td style="text-align: right;">: 18</td> </tr> <tr> <td>4. மலைத் தெரு</td> <td style="text-align: right;">: 7</td> </tr> <tr> <td>5. இந்திராநகர்</td> <td style="text-align: right;">: 9</td> </tr> <tr> <td style="text-align: right;"><b>மொத்தம்</b></td> <td style="text-align: right;"><b>: 78</b></td> </tr> </table>	1. பிள்ளையார் கோயில்தெரு	: 13	2. கண்ணகி தெரு	: 31	3. பள்ளிக்கூடத் தெரு	: 18	4. மலைத் தெரு	: 7	5. இந்திராநகர்	: 9	<b>மொத்தம்</b>	<b>: 78</b>
1. பிள்ளையார் கோயில்தெரு	: 13													
2. கண்ணகி தெரு	: 31													
3. பள்ளிக்கூடத் தெரு	: 18													
4. மலைத் தெரு	: 7													
5. இந்திராநகர்	: 9													
<b>மொத்தம்</b>	<b>: 78</b>													
5.	இவ்வார்டில் உள்ளவீடுகளின் எண்ணிக்கை (தெருவாரியாக)	<table style="width: 100%; border-collapse: collapse;"> <tr> <td style="width: 80%;">1. பிள்ளையார் கோயில்தெரு</td> <td style="width: 20%; text-align: right;">1 - 13 = 13</td> </tr> <tr> <td>2. கண்ணகி தெரு</td> <td style="text-align: right;">1 - 31 = 31</td> </tr> <tr> <td>3. பள்ளிக்கூடத் தெரு</td> <td style="text-align: right;">1 - 18 = 18</td> </tr> <tr> <td>4. மலைத் தெரு</td> <td style="text-align: right;">1 - 7 = 7</td> </tr> <tr> <td>5. இந்திராநகர்;</td> <td style="text-align: right;">1 - 9 = 9</td> </tr> <tr> <td colspan="2" style="text-align: right;"><b>(மொத்தகுடியிருப்புகள்-78)</b></td> </tr> </table>	1. பிள்ளையார் கோயில்தெரு	1 - 13 = 13	2. கண்ணகி தெரு	1 - 31 = 31	3. பள்ளிக்கூடத் தெரு	1 - 18 = 18	4. மலைத் தெரு	1 - 7 = 7	5. இந்திராநகர்;	1 - 9 = 9	<b>(மொத்தகுடியிருப்புகள்-78)</b>	
1. பிள்ளையார் கோயில்தெரு	1 - 13 = 13													
2. கண்ணகி தெரு	1 - 31 = 31													
3. பள்ளிக்கூடத் தெரு	1 - 18 = 18													
4. மலைத் தெரு	1 - 7 = 7													
5. இந்திராநகர்;	1 - 9 = 9													
<b>(மொத்தகுடியிருப்புகள்-78)</b>														
6.	இவ்வார்டின் எல்லைகள்													
	வடக்கு	மருதேரிநெல்லிக்குப்பம் நெடுஞ்சாலை												
	கிழக்கு	கீழூர் ஊராட்சி												
	தெற்கு	3வதுவார்டு												
	மேற்கு	சிறுங்குன்றம் ஊராட்சி												
7.	இவ்வார்டின் மொத்தமக்கள்தொகை	281												
8.	உள்ளாட்சி அமைப்பில் உள்ள இவ்வார்டின் மக்கள்தொகை ஒருவார்டின் சராசரிமக்கள்தொகையை விட குறைவாகவோ / கூடுதலாகவோ இருப்பின் அதற்கான காரணம்	4.07%												
9.	குறிப்பு	குறிப்பு ஏதுமில்லை												

இடம் :  
தேதி :

கையொப்பம் :  
பெயர் :  
பதவி :

**இணைப்பு- 2(அ)**  
**(கிராம ஊராட்சி)**

**வார்டு வரைவு மறுவரையறைக்கான (Delimitation) அறிக்கை**

மாவட்டத்தின் பெயர் : செங்கல்பட்டு  
 ஊராட்சி ஒன்றியத்தின் பெயர் : திருப்போரூர்  
 கிராம ஊராட்சியின் பெயர் : மேலையூர்

1.	வார்டு எண்	2
2.	இவ்வார்டில் உள்ளடங்கிய பகுதிகளின் பெயர்கள்	கொண்டங்கி கிராமம்
3.	வார்டின் சராசரிமக்கள்தொகை	270
4.	இவ்வார்டில் உள்ள கட்டிடங்களின் எண்ணிக்கை (தெருவாரியாக)	1. காமராஜர் தெரு : 27 2. பழண்டியம்மன் கோயில்தெரு : 49 மொத்தம் : 76
5.	இவ்வார்டில் உள்ள வீடுகளின் எண்ணிக்கை (தெருவாரியாக)	1. காமராஜர் தெரு 1 - 27 = 27 2. பழண்டியம்மன் கோயில்தெரு 1 - 49 = 49  (மொத்தகுடியிருப்புகள்-76)
6.	இவ்வார்டின் எல்லைகள்	
	வடக்கு	மருதேரிநெல்லிக்குப்பம் நெடுஞ்சாலை
	கிழக்கு	கீழூர் ஊராட்சி
	தெற்கு	3 வதுவார்டு
	மேற்கு	சிறுங்குன்றம் ஊராட்சி
7.	இவ்வார்டின் மொத்த மக்கள் தொகை	273
8.	உள்ளாட்சி அமைப்பில் உள்ள இவ்வார்டின் மக்கள் தொகை ஒருவார்டின் சராசரிமக்கள் தொகையைவிட குறைவாகவோ / கூடுதலாகவோ இருப்பின் அதற்கான காரணம்	1.11%
9.	குறிப்பு	குறிப்பு ஏதுமில்லை

இடம் :  
தேதி :

கையொப்பம் :  
பெயர் :  
பதவி :

**இணைப்பு- 2(அ)**  
**(கிராம ஊராட்சி)**

**வார்டு வரைவு மறுவரையறைக்கான (Delimitation) அறிக்கை**

மாவட்டத்தின் பெயர் : செங்கல்பட்டு  
 ஊராட்சி ஒன்றியத்தின் பெயர் : திருப்போரூர்  
 கிராம ஊராட்சியின் பெயர் : மேலையூர்

1.	வார்டு எண்	3
2.	இவ்வார்டில் உள்ளடங்கிய பகுதிகளின் பெயர்கள்	கொண்டங்கி கிராமம் (ம) காலனி
3.	வார்டின் சராசரிமக்கள்தொகை	270
4.	இவ்வார்டில் உள்ளகட்டங்களின் எண்ணிக்கை (தெருவாரியாக)	1. இந்திராநகர் : 19 2. மாரியம்மன் கோயில்தெரு : 62 மொத்தம் : 81
5.	இவ்வார்டில் உள்ளவீடுகளின் எண்ணிக்கை (தெருவாரியாக)	1. இந்திராநகர் 1 – 19=19 2. மாரியம்மன் கோயில்தெரு 1 – 62=62 <b>(மொத்தகுடியிருப்புகள்-81)</b>
6.	இவ்வார்டின் எல்லைகள்	
	வடக்கு	1வதுவார்டு
	கிழக்கு	கீழூர் ஊராட்சி
	தெற்கு	4வதுவார்டு
	மேற்கு	சிறுங்குன்றம் ஊராட்சி
7.	இவ்வார்டின் மொத்த மக்கள் தொகை	291
8.	உள்ளாட்சி அமைப்பில் உள்ள இவ்வார்டின் மக்கள் தொகை ஒருவார்டின் சராசரிமக்கள் தொகையைவிட குறைவாகவோ / கூடுதலாகவோ இருப்பின் அதற்கான காரணம்	7.78%
9.	குறிப்பு	குறிப்பு ஏதுமில்லை

இடம் :  
 தேதி :

கையொப்பம் :  
 பெயர் :  
 பதவி :



**இணைப்பு- 2(அ)**  
**(கிராம ஊராட்சி)**

**வார்டு வரைவு மறுவரையறைக்கான (Delimitation) அறிக்கை**

மாவட்டத்தின் பெயர் : செங்கல்பட்டு  
 ஊராட்சி ஒன்றியத்தின் பெயர் : திருப்போரூர்  
 கிராம ஊராட்சியின் பெயர் : மேலையூர்

1.	வார்டு எண்	4																								
2.	இவ்வார்டில் உள்ளடங்கிய பகுதிகளின் பெயர்கள்	nki ya(காலனி																								
3.	வார்டின் சராசரி மக்கள்தொகை	270																								
4.	இவ்வார்டில் உள்ள கட்டிடங்களின் எண்ணிக்கை (தெருவாரியாக)	<table style="width: 100%; border-collapse: collapse;"> <tr> <td style="width: 80%;">1. அறிஞர் அண்ணாதெரு</td> <td style="width: 10%; text-align: center;">:</td> <td style="width: 10%; text-align: right;">8</td> </tr> <tr> <td>2. மேட்டுத் தெரு</td> <td>:</td> <td style="text-align: right;">29</td> </tr> <tr> <td>3. நாகாத்தம்மன் கோயில்தெரு</td> <td>:</td> <td style="text-align: right;">13</td> </tr> <tr> <td>4. பெரியாண்டவர் தெரு</td> <td>:</td> <td style="text-align: right;">7</td> </tr> <tr> <td>5. ராஜிவ்காந்திதெரு</td> <td>:</td> <td style="text-align: right;">7</td> </tr> <tr> <td>6. நேருதெரு</td> <td>:</td> <td style="text-align: right;">8</td> </tr> <tr> <td>7. எம்.ஜி.ஆர் தெரு</td> <td>:</td> <td style="text-align: right;">6</td> </tr> <tr> <td style="text-align: center;"><b>மொத்தம்</b></td> <td style="text-align: center;"><b>:</b></td> <td style="text-align: right;"><b>78</b></td> </tr> </table>	1. அறிஞர் அண்ணாதெரு	:	8	2. மேட்டுத் தெரு	:	29	3. நாகாத்தம்மன் கோயில்தெரு	:	13	4. பெரியாண்டவர் தெரு	:	7	5. ராஜிவ்காந்திதெரு	:	7	6. நேருதெரு	:	8	7. எம்.ஜி.ஆர் தெரு	:	6	<b>மொத்தம்</b>	<b>:</b>	<b>78</b>
1. அறிஞர் அண்ணாதெரு	:	8																								
2. மேட்டுத் தெரு	:	29																								
3. நாகாத்தம்மன் கோயில்தெரு	:	13																								
4. பெரியாண்டவர் தெரு	:	7																								
5. ராஜிவ்காந்திதெரு	:	7																								
6. நேருதெரு	:	8																								
7. எம்.ஜி.ஆர் தெரு	:	6																								
<b>மொத்தம்</b>	<b>:</b>	<b>78</b>																								
5.	இவ்வார்டில் உள்ள வீடுகளின் எண்ணிக்கை (தெருவாரியாக)	<table style="width: 100%; border-collapse: collapse;"> <tr> <td style="width: 80%;">1. அறிஞர் அண்ணாதெரு</td> <td style="width: 10%; text-align: center;">1 - 8 =</td> <td style="width: 10%; text-align: right;">8</td> </tr> <tr> <td>2. மேட்டுத் தெரு</td> <td>1 - 29 =</td> <td style="text-align: right;">29</td> </tr> <tr> <td>3. நாகாத்தம்மன் கோயில்தெரு</td> <td>1 - 13 =</td> <td style="text-align: right;">13</td> </tr> <tr> <td>4. பெரியாண்டவர் தெரு</td> <td>1 - 7 =</td> <td style="text-align: right;">7</td> </tr> <tr> <td>5. ராஜிவ்காந்திதெரு</td> <td>1 - 7 =</td> <td style="text-align: right;">7</td> </tr> <tr> <td>6. நேருதெரு</td> <td>1 - 8 =</td> <td style="text-align: right;">8</td> </tr> <tr> <td>7. எம்.ஜி.ஆர் தெரு</td> <td>1 - 6 =</td> <td style="text-align: right;">6</td> </tr> <tr> <td colspan="2" style="text-align: center;"><b>(மொத்த குடியிருப்புகள் 78)</b></td> <td></td> </tr> </table>	1. அறிஞர் அண்ணாதெரு	1 - 8 =	8	2. மேட்டுத் தெரு	1 - 29 =	29	3. நாகாத்தம்மன் கோயில்தெரு	1 - 13 =	13	4. பெரியாண்டவர் தெரு	1 - 7 =	7	5. ராஜிவ்காந்திதெரு	1 - 7 =	7	6. நேருதெரு	1 - 8 =	8	7. எம்.ஜி.ஆர் தெரு	1 - 6 =	6	<b>(மொத்த குடியிருப்புகள் 78)</b>		
1. அறிஞர் அண்ணாதெரு	1 - 8 =	8																								
2. மேட்டுத் தெரு	1 - 29 =	29																								
3. நாகாத்தம்மன் கோயில்தெரு	1 - 13 =	13																								
4. பெரியாண்டவர் தெரு	1 - 7 =	7																								
5. ராஜிவ்காந்திதெரு	1 - 7 =	7																								
6. நேருதெரு	1 - 8 =	8																								
7. எம்.ஜி.ஆர் தெரு	1 - 6 =	6																								
<b>(மொத்த குடியிருப்புகள் 78)</b>																										
6.	இவ்வார்டின் எல்லைகள்																									
	வடக்கு	3வதுவார்டு																								
	கிழக்கு	கீழூர் ஊராட்சி																								
	தெற்கு	5வதுவார்டு																								
	மேற்கு	சிறுங்குன்றம் ஊராட்சி																								
7.	இவ்வார்டின் மொத்த மக்கள் தொகை	280																								
8.	உள்ளாட்சி அமைப்பில் உள்ள இவ்வார்டின் மக்கள் தொகை ஒருவார்டின் சராசரி மக்கள் தொகையைவிட குறைவாகவோ / கூடுதலாகவோ இருப்பின் அதற்கான காரணம்	3.70%																								
9.	குறிப்பு	குறிப்பு ஏதுமில்லை																								

இடம் :  
 தேதி :

கையொப்பம் :  
 பெயர் :  
 பதவி :

**இணைப்பு- 2(அ)  
(கிராமஊராட்சி)**

**வார்டுவரைவுமறுவரையறைக்கான (Delimitation) அறிக்கை**

மாவட்டத்தின் பெயர் : செங்கல்பட்டு  
 ஊராட்சி ஒன்றியத்தின் பெயர் : திருப்போரூர்  
 கிராமஊராட்சியின் பெயர் : மேலையூர்

1.	வார்டு எண்	5
2.	இவ்வார்டில் உள்ளடங்கிய பகுதிகளின் பெயர்கள்	மேலையூர்காலனி
3.	வார்டின் சராசரிமக்கள்தொகை	270
4.	இவ்வார்டில் உள்ள கட்டிடங்களின் எண்ணிக்கை (தெருவாரியாக)	1. குளக்கரைதெரு : 6 2. பழண்டியம்மன் கோயில்தெரு : 65  மொத்தம் : 71
5.	இவ்வார்டில் உள்ள வீடுகளின் எண்ணிக்கை (தெருவாரியாக)	1/குளக்கரைதெரு 1 - 6 = 6 2. பழண்டியம்மன் கோயில்தெரு 1 - 65 = 65  (மொத்தகுடியிருப்புகள் 71)
6.	இவ்வார்டின் எல்லைகள்	
	வடக்கு	4 வதுவார்டு
	கிழக்கு	கீழூர் ஊராட்சி
	தெற்கு	7 வதுவார்டு
	மேற்கு	சிறுங்குன்றம் ஊராட்சி
7.	இவ்வார்டின் மொத்த மக்கள் தொகை	255
8.	உள்ளாட்சி அமைப்பில் உள்ள இவ்வார்டின் மக்கள் தொகை ஒருவார்டின் சராசரிமக்கள் தொகையைவிட குறைவாகவோ / கூடுதலாகவோ இருப்பின் அதற்கான காரணம்	?5/56%
9.	குறிப்பு	குறிப்பு ஏதுமில்லை

இடம் :  
தேதி :

கையொப்பம் :  
பெயர் :  
பதவி :

**இணைப்பு- 2(அ)**  
**(கிராம ஊராட்சி)**

**வார்டு வரைவு மறுவரையறைக்கான (Delimitation) அறிக்கை**

மாவட்டத்தின் பெயர் : செங்கல்பட்டு  
 ஊராட்சி ஒன்றியத்தின் பெயர் : திருப்போரூர்  
 கிராம ஊராட்சியின் பெயர் : மேலையூர்

1.	வார்டு எண்	6																				
2.	இவ்வார்டில் உள்ளடங்கிய பகுதிகளின் பெயர்கள்	மேலையூர்காலனி																				
3.	வார்டின் சராசரி மக்கள்தொகை	270																				
4.	இவ்வார்டில் உள்ள கட்டங்களின் எண்ணிக்கை (தெருவாரியாக)	<table style="width: 100%; border: none;"> <tr> <td style="width: 5%;">1.</td> <td style="width: 85%;">அம்பேத்கர் தெரு</td> <td style="width: 5%; text-align: center;">:</td> <td style="width: 5%; text-align: right;">20</td> </tr> <tr> <td>2.</td> <td>அம்பேத்கர் நகர்</td> <td>:</td> <td style="text-align: right;">51</td> </tr> <tr> <td></td> <td style="text-align: center;"><b>மொத்தம்</b></td> <td></td> <td style="text-align: right;"><b>71</b></td> </tr> </table>	1.	அம்பேத்கர் தெரு	:	20	2.	அம்பேத்கர் நகர்	:	51		<b>மொத்தம்</b>		<b>71</b>								
1.	அம்பேத்கர் தெரு	:	20																			
2.	அம்பேத்கர் நகர்	:	51																			
	<b>மொத்தம்</b>		<b>71</b>																			
5.	இவ்வார்டில் உள்ள வீடுகளின் எண்ணிக்கை (தெருவாரியாக)	<table style="width: 100%; border: none;"> <tr> <td style="width: 5%;">1.</td> <td style="width: 85%;">அம்பேத்கர் தெரு</td> <td style="width: 5%;"></td> <td style="width: 5%;"></td> </tr> <tr> <td></td> <td style="text-align: center;">1 - 20 = 20</td> <td></td> <td></td> </tr> <tr> <td>2.</td> <td>அம்பேத்கர் நகர்</td> <td></td> <td></td> </tr> <tr> <td></td> <td style="text-align: center;">1 - 51 = 51</td> <td></td> <td></td> </tr> <tr> <td></td> <td colspan="3" style="text-align: center;"><b>(மொத்த குடியிருப்புகள் 71)</b></td> </tr> </table>	1.	அம்பேத்கர் தெரு				1 - 20 = 20			2.	அம்பேத்கர் நகர்				1 - 51 = 51				<b>(மொத்த குடியிருப்புகள் 71)</b>		
1.	அம்பேத்கர் தெரு																					
	1 - 20 = 20																					
2.	அம்பேத்கர் நகர்																					
	1 - 51 = 51																					
	<b>(மொத்த குடியிருப்புகள் 71)</b>																					
6.	இவ்வார்டின் எல்லைகள்																					
	வடக்கு	4வதுவார்டு																				
	கிழக்கு	கீழூர் ஊராட்சி																				
	தெற்கு	7வதுவார்டு																				
	மேற்கு	சிறுங்குன்றம் ஊராட்சி																				
7.	இவ்வார்டின் மொத்த மக்கள் தொகை	255																				
8.	உள்ளாட்சி அமைப்பில் உள்ள இவ்வார்டின் மக்கள் தொகை ஒருவார்டின் சராசரி மக்கள் தொகையைவிட குறைவாகவோ / கூடுதலாகவோ இருப்பின் அதற்கான காரணம்	-5.56%																				
9.	குறிப்பு	குறிப்பு ஏதுமில்லை																				

இடம் :  
 தேதி :

கையொப்பம் :  
 பெயர் :  
 பதவி :

**இணைப்பு- 2(அ)**  
**(கிராம ஊராட்சி)**

**வார்டு வரைவு மறுவரையறைக்கான (Delimitation) அறிக்கை**

மாவட்டத்தின் பெயர் : செங்கல்பட்டு  
 ஊராட்சி ஒன்றியத்தின் பெயர் : திருப்போரூர்  
 கிராம ஊராட்சியின் பெயர் : மேலையூர்

1.	வார்டு எண்	7
2.	இவ்வார்டில் உள்ளடங்கிய பகுதிகளின் பெயர்கள்	மேலையூர்; கிராமம்
3.	வார்டின் சராசரி மக்கள்தொகை	270
4.	இவ்வார்டில் உள்ள கட்டடங்களின் எண்ணிக்கை (தெருவாரியாக)	1. ஈஸ்வரன் கோயில்தெரு : 7 2. சக்திவிநாயகர் கோயில்தெரு : 34 3. புனிதசூசையப்பர்தெரு : 14 4. இந்திராகாந்திதெரு : 7 5. கண்ணகி தெரு : 7 6. காந்திதெரு : 7 மொத்தம் : 76
5.	இவ்வார்டில் உள்ள வீடுகளின் எண்ணிக்கை (தெருவாரியாக)	1. ஈஸ்வரன் கோயில்தெரு 1 - 7 = 7 2. சக்திவிநாயகர் கோயில்தெரு 1 - 34 = 34 3. புனிதசூசையப்பர்தெரு 1 - 14 = 14 4. இந்திராகாந்திதெரு 1 - 7 = 7 5. கண்ணகி தெரு 1 - 7 = 7 6. காந்திதெரு 1 - 7 = 7 (மொத்த குடியிருப்புகள் 76)
6.	இவ்வார்டின் எல்லைகள்	
	வடக்கு	6வதுவார்டு
	கிழக்கு	கீழுர் ஊராட்சி
	தெற்கு	8வதுவார்டு
	மேற்கு	சிறுங்குன்றம் ஊராட்சி
7.	இவ்வார்டின் மொத்த மக்கள் தொகை	273
8.	உள்ளாட்சி அமைப்பில் உள்ள இவ்வார்டின் மக்கள் தொகை ஒருவார்டின் சராசரி மக்கள் தொகையைவிட குறைவாகவோ / கூடுதலாகவோ இருப்பின் அதற்கான காரணம்	1.11%
9.	குறிப்பு	குறிப்பு ஏதுமில்லை

இடம் :  
 தேதி :

கையொப்பம் :  
 பெயர் :  
 பதவி :

**இணைப்பு- 2(அ)**  
**(கிராம ஊராட்சி)**

**வார்டு வரைவு மறுவரையறைக்கான (Delimitation) அறிக்கை**

மாவட்டத்தின் பெயர் : செங்கல்பட்டு  
 ஊராட்சி ஒன்றியத்தின் பெயர் : திருப்போரூர்  
 கிராம ஊராட்சியின் பெயர் : மேலையூர்

1.	வார்டு எண்	8
2.	இவ்வார்டில் உள்ளடங்கிய பகுதிகளின் பெயர்கள்	மாங்கொள்ளை
3.	வார்டின் சராசரி மக்கள்தொகை	270
4.	இவ்வார்டில் உள்ள கட்டங்களின் எண்ணிக்கை (தெருவாரியாக)	1 அறிஞர் அண்ணாதெரு : 7 2. பெருமாள்கோயில்தெரு : 44 3. விளையாட்டுபிள்ளையார்கோயில்தெரு : 20 மொத்தம் : 71
5.	இவ்வார்டில் உள்ள வீடுகளின் எண்ணிக்கை (தெருவாரியாக)	1. அறிஞர் அண்ணாதெரு $1 - 7 = 7$ 2. பெருமாள்கோயில்தெரு $1 - 44 = 44$ 3. விளையாட்டுபிள்ளையார் கோயில்தெரு $1 - 20 = 20$ (மொத்த குடியிருப்புகள் 71)
6.	இவ்வார்டின் எல்லைகள்	
	வடக்கு	7வதுவார்டு
	கிழக்கு	கீழூர் ஊராட்சி
	தெற்கு	9வதுவார்டு
	மேற்கு	சிறுங்குன்றம் ஊராட்சி
7.	இவ்வார்டின் மொத்த மக்கள் தொகை	255
8.	உள்ளாட்சி அமைப்பில் உள்ள இவ்வார்டின் மக்கள் தொகை ஒருவார்டின் சராசரி மக்கள் தொகையைவிட குறைவாகவோ / கூடுதலாகவோ இருப்பின் அதற்கான காரணம்	-5.56%
9.	குறிப்பு	குறிப்பு ஏதுமில்லை

இடம் :  
 தேதி :

கையொப்பம் :  
 பெயர் :  
 பதவி :

**இணைப்பு- 2(அ)**  
**(கிராம ஊராட்சி)**

**வார்டு வரைவு மறுவரையறைக்கான (Delimitation) அறிக்கை**

மாவட்டத்தின் பெயர் : செங்கல்பட்டு  
 ஊராட்சி ஒன்றியத்தின் பெயர் : திருப்போரூர்  
 கிராம ஊராட்சியின் பெயர் : மேலையூர்

1.	வார்டு எண்	9
2.	இவ்வார்டில் உள்ளடங்கிய பகுதிகளின் பெயர்கள்	நந்தம்பாக்கம்;
3.	வார்டின் சராசரி மக்கள்தொகை	270
4.	இவ்வார்டில் உள்ள கட்டடங்களின் எண்ணிக்கை (தெருவாரியாக)	1. பஜனைகோயில்தெரு : 23 2. கற்பகவிநாயகர் கோயில்தெரு : 22 3. வரசித்திவிநாயகர் தெரு : 20 4. செட்டியார் தெரு : 10 மொத்தம் : 75
5.	இவ்வார்டில் உள்ள வீடுகளின் எண்ணிக்கை (தெருவாரியாக)	1/பஜனைகோயில்தெரு 1 to 23 = 23 2/ கற்பகவிநாயகர் கோயில்தெரு 1 to 22 = 22 3/ வரசித்திவிநாயகர் தெரு 1 to 20 = 20 17 = 1 20 = 1 4/ செட்டியார் தெரு 1 to 10 = 10 (மொத்தகுடியிருப்புகள் 75)
6.	இவ்வார்டின் எல்லைகள்	
	வடக்கு	8 வதுவார்டு
	கிழக்கு	கீழுர் ஊராட்சி
	தெற்கு	வெங்கூர் கிராமம்
	மேற்கு	சிறுங்குன்றம் ஊராட்சி
7.	இவ்வார்டின் மொத்த மக்கள்தொகை	270
8.	உள்ளாட்சி அமைப்பில் உள்ள இவ்வார்டின் மக்கள்தொகை ஒருவார்டின் சராசரி மக்கள்தொகையை விட குறைவாகவோ / கூடுதலாகவோ இருப்பின் அதற்கான காரணம்	0.0%
9.	குறிப்பு	குறிப்பு ஏதுமில்லை

இடம் :  
 தேதி :

கையொப்பம் :  
 பெயர் :  
 பதவி :



**இணைப்பு- 3 (அ)**  
**சான்று**  
**(எல்லை மறுவரையறை அலுவலரால் வழங்கப்படவேண்டியது)**

செங்கல்பட்டு மாவட்டம், திருப்போளூர் ஊராட்சி ஒன்றியம், மேலையூர் ஊராட்சியின் வார்டு எல்லை மறுவரையறையின்போது மேலையூர் ஊராட்சியின் எந்தப் பகுதியும் / நிலப்பரப்பும் விடுபடவில்லையென்றும், அருகிலுள்ள வேறு ஊரக / நகர்ப்புறத்தைச் சார்ந்த பகுதிகள் எதுவும் இதனுடன் சேர்க்கப்படவில்லை என்றும் சான்றளிக்கப்படுகிறது.

இடம் :	கையொப்பம் :
நாள் :	பெயர் :
	பதவி :

**இணைப்பு- 3 (ஆ)**  
**சான்று**  
**(மாவட்ட எல்லை மறுவரையறை அலுவலரால் வழங்கப்படவேண்டியது)**

செங்கல்பட்டு மாவட்டம், திருப்போளூர் ஊராட்சி ஒன்றியம், மேலையூர் ஊராட்சியின் வார்டு எல்லை மறுவரையறையின்போது மேலையூர் ஊராட்சியின் எந்தப் பகுதியும் / நிலப்பரப்பும் விடுபடவில்லையென்றும், அருகிலுள்ள வேறு ஊரக / நகர்ப்புறத்தைச் சார்ந்த பகுதிகள் எதுவும் இதனுடன் சேர்க்கப்படவில்லை என்றும் சான்றளிக்கப்படுகிறது.

இடம் :	கையொப்பம் :
நாள் :	பெயர் :
	பதவி :

**இணைப்பு – 4 (அ)**  
**(கிராம ஊராட்சி)**  
**ஊரக உள்ளாட்சி அமைப்பு**  
**வார்டு மறுவரையறை (Delimitation) கருத்துருவின்**  
**ஒருங்கிணைக்கப்பட்ட தொகுப்பு**

மாவட்டத்தின் பெயர் : செங்கல்பட்டு  
 ஊராட்சி ஒன்றியத்தின் பெயர் : திருப்போரூர்  
 கிராம ஊராட்சியின் பெயர் : மேலையூர்

வார்டு எண்	மொத்த மக்கள் தொகை	வார்டின் எல்லைகள்			
		வடக்கு	கிழக்கு	தெற்கு	மேற்கு
1	281	மருதேரி நெல்லிக்குப்பம் நெடுஞ்சாலை	கீழூர் ஊராட்சி	3வது வார்டு	சிறுங்குன்றம் ஊராட்சி
2	273	மருதேரி நெல்லிக்குப்பம் நெடுஞ்சாலை	கீழூர் ஊராட்சி	3வது வார்டு	சிறுங்குன்றம் ஊராட்சி
3	291	1வது வார்டு	கீழூர் ஊராட்சி	4வது வார்டு	சிறுங்குன்றம் ஊராட்சி
4	280	3வது வார்டு	கீழூர் ஊராட்சி	5வது வார்டு	சிறுங்குன்றம் ஊராட்சி
5	255	4வது வார்டு	கீழூர் ஊராட்சி	7வது வார்டு	சிறுங்குன்றம் ஊராட்சி
6	255	4வது வார்டு	கீழூர் ஊராட்சி	7வது வார்டு	சிறுங்குன்றம் ஊராட்சி
7	273	6வது வார்டு	கீழூர் ஊராட்சி	8வது வார்டு	சிறுங்குன்றம் ஊராட்சி
8	255	7வது வார்டு	கீழூர் ஊராட்சி	9வது வார்டு	சிறுங்குன்றம் ஊராட்சி
9	270	8வது வார்டு	கீழூர் ஊராட்சி	வெங்கூர் கிராமம்	சிறுங்குன்றம் ஊராட்சி